

ANEXO II

FICHAS DE DATOS DAS PARCELAS AFECTADAS





**APARTADERO FERROVIARIO EN LA PLATAFORMA LOGÍSTICO-INDUSTRIAL
SALVATERRA DE MIÑO AS NEVES**

Nº ORDE	1/4	FICHA DE DATOS			
01-A	DATOS CATASTRAIS				
Ref. Catastr.	36050A03700239	Políg.	037	Parc.	00239

DATOS DE TITULARES					
Nome	ADMINISTRADOR INFRAEST. FERROV	DNI	****1660*	%	100,00
Enderezo					Tlf.
OUTROS TITULARES					
Titular 2		DNI		%	
Titular 3		DNI		%	
Titular 4		DNI		%	
Titular 5		DNI		%	

DATOS REXISTRAIS						
Rexistro		Finca		Tomo		Sección
Libro		Folio		Inscripción		Cargas

DATOS CATASTRAIS			
Superficie	609	Valor Catastral	
Referencia ficheiro gml			Calif. Urbaníst. S.N.U.ESP.PROT-CAUCES Y ARROYOS

CARACTERÍSTICAS DA FINCA		
Aproveitamento actual	MONTE	Forma e configuración

DATOS CARACTERÍSTICOS DO TIPO DE OCUPACIÓN				
Tipo de afección (Total/Parcial)	Superficie orixinal (m²)	Superficie expropiada (m²)	Servidume (m²)	Ocupación temporal (m²)
PARCIAL	609	598		

LINDEIROS				
PARCELA ORIXINAL			PARCELA EXPROPIADA	
Norte	36050A03709102		Norte	36050A03709102
Sur	36050A03709001		Sur	36050A03709001
Leste	36050A03709104		Leste	36050A03709104
Oeste	36050A03709101		Oeste	36050A03709001

BENS AFECTADOS			
Descrición	Medicións	Descrición	Medicións
M2.S.N.U.ESP.PROT-CAUCES Y ARROYOS-MONTE	598		
M2.ARBOREDO (MIXTO)	598		

APARTADERO FERROVIARIO EN LA PLATAFORMA LOGÍSTICO-INDUSTRIAL SALVATERRA DE MIÑO AS NEVES

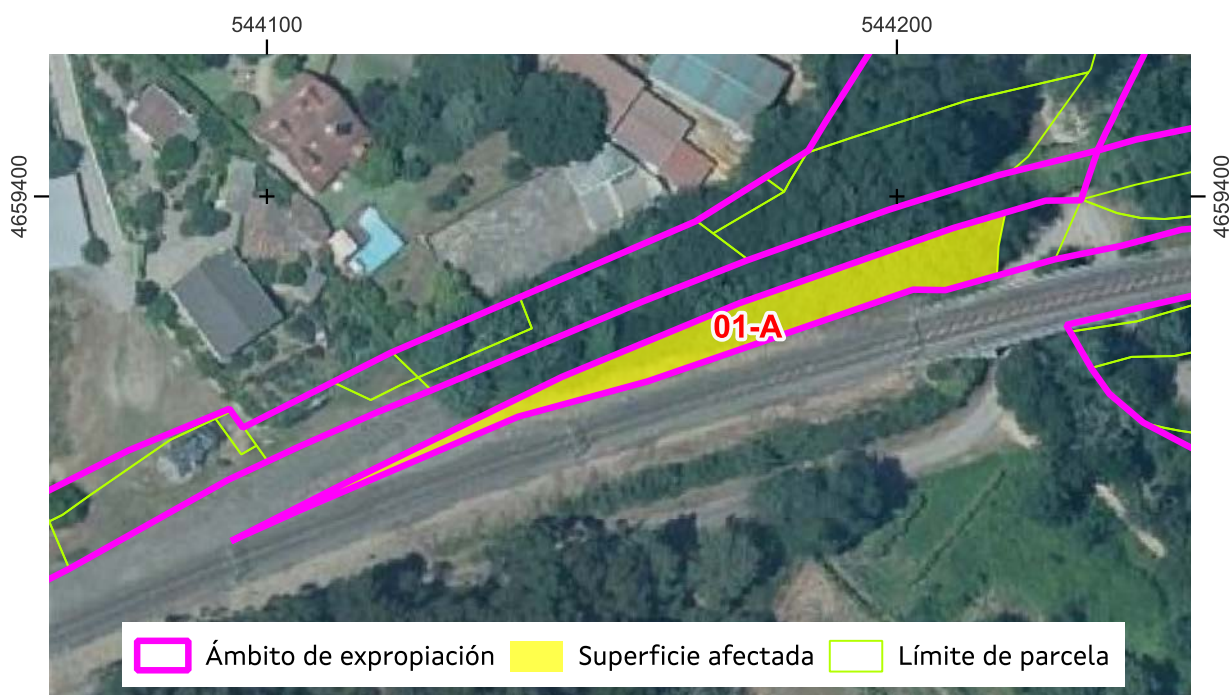
ESTADO: Aprobación inicial





APARTADERO FERROVIARIO EN LA PLATAFORMA LOGÍSTICO-INDUSTRIAL SALVATERRA DE MIÑO AS NEVES

Nº ORDE	2/4	ORTOFOTO E FOTOGRAFÍAS			
01-A	DATOS CATASTRAIS				
Ref. Catastr.	36050A03700239	Políg.	037	Parc.	00239



Sistema de coordenadas U.T.M. 29N Datum ETRS1989.

Escala 1:1.200



APARTADERO FERROVIARIO EN LA PLATAFORMA LOGÍSTICO-INDUSTRIAL SALVATERRA DE MIÑO AS NEVES

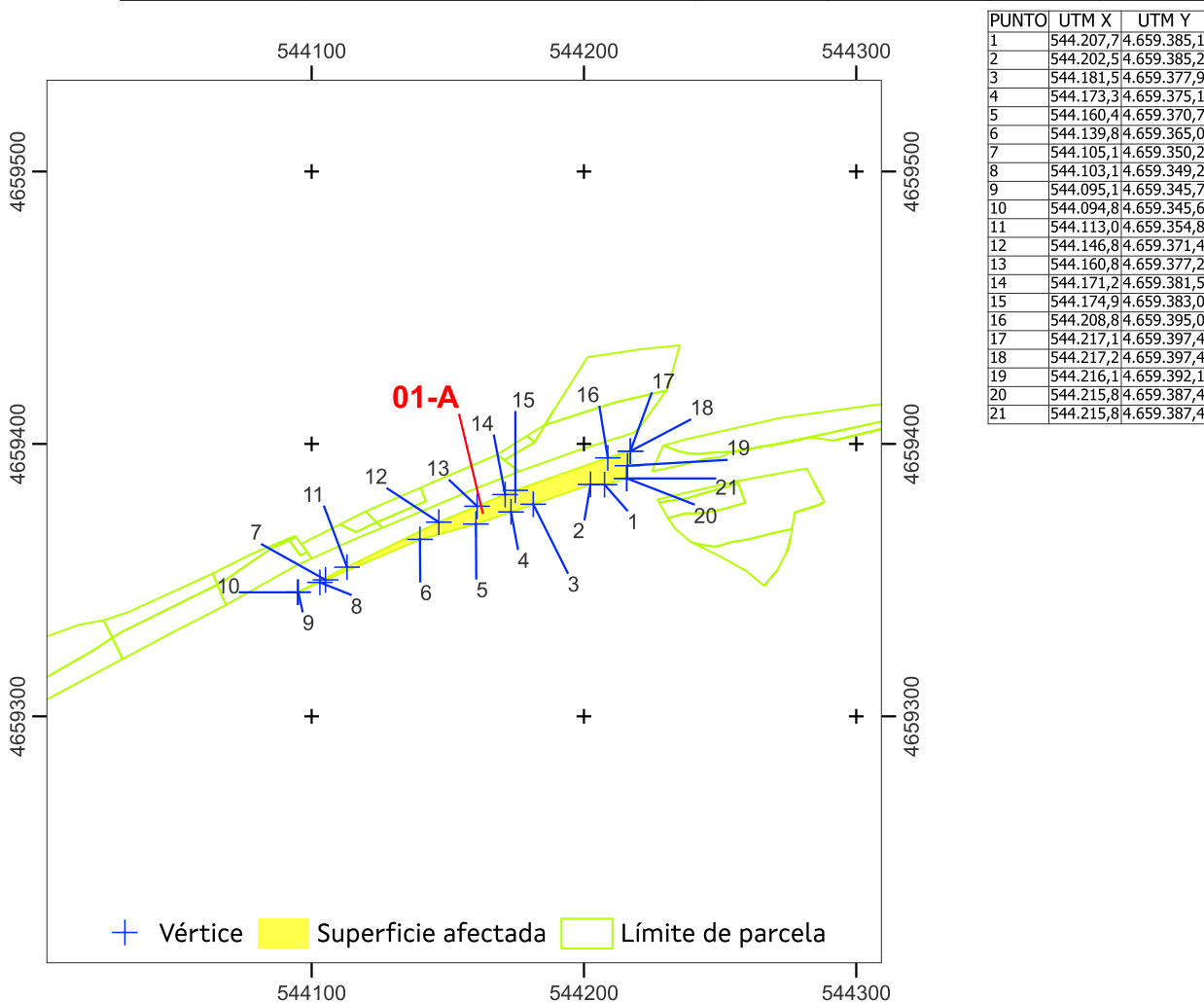
ESTADO: Aprobación inicial





**APARTADERO FERROVIARIO EN LA PLATAFORMA LOGÍSTICO-INDUSTRIAL
SALVATERRA DE MIÑO AS NEVES**

Nº ORDE	4/4	PLANO INDIVIDUAL PARCELA			
01-A	DATOS CATASTRAIS				
Ref. Catastr.	36050A03700239	Políg.	037	Parc.	00239



Sistema de coordenadas U.T.M. 29 Norte Datum ETRS 1989. Escala 1:1.200

Superficie afectada: 598

Data: xuño 2024

APARTADERO FERROVIARIO EN LA PLATAFORMA LOGÍSTICO-INDUSTRIAL SALVATERRA DE MIÑO AS NEVES

ESTADO: Aprobación inicial





**APARTADERO FERROVIARIO EN LA PLATAFORMA LOGÍSTICO-INDUSTRIAL
SALVATERRA DE MIÑO AS NEVES**

Nº ORDE	1/4	FICHA DE DATOS			
03-A	DATOS CATASTRAIS				
Ref. Catastr.	36050A07600005	Políg.	076	Parc.	00005

DATOS DE TITULARES					
Nome	ADMINISTRADOR INFRAEST. FERROV	DNI	****1660*	%	100,00
Enderezo					Tlf.
OUTROS TITULARES					
Titular 2		DNI		%	
Titular 3		DNI		%	
Titular 4		DNI		%	
Titular 5		DNI		%	

DATOS REXISTRAIS						
Rexistro		Finca		Tomo		Sección
Libro		Folio		Inscripción		Cargas

DATOS CATASTRAIS			
Superficie	723	Valor Catastral	
Referencia ficheiro gml			Calif. Urbaníst. S.N.U.ESP.PROT-CAUCES Y ARROYOS

CARACTERÍSTICAS DA FINCA		
Aproveitamento actual	MONTE	Forma e configuración

DATOS CARACTERÍSTICOS DO TIPO DE OCUPACIÓN				
Tipo de afección (Total/Parcial)	Superficie orixinal (m²)	Superficie expropiada (m²)	Servidume (m²)	Ocupación temporal (m²)
PARCIAL	723	225		

LINDEIROS				
PARCELA ORIXINAL			PARCELA EXPROPIADA	
Norte	36050A07600672		Norte	36050A07600672
Sur	36050A07600001, 36050A07600007, 36050A03709001		Sur	36050A07600005, 36050A07600007
Leste	36050A07600672		Leste	36050A07600005, 36050A07600672
Oeste	36050A03709102, 36050A03709104		Oeste	36050A03709102, 36050A03709104

BENS AFECTADOS			
Descrición	Medicións	Descrición	Medicións
M2.S.N.U.ESP.PROT-CAUCES Y ARROYOS-MONTE	225		
M2.ARBOREDO (MIXTO)	225		

APARTADERO FERROVIARIO EN LA PLATAFORMA LOGÍSTICO-INDUSTRIAL SALVATERRA DE MIÑO AS NEVES

ESTADO: Aprobación inicial



**APARTADERO FERROVIARIO EN LA PLATAFORMA LOGÍSTICO-INDUSTRIAL
SALVATERRA DE MIÑO AS NEVES**

Nº ORDE	2/4	ORTOFOTO E FOTOGRAFÍAS				
03-A	DATOS CATASTRAIS					
Ref. Catastr.	36050A07600005	Políg.	076	Parc.	00005	



Sistema de coordenadas U.T.M. 29N Datum ETRS1989.

Escala 1:1.200



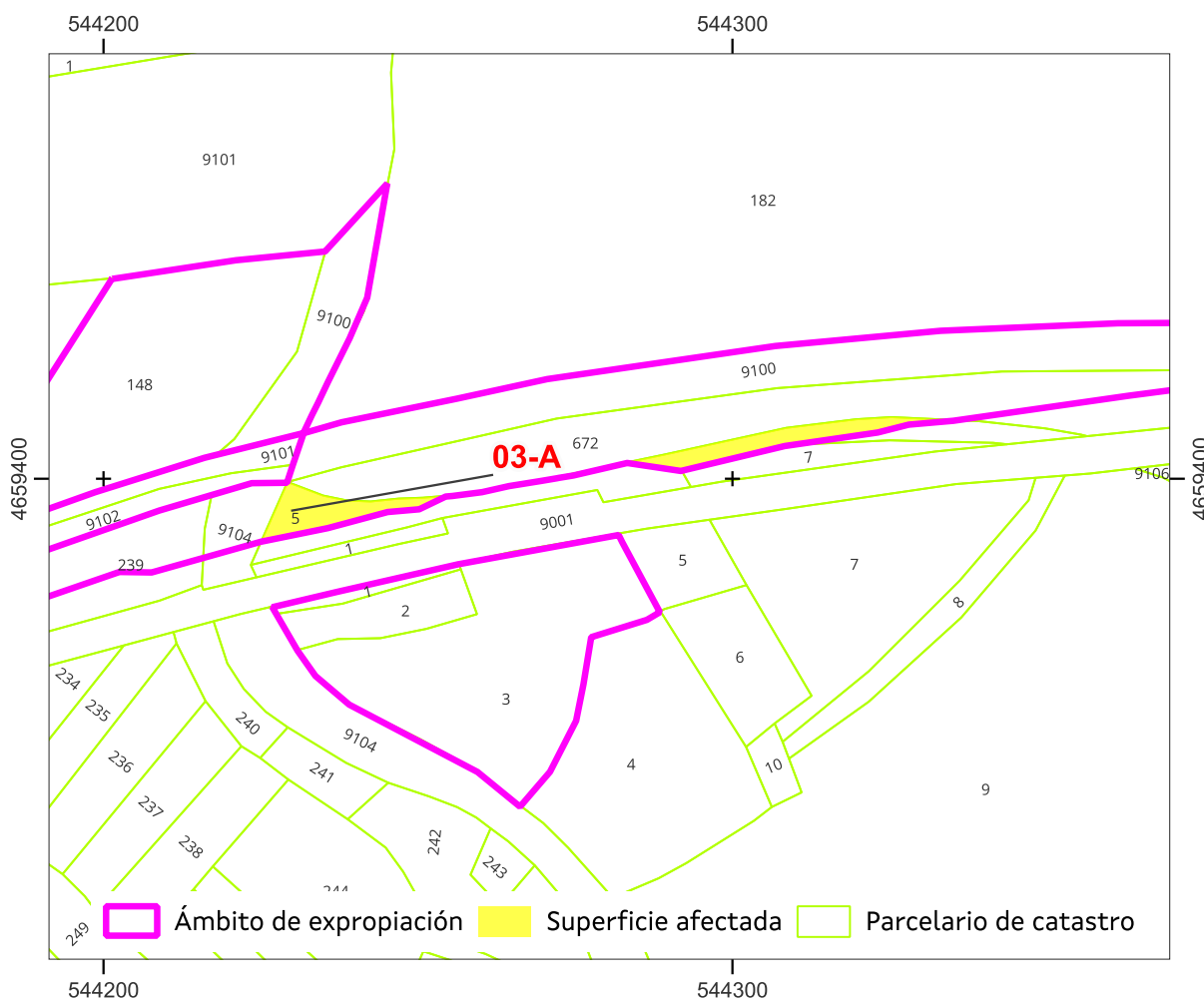
APARTADERO FERROVIARIO EN LA PLATAFORMA LOGÍSTICO-INDUSTRIAL SALVATERRA DE MIÑO AS NEVES

ESTADO: Aprobación inicial



**APARTADERO FERROVIARIO EN LA PLATAFORMA LOGÍSTICO-INDUSTRIAL
SALVATERRA DE MIÑO AS NEVES**

Nº ORDE	3/4	PLANO FICHA CATASTRAL			
03-A	DATOS CATASTRAIS				
Ref. Catastr.	36050A07600005	Políg.	076	Parc.	00005



Sistema de coordenadas U.T.M. 29 Norte Datum ETRS 1989.

Escala 1:1.200

Referencia do gml:

Administración expropiante: Instituto Galego da Vivenda e Solo

Beneficiario da expropiación: Puerto de Vigo

Data: xuño 2024

APARTADERO FERROVIARIO EN LA PLATAFORMA LOGÍSTICO-INDUSTRIAL SALVATERRA DE MIÑO AS NEVES

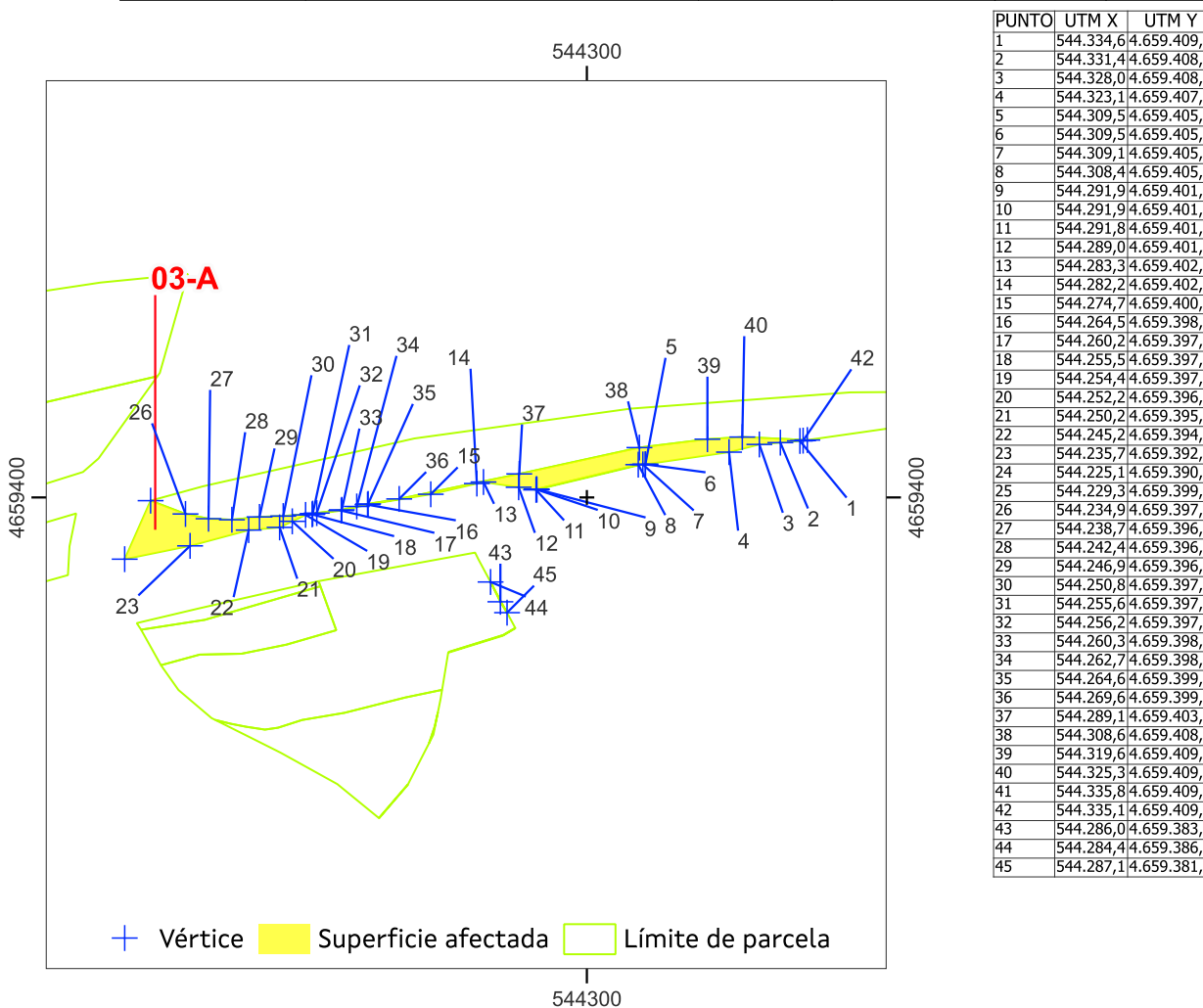
ESTADO: Aprobación inicial





**APARTADERO FERROVIARIO EN LA PLATAFORMA LOGÍSTICO-INDUSTRIAL
SALVATERRA DE MIÑO AS NEVES**

Nº ORDE	4/4	PLANO INDIVIDUAL PARCELA			
03-A	DATOS CATASTRAIS				
Ref. Catastr.	36050A07600005	Políg.	076	Parc.	00005



Sistema de coordenadas U.T.M. 29 Norte Datum ETRS 1989. Escala 1:1.200

Superficie afectada: 225

Data: xuño 2024

APARTADERO FERROVIARIO EN LA PLATAFORMA LOGÍSTICO-INDUSTRIAL SALVATERRA DE MIÑO AS NEVES

ESTADO: Aprobación inicial





**APARTADERO FERROVIARIO EN LA PLATAFORMA LOGÍSTICO-INDUSTRIAL
SALVATERRA DE MIÑO AS NEVES**

Nº ORDE	1/4	FICHA DE DATOS			
04-A	DATOS CATASTRAIS				
Ref. Catastr.	36050A07600672	Políg.	076	Parc.	00672

DATOS DE TITULARES					
Nome	ADMINISTRADOR INFRAEST. FERROV	DNI	****1660*	%	100,00
Enderezo					Tlf.
OUTROS TITULARES					
Titular 2		DNI		%	
Titular 3		DNI		%	
Titular 4		DNI		%	
Titular 5		DNI		%	

DATOS REXISTRAIS						
Rexistro		Finca		Tomo		Sección
Libro		Folio		Inscripción		Cargas

DATOS CATASTRAIS					
Superficie	976	Valor Catastral		Calif. Urbaníst.	S.N.U.ESP.PROT-CAUCES Y ARROYOS/FORESTAL
Referencia ficheiro gml					

CARACTERÍSTICAS DA FINCA		
Aproveitamento actual	MONTE	Forma e configuración

DATOS CARACTERÍSTICOS DO TIPO DE OCUPACIÓN				
Tipo de afección (Total/Parcial)	Superficie orixinal (m²)	Superficie expropiada (m²)	Servidume (m²)	Ocupación temporal (m²)
TOTAL	976	976		

LINDEIROS				
PARCELA ORIXINAL			PARCELA EXPROPIADA	
Norte	36050A07609100		Norte	36050A07609100
Sur	36050A07600005		Sur	36050A07600005, 36050A07600672
Leste	36050A07600672, 36050A07609100		Leste	36050A07600672, 36050A07609100
Oeste	36050A03709102, 36050A07600005		Oeste	36050A03709104, 36050A07600005

BENS AFECTADOS			
Descrición	Medicións	Descrición	Medicións
M2.S.N.U.ESP.PROT-CAUCES Y ARROYOS/FORESTAL-MONTE	976		
M2.ARBOREDO (MIXTO)	976		

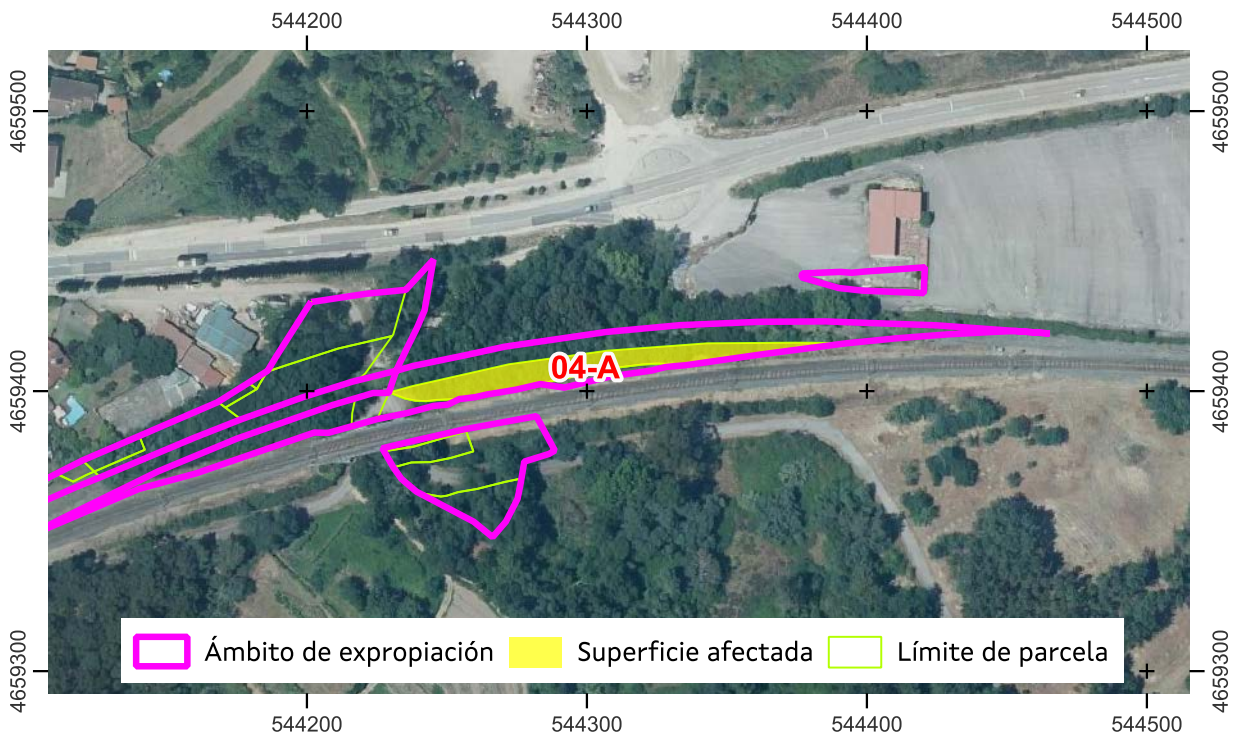
APARTADERO FERROVIARIO EN LA PLATAFORMA LOGÍSTICO-INDUSTRIAL SALVATERRA DE MIÑO AS NEVES
ESTADO: Aprobación inicial





**APARTADERO FERROVIARIO EN LA PLATAFORMA LOGÍSTICO-INDUSTRIAL
SALVATERRA DE MIÑO AS NEVES**

Nº ORDE	2/4	ORTOFOTO E FOTOGRAFIAS			
04-A	DATOS CATASTRAIS				
Ref. Catastr.	36050A07600672	Políg.	076	Parc.	00672



Sistema de coordenadas U.T.M. 29N Datum ETRS1989.

Escala 1:2.700



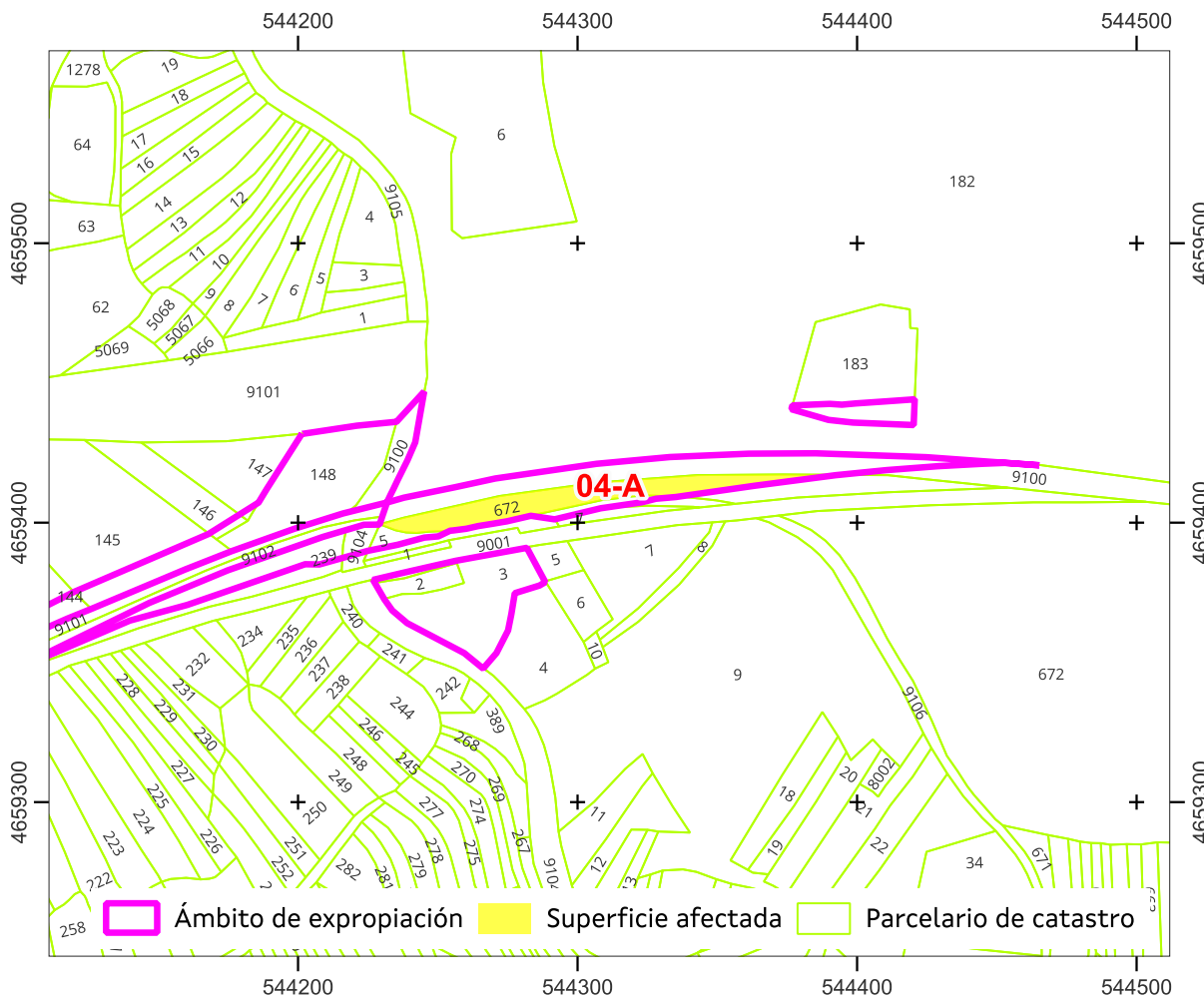
APARTADERO FERROVIARIO EN LA PLATAFORMA LOGÍSTICO-INDUSTRIAL SALVATERRA DE MIÑO AS NEVES

ESTADO: Aprobación inicial



APARTADERO FERROVIARIO EN LA PLATAFORMA LOGÍSTICO-INDUSTRIAL SALVATERRA DE MIÑO AS NEVES

Nº ORDE	3/4	PLANO FICHA CATASTRAL			
04-A	DATOS CATASTRAIS				
Ref. Catastr.	36050A07600672	Políg.	076	Parc.	00672



Sistema de coordenadas U.T.M. 29 Norte Datum ETRS 1989. Escala 1:2.700

Referencia do gml:
 Administración expropiante: Instituto Galego da Vivenda e Solo
 Beneficiario da expropiación: Puerto de Vigo
 Data: xuño 2024

APARTADERO FERROVIARIO EN LA PLATAFORMA LOGÍSTICO-INDUSTRIAL SALVATERRA DE MIÑO AS NEVES
 ESTADO: Aprobación inicial

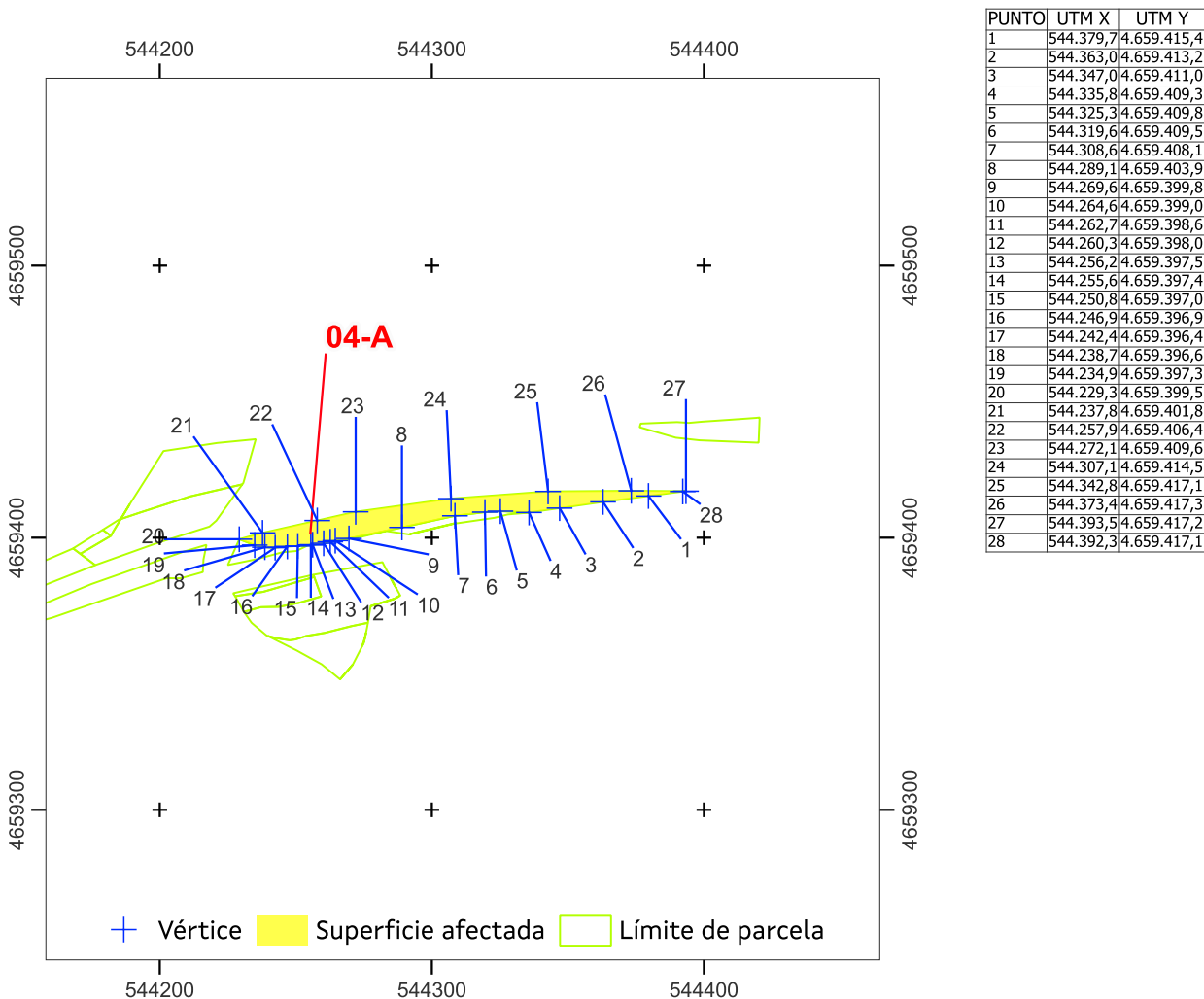
CVE: LijSKyEFrr18
 Verificación: <https://sede.xunta.gal/cve>





**APARTADERO FERROVIARIO EN LA PLATAFORMA LOGÍSTICO-INDUSTRIAL
SALVATERRA DE MIÑO AS NEVES**

Nº ORDE	4/4	PLANO INDIVIDUAL PARCELA			
04-A	DATOS CATASTRAIS				
Ref. Catastr.	36050A07600672	Políg.	076	Parc.	00672



Sistema de coordenadas U.T.M. 29 Norte Datum ETRS 1989. Escala 1:2.700

Superficie afectada: 976

Data: xuño 2024

APARTADERO FERROVIARIO EN LA PLATAFORMA LOGÍSTICO-INDUSTRIAL SALVATERRA DE MIÑO AS NEVES
ESTADO: Aprobación inicial





**APARTADERO FERROVIARIO EN LA PLATAFORMA LOGÍSTICO-INDUSTRIAL
SALVATERRA DE MIÑO AS NEVES**

Nº ORDE	1/4	FICHA DE DATOS			
05	DATOS CATASTRAIS				
	Ref. Catastr.	36050A03800164	Políg.	038	Parc. 00164

DATOS DE TITULARES					
Nome	DOMINGUEZ LOPEZ, AMPARO	DNI	***7264**	%	100,00
Enderezo					Tlf.
OUTROS TITULARES					
Titular 2		DNI		%	
Titular 3		DNI		%	
Titular 4		DNI		%	
Titular 5		DNI		%	

DATOS REXISTRAIS						
Rexistro		Finca		Tomo		Sección
Libro		Folio		Inscripción		Cargas

DATOS CATASTRAIS				
Superficie	1.536	Valor Catastral	90,3 €	Calif. Urbaníst.
Referencia ficheiro gml				S.N.U.ESP.PROT-FERROCARRIL

CARACTERÍSTICAS DA FINCA		
Aproveitamento actual	MONTE	Forma e configuración

DATOS CARACTERÍSTICOS DO TIPO DE OCUPACIÓN				
Tipo de afección (Total/Parcial)	Superficie orixinal (m²)	Superficie expropiada (m²)	Servidume (m²)	Ocupación temporal (m²)
PARCIAL	1.536	175		

LINDEIROS				
PARCELA ORIXINAL			PARCELA EXPROPIADA	
Norte	36050A03800269, 36050A03800273, 36050A03800601		Norte	36050A03800164, 36050A03800165
Sur	36050A03709101		Sur	36050A03800164
Leste	36050A03800163		Leste	36050A03800164, 36050A03800163
Oeste	36050A03800169		Oeste	36050A03800169

BENS AFECTADOS			
Descrición	Medicións	Descrición	Medicións
M2.S.N.U.ESP.PROT-FERROCARRIL-MONTE	175		
M2.ARBOREDO (MIXTO)	175		

APARTADERO FERROVIARIO EN LA PLATAFORMA LOGÍSTICO-INDUSTRIAL SALVATERRA DE MIÑO AS NEVES
ESTADO: Aprobación inicial





APARTADERO FERROVIARIO EN LA PLATAFORMA LOGÍSTICO-INDUSTRIAL SALVATERRA DE MIÑO AS NEVES

Nº ORDE	2/4	ORTOFOTO E FOTOGRAFÍAS				
	05	DATOS CATASTRAIS				
	Ref. Catastr.	36050A03800164	Políg.	038	Parc.	00164



Sistema de coordenadas U.T.M. 29N Datum ETRS1989.

Escala 1:700



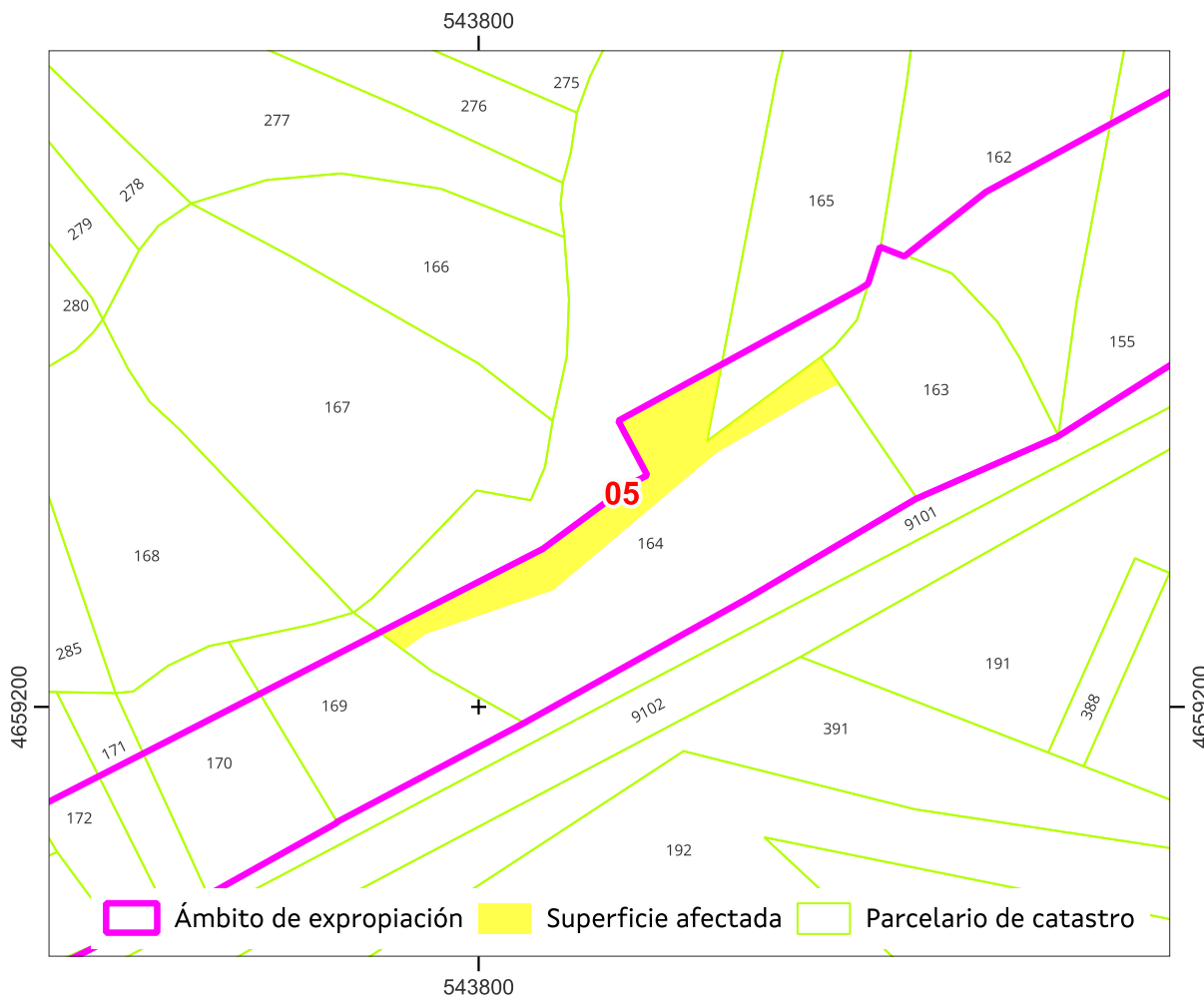
APARTADERO FERROVIARIO EN LA PLATAFORMA LOGÍSTICO-INDUSTRIAL SALVATERRA DE MIÑO AS NEVES

ESTADO: Aprobación inicial



APARTADERO FERROVIARIO EN LA PLATAFORMA LOGÍSTICO-INDUSTRIAL SALVATERRA DE MIÑO AS NEVES

Nº ORDE	3/4	PLANO FICHA CATASTRAL			
05	DATOS CATASTRAIS				
Ref. Catastr.	36050A03800164	Políg.	038	Parc.	00164



Sistema de coordenadas U.T.M. 29 Norte Datum ETRS 1989.

Escala 1:700

Referencia do gml:

Administración expropiante: Instituto Galego da Vivenda e Solo

Beneficiario da expropiación: Puerto de Vigo

Data: xuño 2024

APARTADERO FERROVIARIO EN LA PLATAFORMA LOGÍSTICO-INDUSTRIAL SALVATERRA DE MIÑO AS NEVES

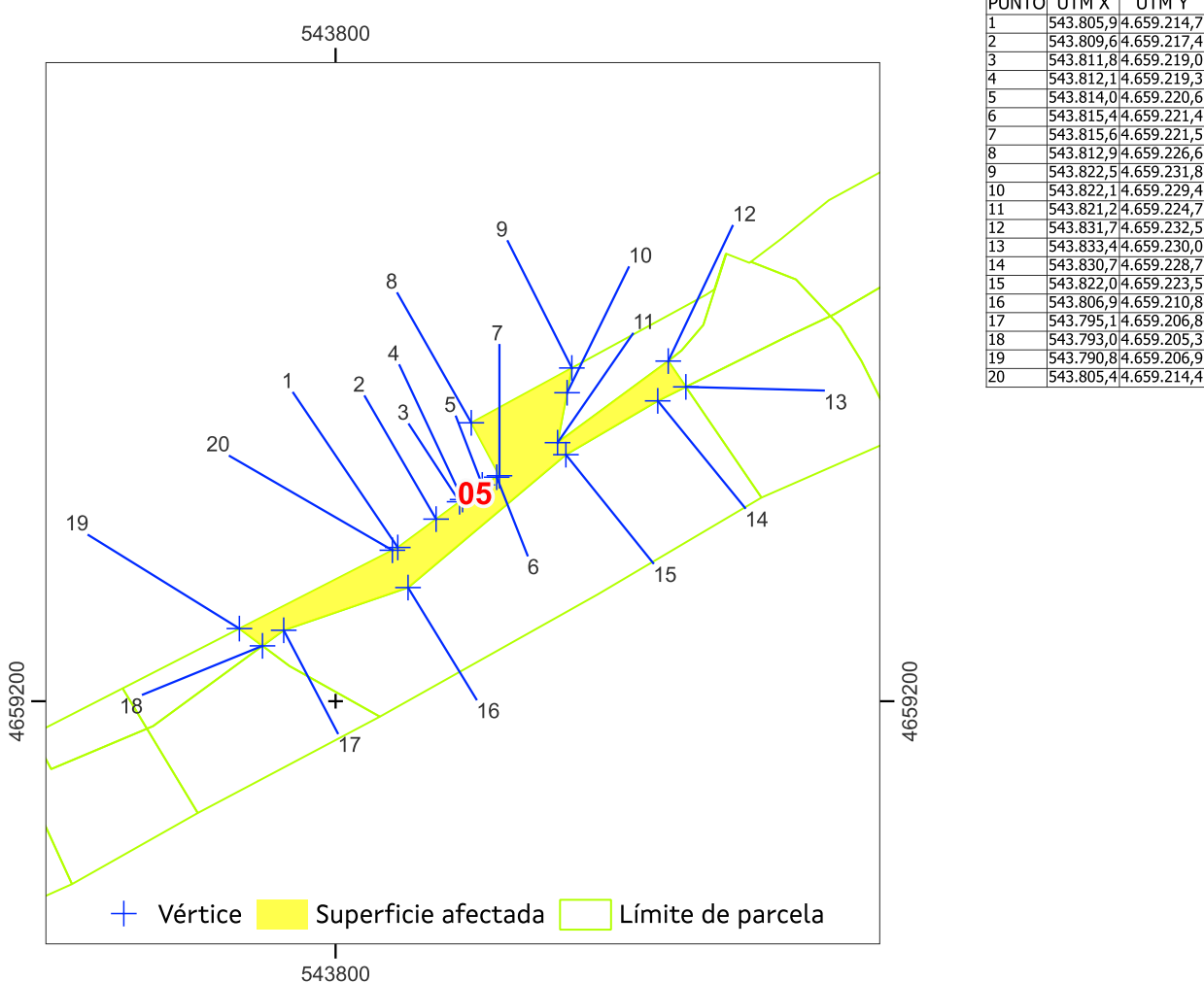
ESTADO: Aprobación inicial





**APARTADERO FERROVIARIO EN LA PLATAFORMA LOGÍSTICO-INDUSTRIAL
SALVATERRA DE MIÑO AS NEVES**

Nº ORDE	4/4	PLANO INDIVIDUAL PARCELA			
05	DATOS CATASTRAIS				
Ref. Catastr.	36050A03800164	Políg.	038	Parc.	00164



Sistema de coordenadas U.T.M. 29 Norte Datum ETRS 1989. Escala 1:700

Superficie afectada: 175

Data: xuño 2024

APARTADERO FERROVIARIO EN LA PLATAFORMA LOGÍSTICO-INDUSTRIAL SALVATERRA DE MIÑO AS NEVES

ESTADO: Aprobación inicial





**APARTADERO FERROVIARIO EN LA PLATAFORMA LOGÍSTICO-INDUSTRIAL
SALVATERRA DE MIÑO AS NEVES**

Nº ORDE	1/4	FICHA DE DATOS				
05-A	DATOS CATASTRAIS					
Ref. Catastr.	36050A03800164	Políg.	038	Parc.	00164	

DATOS DE TITULARES					
Nome	ADMINISTRADOR INFRAEST. FERROV	DNI	****1660*	%	100,00
Enderezo					Tlf.
OUTROS TITULARES					
Titular 2		DNI		%	
Titular 3		DNI		%	
Titular 4		DNI		%	
Titular 5		DNI		%	

DATOS REXISTRAIS						
Rexistro		Finca		Tomo		Sección
Libro		Folio		Inscripción		Cargas

DATOS CATASTRAIS			
Superficie	519	Valor Catastral	
Referencia ficheiro gml			Calif. Urbaníst. S.N.U.ESP.PROT-FERROCARRIL

CARACTERÍSTICAS DA FINCA		
Aproveitamento actual	MONTE	Forma e configuración

DATOS CARACTERÍSTICOS DO TIPO DE OCUPACIÓN				
Tipo de afección (Total/Parcial)	Superficie orixinal (m²)	Superficie expropiada (m²)	Servidume (m²)	Ocupación temporal (m²)
TOTAL	519	519		

LINDEIROS				
PARCELA ORIXINAL			PARCELA EXPROPIADA	
Norte	36050A03800269, 36050A03800273, 36050A03800601		Norte	36050A03800164
Sur	36050A03709101		Sur	36050A03709101
Leste	36050A03800163		Leste	36050A03800163
Oeste	36050A03800169		Oeste	36050A03800169

BENS AFECTADOS			
Descrición	Medicións	Descrición	Medicións
M2.S.N.U.ESP.PROT-FERROCARRIL-MONTE	519		
M2.ARBOREDO (MIXTO)	519		

APARTADERO FERROVIARIO EN LA PLATAFORMA LOGÍSTICO-INDUSTRIAL SALVATERRA DE MIÑO AS NEVES
ESTADO: Aprobación inicial





**APARTADERO FERROVIARIO EN LA PLATAFORMA LOGÍSTICO-INDUSTRIAL
SALVATERRA DE MIÑO AS NEVES**

Nº ORDE	2/4	ORTOFOTO E FOTOGRAFÍAS				
05-A	DATOS CATASTRAIS					
Ref. Catastr.	36050A03800164	Políg.	038	Parc.	00164	



Sistema de coordenadas U.T.M. 29N Datum ETRS1989.

Escala 1:700



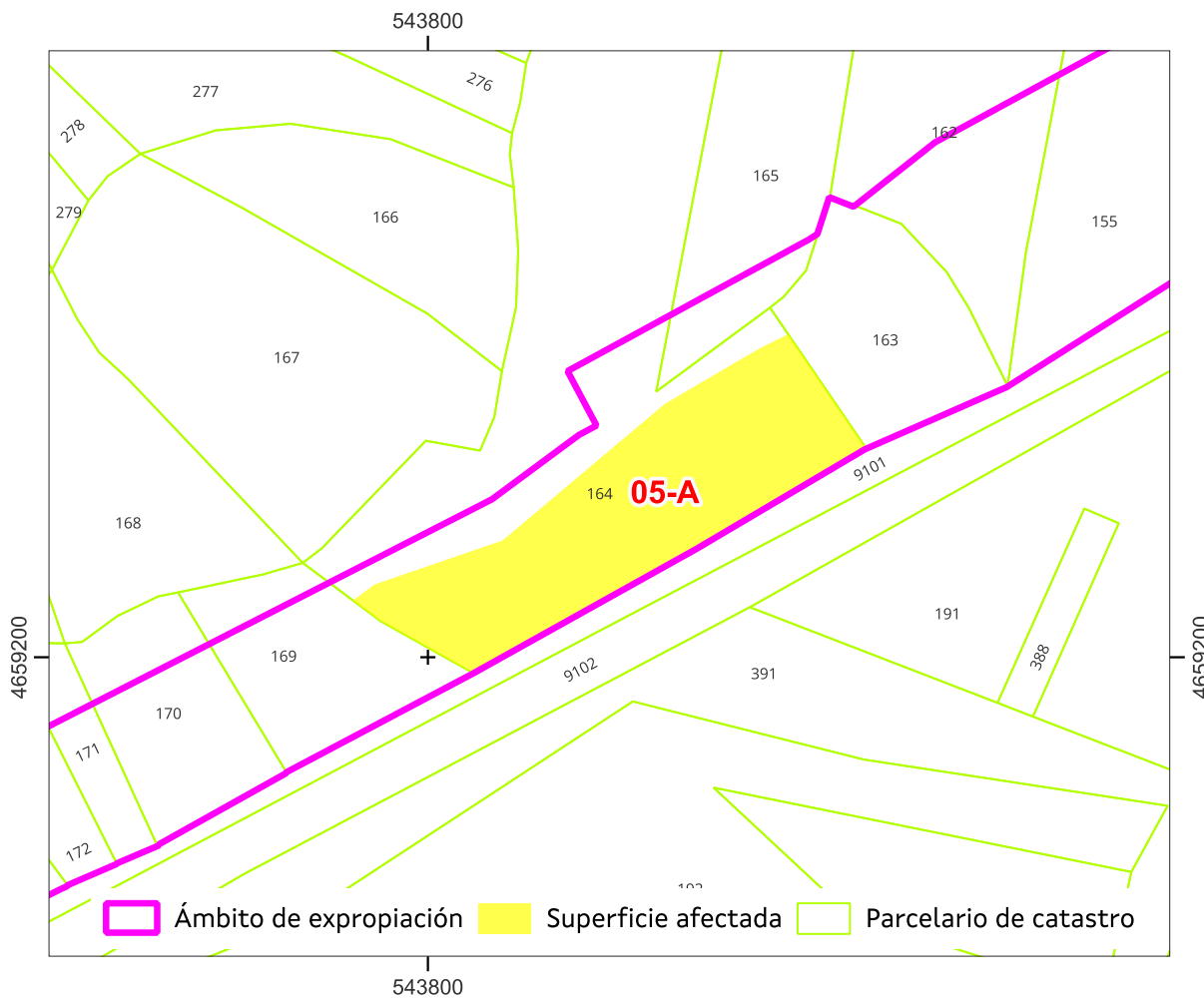
APARTADERO FERROVIARIO EN LA PLATAFORMA LOGÍSTICO-INDUSTRIAL SALVATERRA DE MIÑO AS NEVES

ESTADO: Aprobación inicial



APARTADERO FERROVIARIO EN LA PLATAFORMA LOGÍSTICO-INDUSTRIAL SALVATERRA DE MIÑO AS NEVES

Nº ORDE	3/4	PLANO FICHA CATASTRAL			
05-A	DATOS CATASTRAIS				
Ref. Catastr.	36050A03800164	Políg.	038	Parc.	00164



Sistema de coordenadas U.T.M. 29 Norte Datum ETRS 1989.

Escala 1:700

Referencia do gml:

Administración expropiante: Instituto Galego da Vivenda e Solo

Beneficiario da expropiación: Puerto de Vigo

Data: xuño 2024

APARTADERO FERROVIARIO EN LA PLATAFORMA LOGÍSTICO-INDUSTRIAL SALVATERRA DE MIÑO AS NEVES

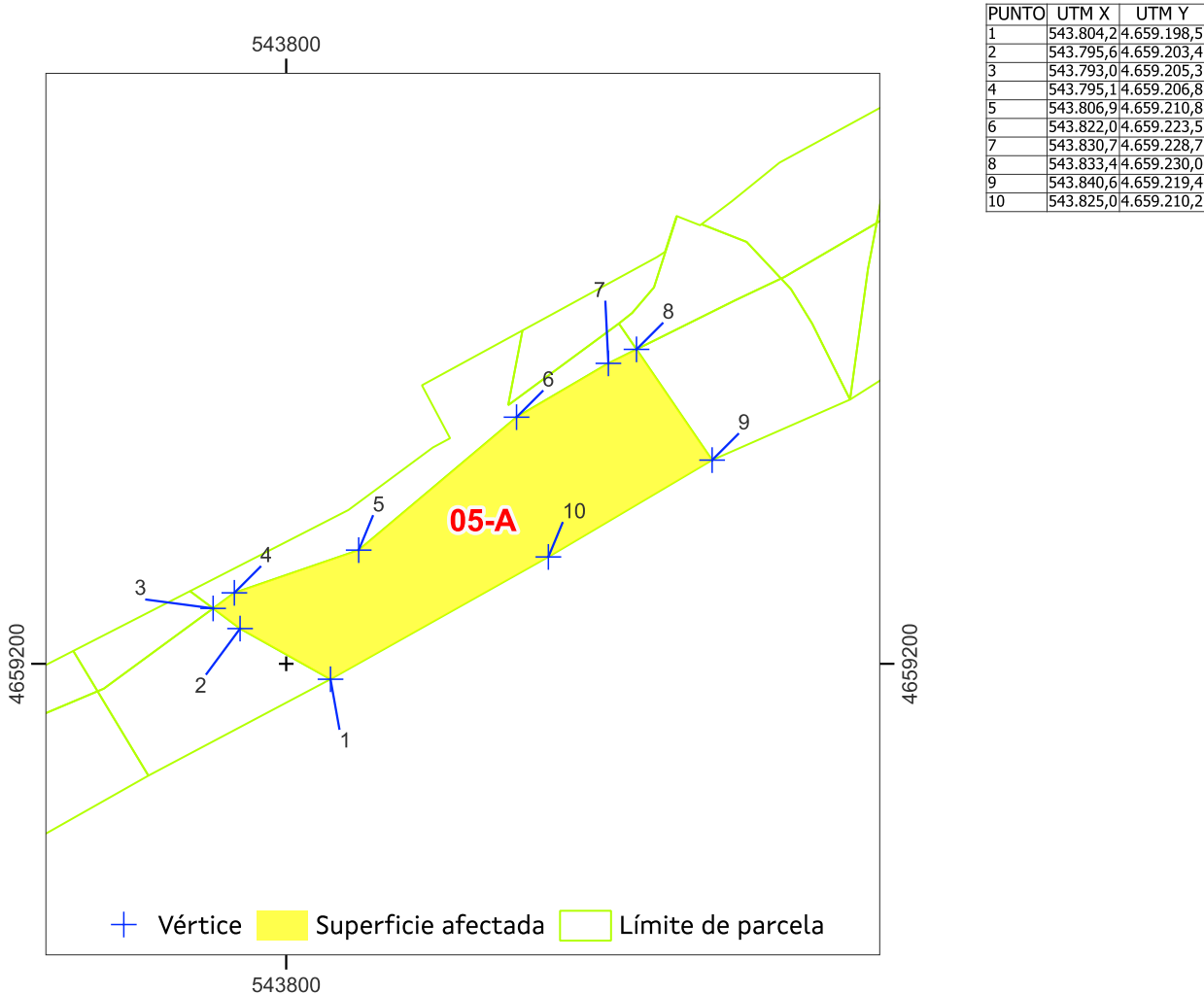
ESTADO: Aprobación inicial





**APARTADERO FERROVIARIO EN LA PLATAFORMA LOGÍSTICO-INDUSTRIAL
SALVATERRA DE MIÑO AS NEVES**

Nº ORDE	4/4	PLANO INDIVIDUAL PARCELA			
05-A	DATOS CATASTRAIS				
Ref. Catastr.	36050A03800164	Políg.	038	Parc.	00164



Sistema de coordenadas U.T.M. 29 Norte Datum ETRS 1989. Escala 1:700

Superficie afectada: 519

Data: xuño 2024

APARTADERO FERROVIARIO EN LA PLATAFORMA LOGÍSTICO-INDUSTRIAL SALVATERRA DE MIÑO AS NEVES

ESTADO: Aprobación inicial





**APARTADERO FERROVIARIO EN LA PLATAFORMA LOGÍSTICO-INDUSTRIAL
SALVATERRA DE MIÑO AS NEVES**

Nº ORDE	1/4	FICHA DE DATOS				
06	DATOS CATASTRAIS					
Ref. Catastr.	36050A03800165	Políg.	038	Parc.	00165	

DATOS DE TITULARES					
Nome	GONZALEZ DOMINGUEZ, EMERITA E 1 MAIS	DNI	***8159**	%	50,00
Enderezo					Tlf.
OUTROS TITULARES					
Titular 2	GONZALEZ DOMINGUEZ MARIA	DNI		%	50,00
Titular 3		DNI		%	
Titular 4		DNI		%	
Titular 5		DNI		%	

DATOS REXISTRAIS						
Rexistro		Finca		Tomo		Sección
Libro		Folio		Inscripción		Cargas

DATOS CATASTRAIS					
Superficie	593	Valor Catastral	2,0 €	Calif. Urbaníst.	S.N.U.ESP.PROT-FERROCARRIL
Referencia ficheiro gml					

CARACTERÍSTICAS DA FINCA		
Aproveitamento actual	MONTE	Forma e configuración

DATOS CARACTERÍSTICOS DO TIPO DE OCUPACIÓN				
Tipo de afección (Total/Parcial)	Superficie orixinal (m²)	Superficie expropiada (m²)	Servidume (m²)	Ocupación temporal (m²)
PARCIAL	593	66		
LINDEIROS				
PARCELA ORIXINAL			PARCELA EXPROPIADA	
Norte	36050A03800601	Norte	36050A03800165	
Sur	36050A03800164	Sur	36050A03800164	
Leste	36050A03800163	Leste	36050A03800163	
Oeste	36050A03800164	Oeste	36050A03800164	

BENS AFECTADOS			
Descrición	Medicións	Descrición	Medicións
M2.S.N.U.ESP.PROT-FERROCARRIL-MONTE	66		
M2.ARBOREDO (MIXTO)	66		

APARTADERO FERROVIARIO EN LA PLATAFORMA LOGÍSTICO-INDUSTRIAL SALVATERRA DE MIÑO AS NEVES
ESTADO: Aprobación inicial





APARTADERO FERROVIARIO EN LA PLATAFORMA LOGÍSTICO-INDUSTRIAL SALVATERRA DE MIÑO AS NEVES

Nº ORDE	2/4	ORTOFOTO E FOTOGRAFÍAS				
	06	DATOS CATASTRAIS				
	Ref. Catastr.	36050A03800165	Políg.	038	Parc.	00165



Ámbito de expropiación

 Superficie afectada

 Límite de parcela

Sistema de coordenadas U.T.M. 29N Datum ETRS1989. Escala 1:700



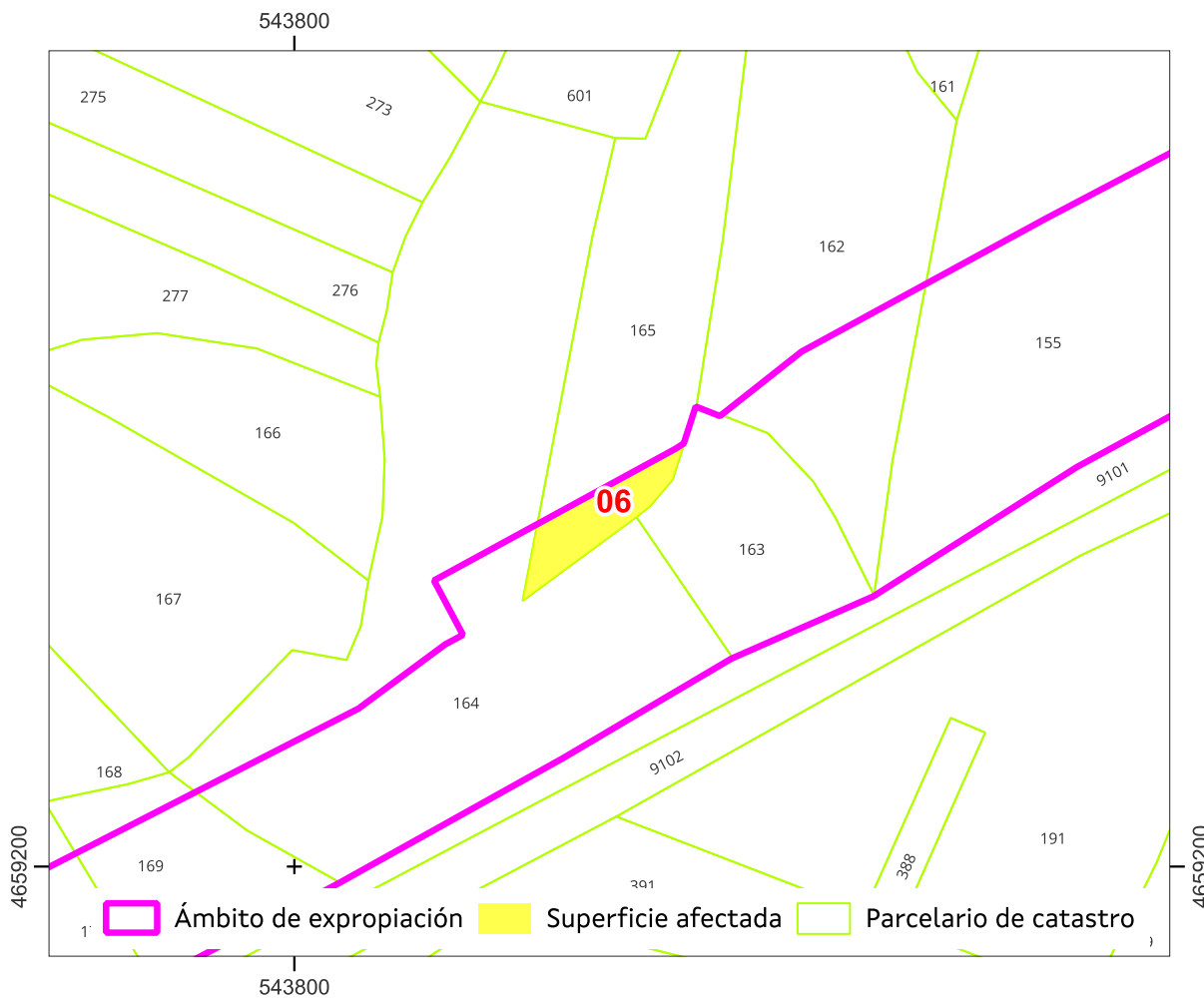
APARTADERO FERROVIARIO EN LA PLATAFORMA LOGÍSTICO-INDUSTRIAL SALVATERRA DE MIÑO AS NEVES

ESTADO: Aprobación inicial



**APARTADERO FERROVIARIO EN LA PLATAFORMA LOGÍSTICO-INDUSTRIAL
SALVATERRA DE MIÑO AS NEVES**

Nº ORDE	3/4	PLANO FICHA CATASTRAL				
	06	DATOS CATASTRAIS				
	Ref. Catastr.	36050A03800165	Políg.	038	Parc.	00165



Sistema de coordenadas U.T.M. 29 Norte Datum ETRS 1989.

Escala 1:700

Referencia do gml:

Administración expropiante: Instituto Galego da Vivenda e Solo

Beneficiario da expropiación: Puerto de Vigo

Data: xuño 2024

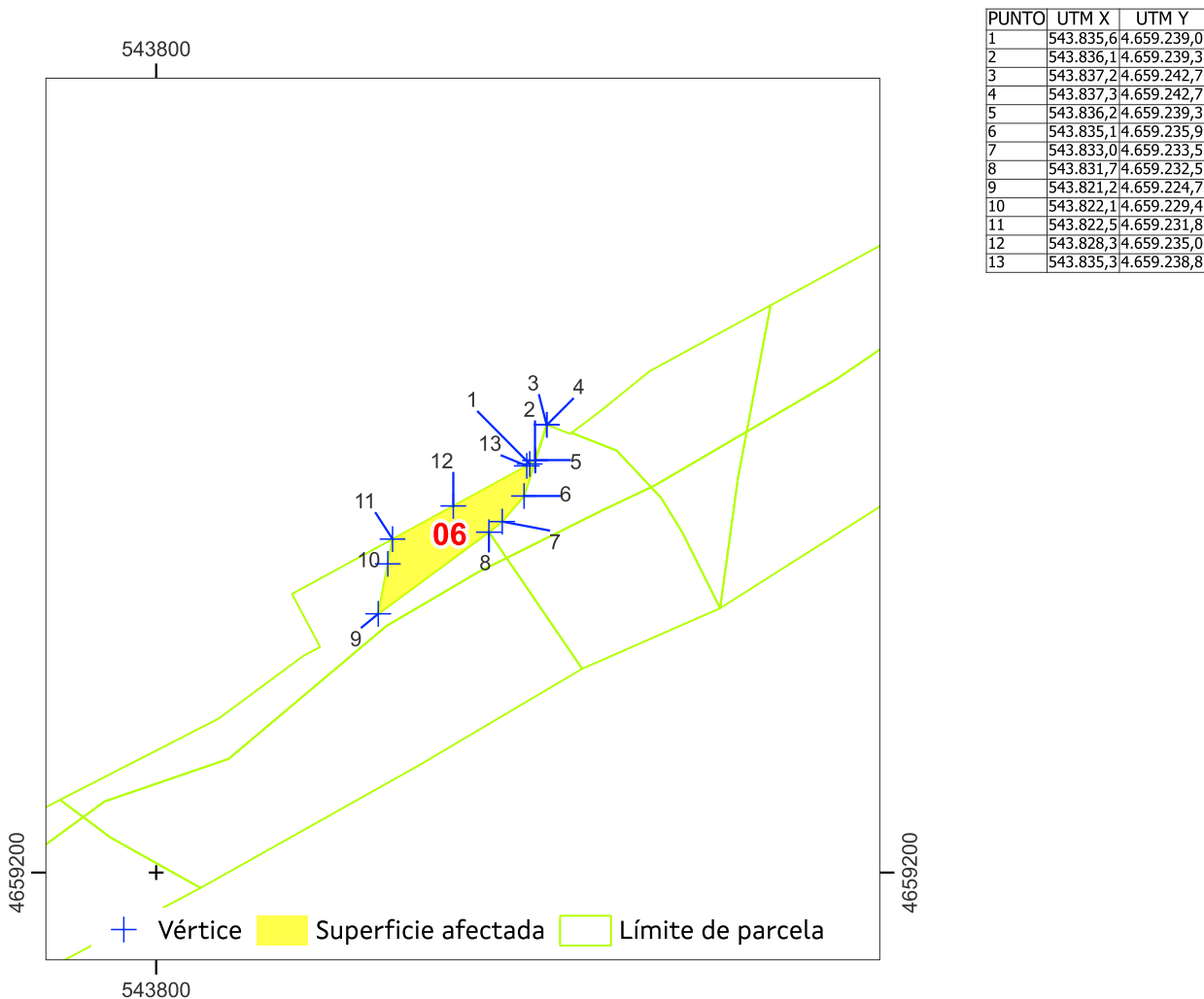
APARTADERO FERROVIARIO EN LA PLATAFORMA LOGÍSTICO-INDUSTRIAL SALVATERRA DE MIÑO AS NEVES

ESTADO: Aprobación inicial



**APARTADERO FERROVIARIO EN LA PLATAFORMA LOGÍSTICO-INDUSTRIAL
SALVATERRA DE MIÑO AS NEVES**

Nº ORDE	4/4	PLANO INDIVIDUAL PARCELA			
06	DATOS CATASTRAIS				
Ref. Catastr.	36050A03800165	Políg.	038	Parc.	00165



Sistema de coordenadas U.T.M. 29 Norte Datum ETRS 1989. Escala 1:700

Superficie afectada: 66

Data: xuño 2024

APARTADERO FERROVIARIO EN LA PLATAFORMA LOGÍSTICO-INDUSTRIAL SALVATERRA DE MIÑO AS NEVES

ESTADO: Aprobación inicial





**APARTADERO FERROVIARIO EN LA PLATAFORMA LOGÍSTICO-INDUSTRIAL
SALVATERRA DE MIÑO AS NEVES**

Nº ORDE	1/4	FICHA DE DATOS			
07	DATOS CATASTRAIS				
Ref. Catastr.	36050A03800163	Políg.	038	Parc.	00163

DATOS DE TITULARES					
Nome	MORAIS GROBA, MARIA	DNI	***8899**	%	100,00
Enderezo					Tlf.
OUTROS TITULARES					
Titular 2		DNI		%	
Titular 3		DNI		%	
Titular 4		DNI		%	
Titular 5		DNI		%	

DATOS REXISTRAIS						
Rexistro		Finca		Tomo		Sección
Libro		Folio		Inscripción		Cargas

DATOS CATASTRAIS					
Superficie	285	Valor Catastral	0,0 €	Calif. Urbaníst.	S.N.U.ESP.PROT-FERROCARRIL
Referencia ficheiro gml					

CARACTERÍSTICAS DA FINCA		
Aproveitamento actual	MONTE	Forma e configuración

DATOS CARACTERÍSTICOS DO TIPO DE OCUPACIÓN				
Tipo de afección (Total/Parcial)	Superficie orixinal (m²)	Superficie expropiada (m²)	Servidume (m²)	Ocupación temporal (m²)
PARCIAL	285	89		

LINDEIROS				
PARCELA ORIXINAL			PARCELA EXPROPIADA	
Norte	36050A03800162		Norte	36050A03800162, 36050A03800163
Sur	36050A03709101		Sur	36050A03800163
Leste	36050A03800162		Leste	36050A03800162
Oeste	36050A03800165		Oeste	36050A03800165, 36050A03800164

BENS AFECTADOS			
Descrición	Medicións	Descrición	Medicións
M2.S.N.U.ESP.PROT-FERROCARRIL-MONTE	89		
M2.ARBOREDO (MIXTO)	89		

APARTADERO FERROVIARIO EN LA PLATAFORMA LOGÍSTICO-INDUSTRIAL SALVATERRA DE MIÑO AS NEVES

ESTADO: Aprobación inicial





APARTADERO FERROVIARIO EN LA PLATAFORMA LOGÍSTICO-INDUSTRIAL SALVATERRA DE MIÑO AS NEVES

Nº ORDE	2/4	ORTOFOTO E FOTOGRAFÍAS				
	07	DATOS CATASTRAIS				
	Ref. Catastr.	36050A03800163	Políg.	038	Parc.	00163



Ámbito de expropiación

 Superficie afectada

 Límite de parcela

543800

Sistema de coordenadas U.T.M. 29N Datum ETRS1989.

Escala 1:700



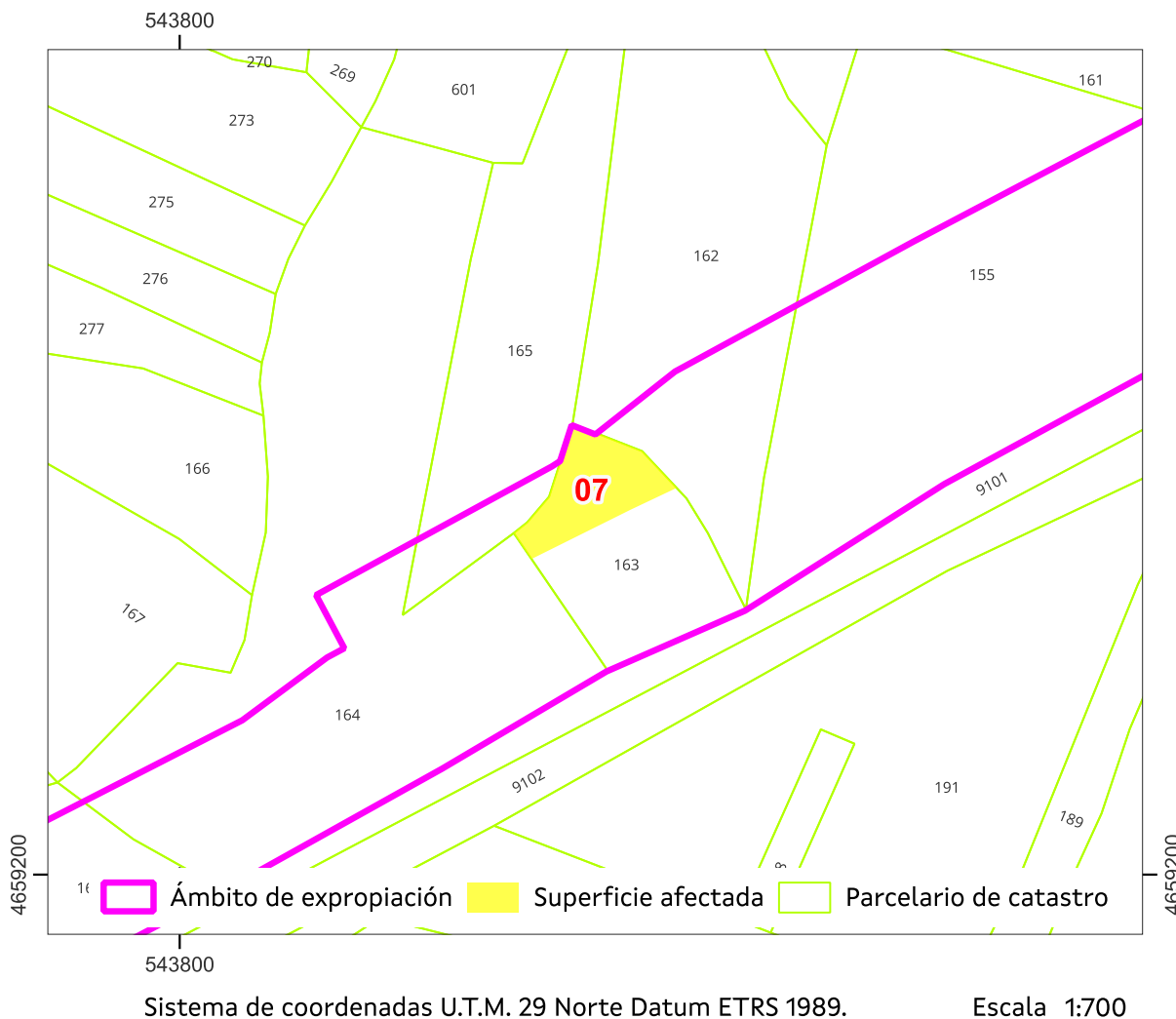
APARTADERO FERROVIARIO EN LA PLATAFORMA LOGÍSTICO-INDUSTRIAL SALVATERRA DE MIÑO AS NEVES

ESTADO: Aprobación inicial



**APARTADERO FERROVIARIO EN LA PLATAFORMA LOGÍSTICO-INDUSTRIAL
SALVATERRA DE MIÑO AS NEVES**

Nº ORDE	3/4	PLANO FICHA CATASTRAL			
	07	DATOS CATASTRAIS			
	Ref. Catastr.	36050A03800163	Políg.	038	Parc. 00163



Referencia do gml:

Administración expropiante: Instituto Galego da Vivenda e Solo

Beneficiario da expropiación: Puerto de Vigo

Data: xuño 2024

APARTADERO FERROVIARIO EN LA PLATAFORMA LOGÍSTICO-INDUSTRIAL SALVATERRA DE MIÑO AS NEVES
ESTADO: Aprobación inicial

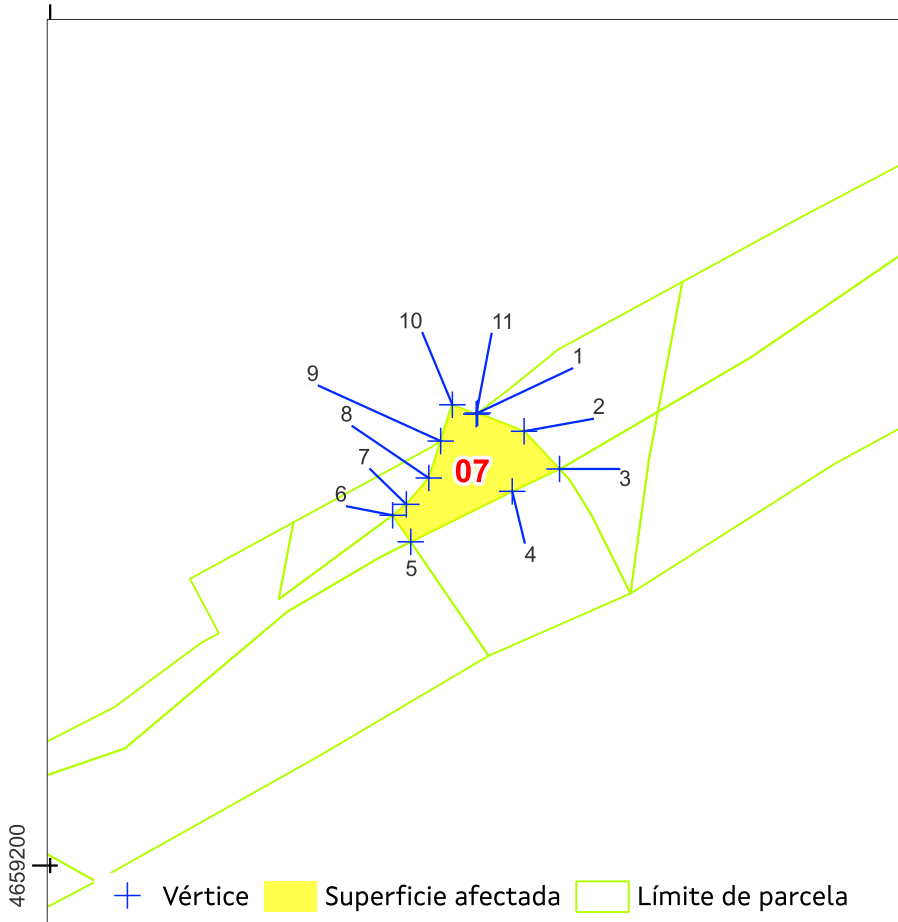




**APARTADERO FERROVIARIO EN LA PLATAFORMA LOGÍSTICO-INDUSTRIAL
SALVATERRA DE MIÑO AS NEVES**

Nº ORDE	4/4	PLANO INDIVIDUAL PARCELA			
07	DATOS CATASTRAIS				
Ref. Catastr.	36050A03800163	Políg.	038	Parc.	00163

543800



PUNTO	UTM X	UTM Y
1	543.839,6	4.659.241,9
2	543.843,9	4.659.240,2
3	543.847,2	4.659.236,7
4	543.842,8	4.659.234,7
5	543.833,4	4.659.230,0
6	543.831,7	4.659.232,5
7	543.833,0	4.659.233,5
8	543.835,1	4.659.235,9
9	543.836,2	4.659.239,3
10	543.837,3	4.659.242,7
11	543.839,5	4.659.241,8

4659200

4659200

543800

Sistema de coordenadas U.T.M. 29 Norte Datum ETRS 1989. Escala 1:700

Superficie afectada: 89

Data: xuño 2024

APARTADERO FERROVIARIO EN LA PLATAFORMA LOGÍSTICO-INDUSTRIAL SALVATERRA DE MIÑO AS NEVES

ESTADO: Aprobación inicial





**APARTADERO FERROVIARIO EN LA PLATAFORMA LOGÍSTICO-INDUSTRIAL
SALVATERRA DE MIÑO AS NEVES**

Nº ORDE	1/4	FICHA DE DATOS				
07-A	DATOS CATASTRAIS					
Ref. Catastr.	36050A03800163	Políg.	038	Parc.	00163	

DATOS DE TITULARES					
Nome	ADMINISTRADOR INFRAEST. FERROV	DNI	****1660*	%	100,00
Enderezo					Tlf.
OUTROS TITULARES					
Titular 2		DNI		%	
Titular 3		DNI		%	
Titular 4		DNI		%	
Titular 5		DNI		%	

DATOS REXISTRAIS						
Rexistro		Finca		Tomo		Sección
Libro		Folio		Inscripción		Cargas

DATOS CATASTRAIS			
Superficie	196	Valor Catastral	
Referencia ficheiro gml			Calif. Urbaníst. S.N.U.ESP.PROT-FERROCARRIL

CARACTERÍSTICAS DA FINCA		
Aproveitamento actual	MONTE	Forma e configuración

DATOS CARACTERÍSTICOS DO TIPO DE OCUPACIÓN				
Tipo de afección (Total/Parcial)	Superficie orixinal (m²)	Superficie expropiada (m²)	Servidume (m²)	Ocupación temporal (m²)
TOTAL	196	196		

LINDEIROS				
PARCELA ORIXINAL			PARCELA EXPROPIADA	
Norte	36050A03800162		Norte	36050A03800163
Sur	36050A03709101		Sur	36050A03709101
Leste	36050A03800162		Leste	36050A03800162
Oeste	36050A03800165		Oeste	36050A03800164

BENS AFECTADOS			
Descrición	Medicións	Descrición	Medicións
M2.S.N.U.ESP.PROT-FERROCARRIL-MONTE	196		
M2.ARBOREDO (MIXTO)	196		

APARTADERO FERROVIARIO EN LA PLATAFORMA LOGÍSTICO-INDUSTRIAL SALVATERRA DE MIÑO AS NEVES

ESTADO: Aprobación inicial





**APARTADERO FERROVIARIO EN LA PLATAFORMA LOGÍSTICO-INDUSTRIAL
SALVATERRA DE MIÑO AS NEVES**

Nº ORDE	2/4	ORTOFOTO E FOTOGRAFÍAS				
07-A	DATOS CATASTRAIS					
Ref. Catastr.	36050A03800163	Políg.	038	Parc.	00163	



Sistema de coordenadas U.T.M. 29N Datum ETRS1989.

Escala 1:700



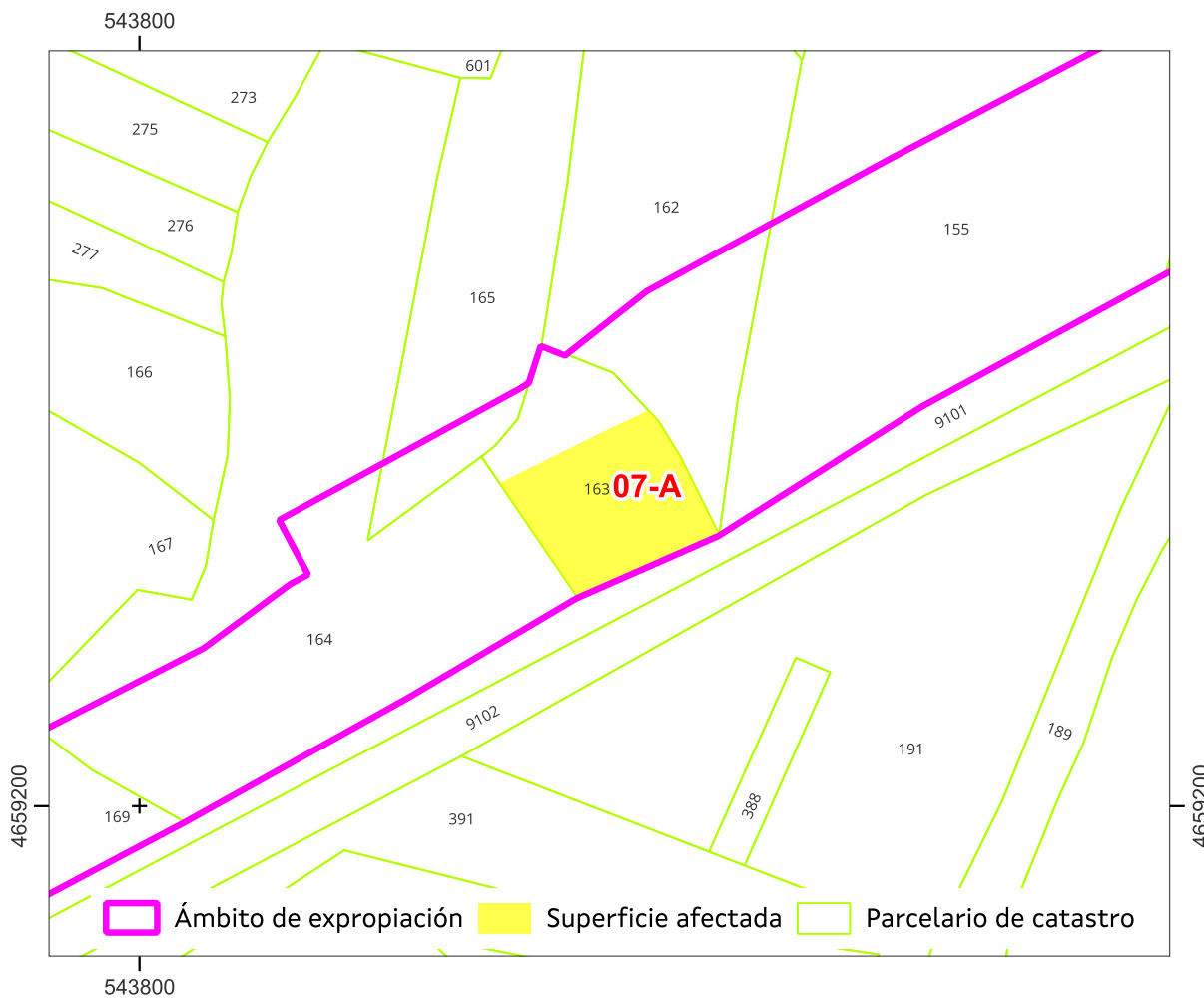
APARTADERO FERROVIARIO EN LA PLATAFORMA LOGÍSTICO-INDUSTRIAL SALVATERRA DE MIÑO AS NEVES

ESTADO: Aprobación inicial



APARTADERO FERROVIARIO EN LA PLATAFORMA LOGÍSTICO-INDUSTRIAL SALVATERRA DE MIÑO AS NEVES

Nº ORDE	3/4	PLANO FICHA CATASTRAL			
07-A	DATOS CATASTRAIS				
Ref. Catastr.	36050A03800163	Políg.	038	Parc.	00163



Sistema de coordenadas U.T.M. 29 Norte Datum ETRS 1989.

Escala 1:700

Referencia do gml:

Administración expropiante: Instituto Galego da Vivenda e Solo

Beneficiario da expropiación: Puerto de Vigo

Data: xuño 2024

APARTADERO FERROVIARIO EN LA PLATAFORMA LOGÍSTICO-INDUSTRIAL SALVATERRA DE MIÑO AS NEVES

ESTADO: Aprobación inicial

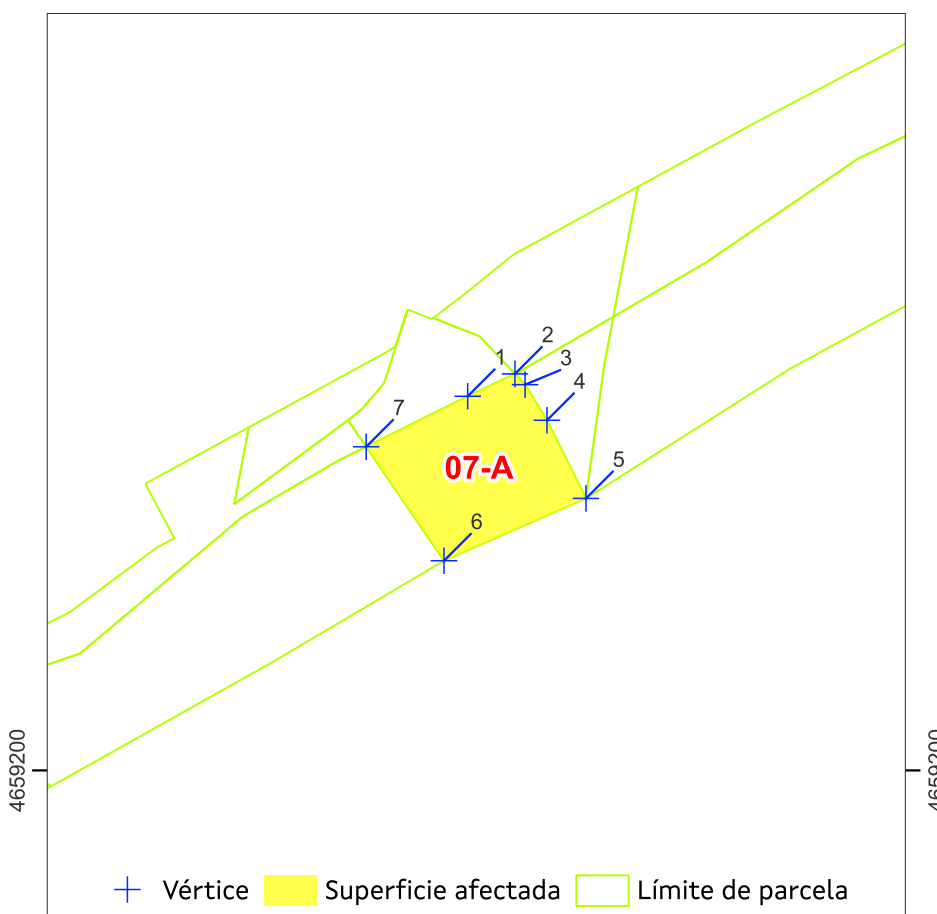




**APARTADERO FERROVIARIO EN LA PLATAFORMA LOGÍSTICO-INDUSTRIAL
SALVATERRA DE MIÑO AS NEVES**

Nº ORDE	4/4	PLANO INDIVIDUAL PARCELA			
07-A	DATOS CATASTRAIS				
Ref. Catastr.	36050A03800163	Políg.	038	Parc.	00163

PUNTO	UTM X	UTM Y
1	543.842,8	4.659.234,7
2	543.847,2	4.659.236,7
3	543.848,1	4.659.235,7
4	543.850,2	4.659.232,4
5	543.853,8	4.659.225,2
6	543.840,6	4.659.219,4
7	543.833,4	4.659.230,0



Sistema de coordenadas U.T.M. 29 Norte Datum ETRS 1989. Escala 1:700

Superficie afectada: 196

Data: xuño 2024

APARTADERO FERROVIARIO EN LA PLATAFORMA LOGÍSTICO-INDUSTRIAL SALVATERRA DE MIÑO AS NEVES

ESTADO: Aprobación inicial





**APARTADERO FERROVIARIO EN LA PLATAFORMA LOGÍSTICO-INDUSTRIAL
SALVATERRA DE MIÑO AS NEVES**

Nº ORDE	1/4	FICHA DE DATOS				
08	DATOS CATASTRAIS					
Ref. Catastr.	36050A03800162	Políg.	038	Parc.	00162	

DATOS DE TITULARES					
Nome	SUAREZ DOMINGUEZ, MARIA	DNI	***8031**	%	100,00
Enderezo					Tlf.
OUTROS TITULARES					
Titular 2		DNI		%	
Titular 3		DNI		%	
Titular 4		DNI		%	
Titular 5		DNI		%	

DATOS REXISTRAIS						
Rexistro		Finca		Tomo		Sección
Libro		Folio		Inscripción		Cargas

DATOS CATASTRAIS					
Superficie	954	Valor Catastral	0,0 €	Calif. Urbaníst.	S.N.U.ESP.PROT-FERROCARRIL
Referencia ficheiro gml					

CARACTERÍSTICAS DA FINCA		
Aproveitamento actual	MONTE	Forma e configuración

DATOS CARACTERÍSTICOS DO TIPO DE OCUPACIÓN				
Tipo de afección (Total/Parcial)	Superficie orixinal (m²)	Superficie expropiada (m²)	Servidume (m²)	Ocupación temporal (m²)
PARCIAL	954	150		

LINDEIROS				
PARCELA ORIXINAL			PARCELA EXPROPIADA	
Norte	36050A03800161		Norte	36050A03800162
Sur	36050A03709101		Sur	36050A03800162
Leste	36050A03800155		Leste	36050A03800155
Oeste	36050A03800163, 36050A03800165		Oeste	36050A03800163

BENS AFECTADOS			
Descrición	Medicións	Descrición	Medicións
M2.S.N.U.ESP.PROT-FERROCARRIL-MONTE	150		
M2.ARBOREDO (MIXTO)	150		

APARTADERO FERROVIARIO EN LA PLATAFORMA LOGÍSTICO-INDUSTRIAL SALVATERRA DE MIÑO AS NEVES
ESTADO: Aprobación inicial





APARTADERO FERROVIARIO EN LA PLATAFORMA LOGÍSTICO-INDUSTRIAL SALVATERRA DE MIÑO AS NEVES

Nº ORDE	2/4	ORTOFOTO E FOTOGRAFÍAS				
	08	DATOS CATASTRAIS				
	Ref. Catastr.	36050A03800162	Políg.	038	Parc.	00162



Ámbito de expropiación

 Superficie afectada

 Límite de parcela

Sistema de coordenadas U.T.M. 29N Datum ETRS1989.

Escala 1:700



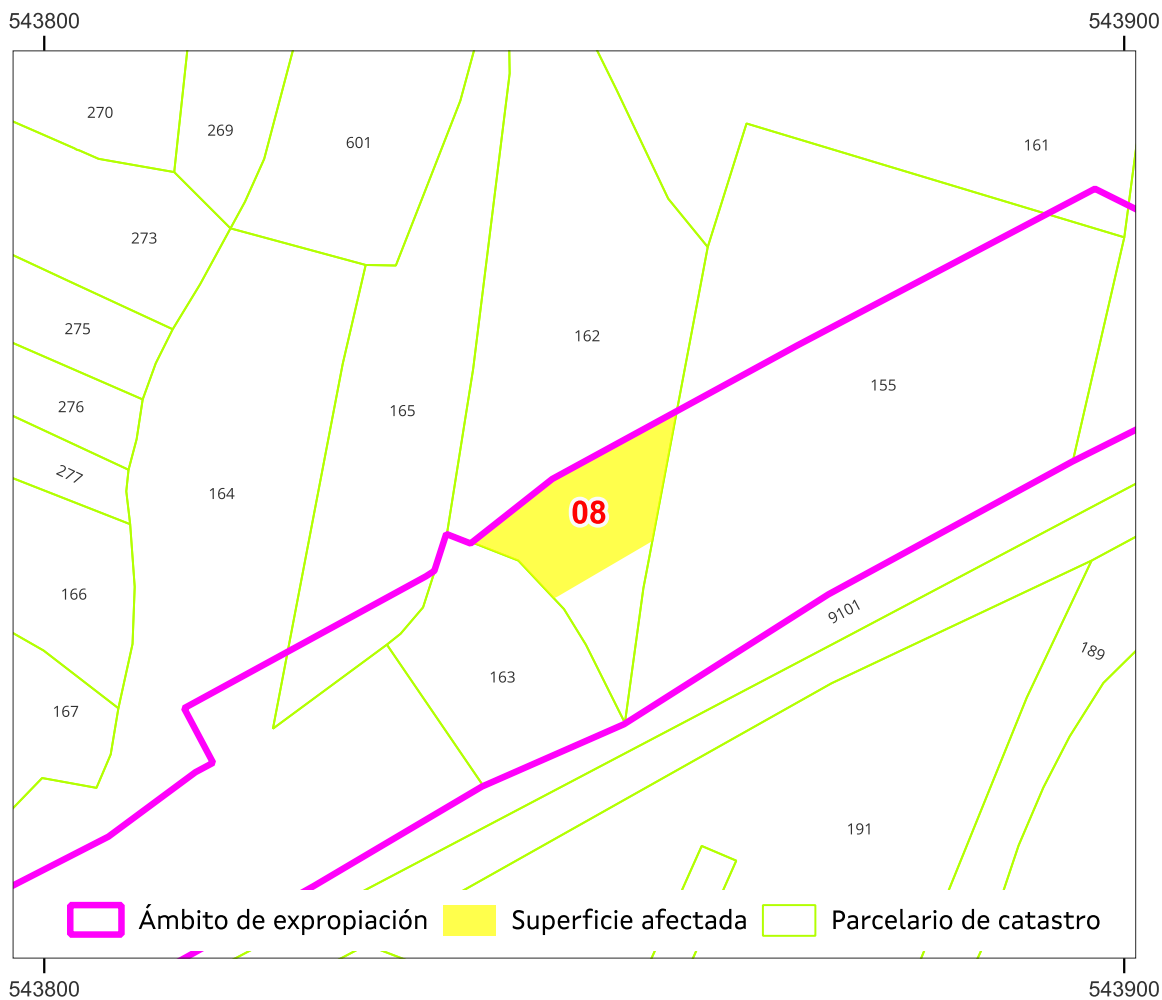
APARTADERO FERROVIARIO EN LA PLATAFORMA LOGÍSTICO-INDUSTRIAL SALVATERRA DE MIÑO AS NEVES

ESTADO: Aprobación inicial



APARTADERO FERROVIARIO EN LA PLATAFORMA LOGÍSTICO-INDUSTRIAL SALVATERRA DE MIÑO AS NEVES

Nº ORDE	3/4	PLANO FICHA CATASTRAL				
	08	DATOS CATASTRAIS				
	Ref. Catastr.	36050A03800162	Políg.	038	Parc.	00162



Sistema de coordenadas U.T.M. 29 Norte Datum ETRS 1989.

Escala 1:700

Referencia do gml:

Administración expropiante: Instituto Galego da Vivenda e Solo

Beneficiario da expropiación: Puerto de Vigo

Data: xuño 2024

APARTADERO FERROVIARIO EN LA PLATAFORMA LOGÍSTICO-INDUSTRIAL SALVATERRA DE MIÑO AS NEVES

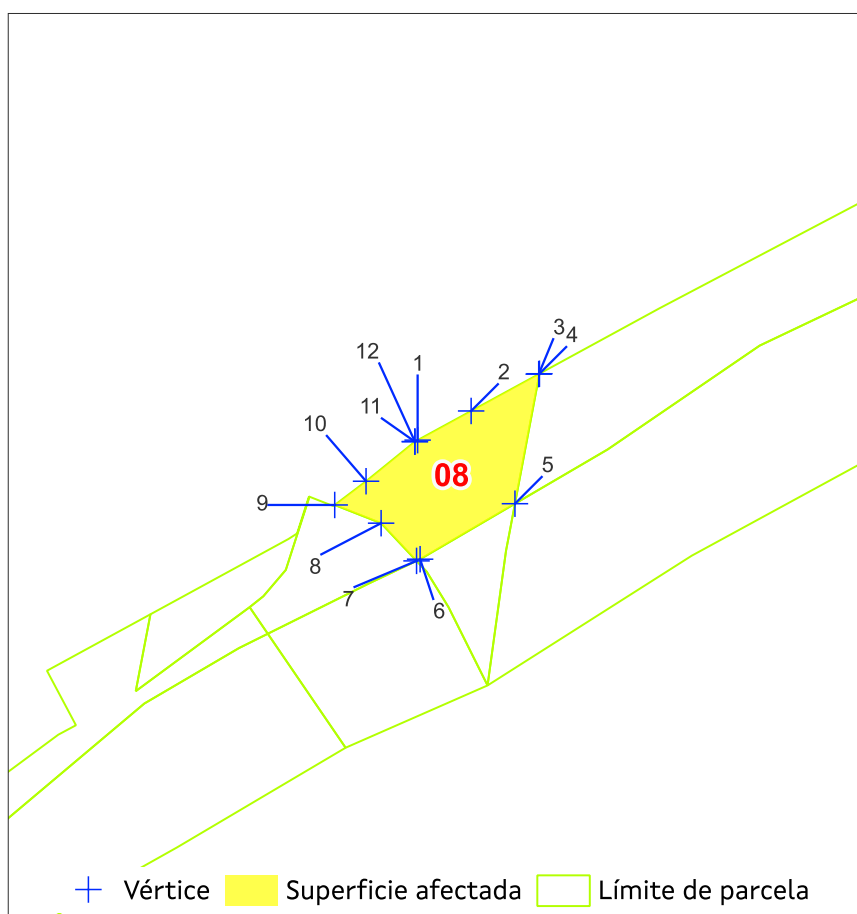
ESTADO: Aprobación inicial



**APARTADERO FERROVIARIO EN LA PLATAFORMA LOGÍSTICO-INDUSTRIAL
SALVATERRA DE MIÑO AS NEVES**

Nº ORDE	4/4	PLANO INDIVIDUAL PARCELA			
08	DATOS CATASTRAIS				
Ref. Catastr.	36050A03800162	Políg.	038	Parc.	00162

PUNTO	UTM X	UTM Y
1	543.847,3	4.659.247,9
2	543.852,2	4.659.250,6
3	543.858,5	4.659.254,0
4	543.858,6	4.659.254,1
5	543.856,3	4.659.242,0
6	543.847,5	4.659.236,9
7	543.847,2	4.659.236,7
8	543.843,9	4.659.240,2
9	543.839,6	4.659.241,9
10	543.842,5	4.659.244,1
11	543.847,0	4.659.247,8
12	543.847,0	4.659.247,8



Sistema de coordenadas U.T.M. 29 Norte Datum ETRS 1989. Escala 1:700

Superficie afectada: 150

Data: xuño 2024

APARTADERO FERROVIARIO EN LA PLATAFORMA LOGÍSTICO-INDUSTRIAL SALVATERRA DE MIÑO AS NEVES

ESTADO: Aprobación inicial





**APARTADERO FERROVIARIO EN LA PLATAFORMA LOGÍSTICO-INDUSTRIAL
SALVATERRA DE MIÑO AS NEVES**

Nº ORDE	1/4	FICHA DE DATOS				
08-A	DATOS CATASTRAIS					
Ref. Catastr.	36050A03800162	Políg.	038	Parc.	00162	

DATOS DE TITULARES					
Nome	ADMINISTRADOR INFRAEST. FERROV	DNI	****1660*	%	100,00
Enderezo					Tlf.
OUTROS TITULARES					
Titular 2		DNI		%	
Titular 3		DNI		%	
Titular 4		DNI		%	
Titular 5		DNI		%	

DATOS REXISTRAIS						
Rexistro		Finca		Tomo		Sección
Libro		Folio		Inscripción		Cargas

DATOS CATASTRAIS					
Superficie	65	Valor Catastral		Calif. Urbaníst.	S.N.U.ESP.PROT-FERROCARRIL
Referencia ficheiro gml					

CARACTERÍSTICAS DA FINCA		
Aproveitamento actual	MONTE	Forma e configuración

DATOS CARACTERÍSTICOS DO TIPO DE OCUPACIÓN				
Tipo de afección (Total/Parcial)	Superficie orixinal (m²)	Superficie expropiada (m²)	Servidume (m²)	Ocupación temporal (m²)
TOTAL	65	65		

LINDEIROS				
PARCELA ORIXINAL			PARCELA EXPROPIADA	
Norte	36050A03800161		Norte	36050A03800162
Sur	36050A03709101		Sur	36050A03709101
Leste	36050A03800155		Leste	36050A03800155
Oeste	36050A03800163, 36050A03800165		Oeste	36050A03800163

BENS AFECTADOS			
Descrición	Medicións	Descrición	Medicións
M2.S.N.U.ESP.PROT-FERROCARRIL-MONTE	65		
M2.ARBOREDO (MIXTO)	65		

APARTADERO FERROVIARIO EN LA PLATAFORMA LOGÍSTICO-INDUSTRIAL SALVATERRA DE MIÑO AS NEVES

ESTADO: Aprobación inicial





**APARTADERO FERROVIARIO EN LA PLATAFORMA LOGÍSTICO-INDUSTRIAL
SALVATERRA DE MIÑO AS NEVES**

Nº ORDE	2/4	ORTOFOTO E FOTOGRAFÍAS				
08-A	DATOS CATASTRAIS					
Ref. Catastr.	36050A03800162	Políg.	038	Parc.	00162	



Sistema de coordenadas U.T.M. 29N Datum ETRS1989.

Escala 1:700



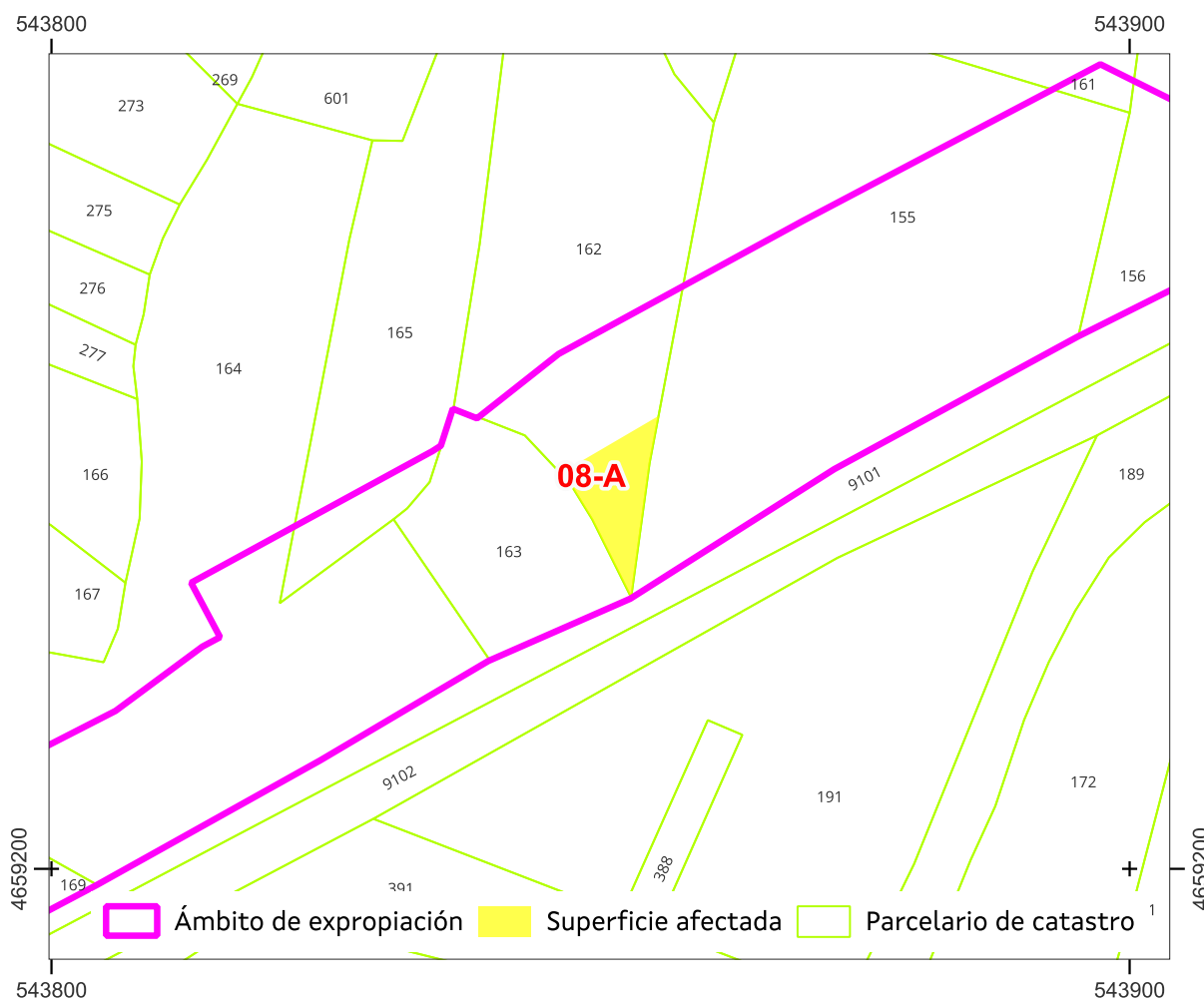
APARTADERO FERROVIARIO EN LA PLATAFORMA LOGÍSTICO-INDUSTRIAL SALVATERRA DE MIÑO AS NEVES

ESTADO: Aprobación inicial



APARTADERO FERROVIARIO EN LA PLATAFORMA LOGÍSTICO-INDUSTRIAL SALVATERRA DE MIÑO AS NEVES

Nº ORDE	3/4	PLANO FICHA CATASTRAL			
08-A	DATOS CATASTRAIS				
Ref. Catastr.	36050A03800162	Políg.	038	Parc.	00162



Sistema de coordenadas U.T.M. 29 Norte Datum ETRS 1989.

Escala 1:700

Referencia do gml:

Administración expropiante: Instituto Galego da Vivenda e Solo

Beneficiario da expropiación: Puerto de Vigo

Data: xuño 2024

APARTADERO FERROVIARIO EN LA PLATAFORMA LOGÍSTICO-INDUSTRIAL SALVATERRA DE MIÑO AS NEVES

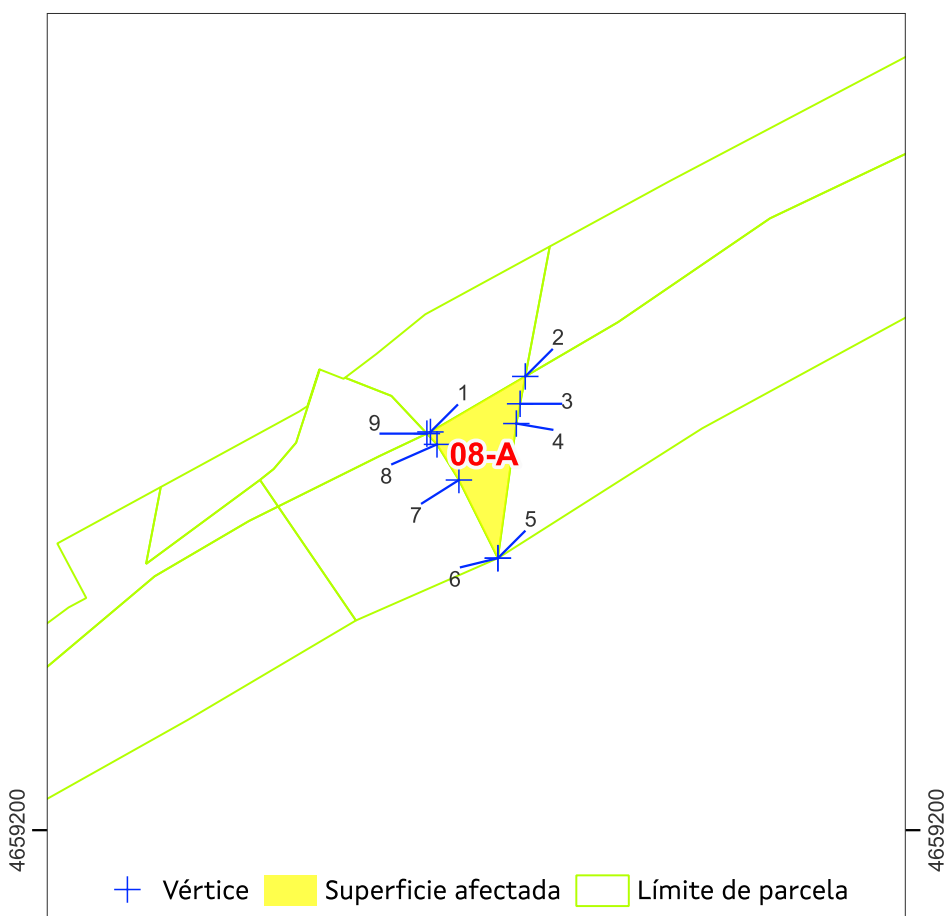
ESTADO: Aprobación inicial



**APARTADERO FERROVIARIO EN LA PLATAFORMA LOGÍSTICO-INDUSTRIAL
SALVATERRA DE MIÑO AS NEVES**

Nº ORDE	4/4	PLANO INDIVIDUAL PARCELA			
08-A	DATOS CATASTRAIS				
Ref. Catastr.	36050A03800162	Políg.	038	Parc.	00162

PUNTO	UTM X	UTM Y
1	543.847,5	4.659.236,9
2	543.856,3	4.659.242,0
3	543.855,8	4.659.239,5
4	543.855,5	4.659.237,7
5	543.853,8	4.659.225,2
6	543.853,8	4.659.225,2
7	543.850,2	4.659.232,4
8	543.848,1	4.659.235,7
9	543.847,2	4.659.236,7



Sistema de coordenadas U.T.M. 29 Norte Datum ETRS 1989. Escala 1:700

Superficie afectada: 65

Data: xuño 2024

APARTADERO FERROVIARIO EN LA PLATAFORMA LOGÍSTICO-INDUSTRIAL SALVATERRA DE MIÑO AS NEVES

ESTADO: Aprobación inicial





**APARTADERO FERROVIARIO EN LA PLATAFORMA LOGÍSTICO-INDUSTRIAL
SALVATERRA DE MIÑO AS NEVES**

Nº ORDE	1/4	FICHA DE DATOS				
09	DATOS CATASTRAIS					
Ref. Catastr.	36050A03800155	Políg.	038	Parc.	00155	

DATOS DE TITULARES					
Nome	LORENZO SIMON, MARIA AFRICA	DNI	***6933**	%	100,00
Enderezo					Tlf.
OUTROS TITULARES					
Titular 2		DNI		%	
Titular 3		DNI		%	
Titular 4		DNI		%	
Titular 5		DNI		%	

DATOS REXISTRAIS						
Rexistro		Finca		Tomo		Sección
Libro		Folio		Inscripción		Cargas

DATOS CATASTRAIS				
Superficie	1.427	Valor Catastral	104,7 €	Calif. Urbaníst.
Referencia ficheiro gml				S.NUCLEO RURAL TRADIC.EXISTENTE / S.N.U.ESP.PROT-FERROCARRIL

CARACTERÍSTICAS DA FINCA		
Aproveitamento actual	MONTE	Forma e configuración

DATOS CARACTERÍSTICOS DO TIPO DE OCUPACIÓN				
Tipo de afección (Total/Parcial)	Superficie orixinal (m²)	Superficie expropiada (m²)	Servidume (m²)	Ocupación temporal (m²)
PARCIAL	1.427	376		

LINDEIROS				
PARCELA ORIXINAL			PARCELA EXPROPIADA	
Norte	36050A03800161		Norte	36050A03800155
Sur	36050A03709101		Sur	36050A03800155
Leste	36050A03800156		Leste	36050A03800156
Oeste	36050A03800162		Oeste	36050A03800162

BENS AFECTADOS			
Descrición	Medicións	Descrición	Medicións
M2.S.NUCLEO RURAL TRADIC.EXISTENTE-MONTE	18		
M2.S.N.U.ESP.PROT-FERROCARRIL-MONTE	358		
M2.ARBOREDO (MIXTO)	376		

APARTADERO FERROVIARIO EN LA PLATAFORMA LOGÍSTICO-INDUSTRIAL SALVATERRA DE MIÑO AS NEVES
ESTADO: Aprobación inicial





APARTADERO FERROVIARIO EN LA PLATAFORMA LOGÍSTICO-INDUSTRIAL SALVATERRA DE MIÑO AS NEVES

Nº ORDE	2/4	ORTOFOTO E FOTOGRAFÍAS			
	09	DATOS CATASTRAIS			
	Ref. Catastr.	36050A03800155	Políg.	038	Parc. 00155



Sistema de coordenadas U.T.M. 29N Datum ETRS1989.

Escala 1:700



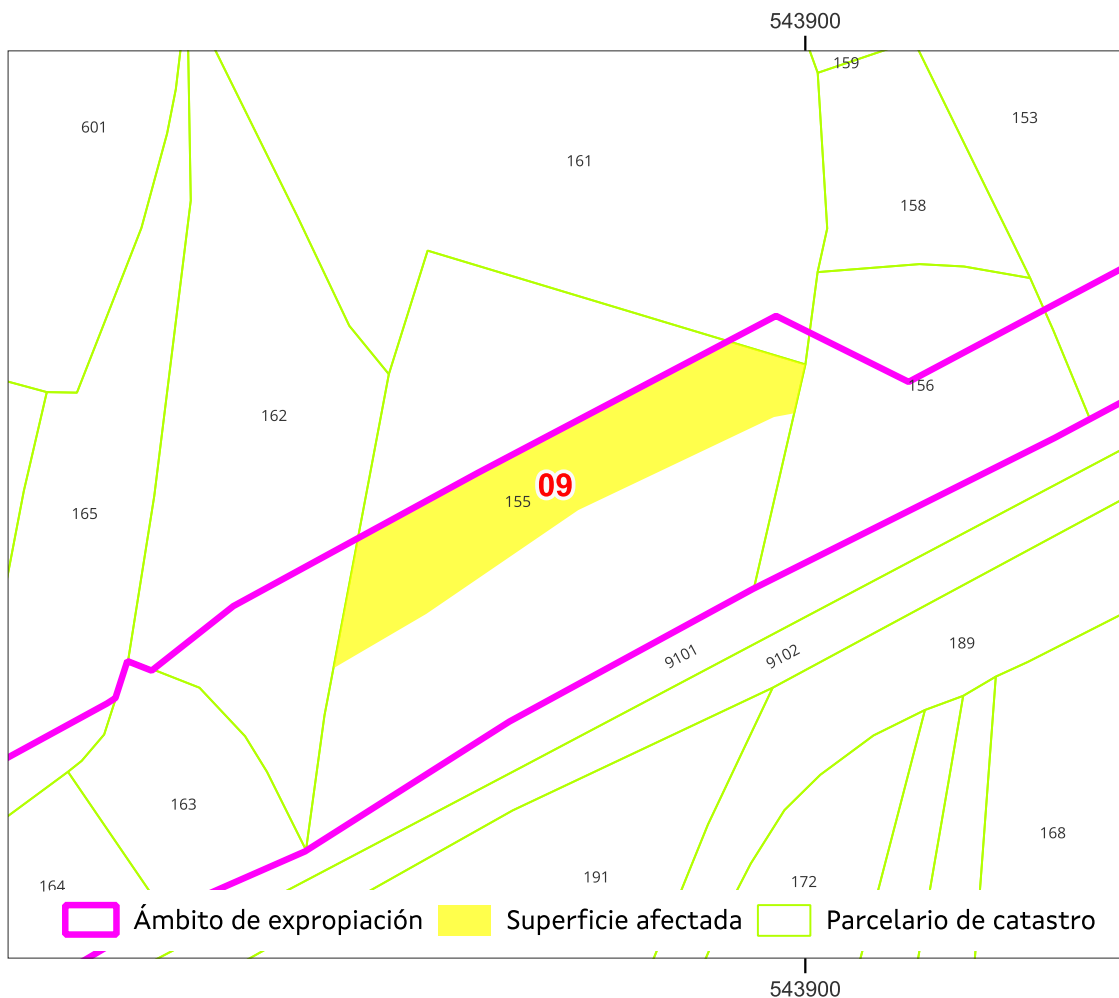
APARTADERO FERROVIARIO EN LA PLATAFORMA LOGÍSTICO-INDUSTRIAL SALVATERRA DE MIÑO AS NEVES

ESTADO: Aprobación inicial



APARTADERO FERROVIARIO EN LA PLATAFORMA LOGÍSTICO-INDUSTRIAL SALVATERRA DE MIÑO AS NEVES

Nº ORDE	3/4	PLANO FICHA CATASTRAL			
09	DATOS CATASTRAIS				
Ref. Catastr.	36050A03800155	Políg.	038	Parc.	00155



Sistema de coordenadas U.T.M. 29 Norte Datum ETRS 1989.

Escala 1:700

Referencia do gml:

Administración expropiante: Instituto Galego da Vivenda e Solo

Beneficiario da expropiación: Puerto de Vigo

Data: xuño 2024

APARTADERO FERROVIARIO EN LA PLATAFORMA LOGÍSTICO-INDUSTRIAL SALVATERRA DE MIÑO AS NEVES

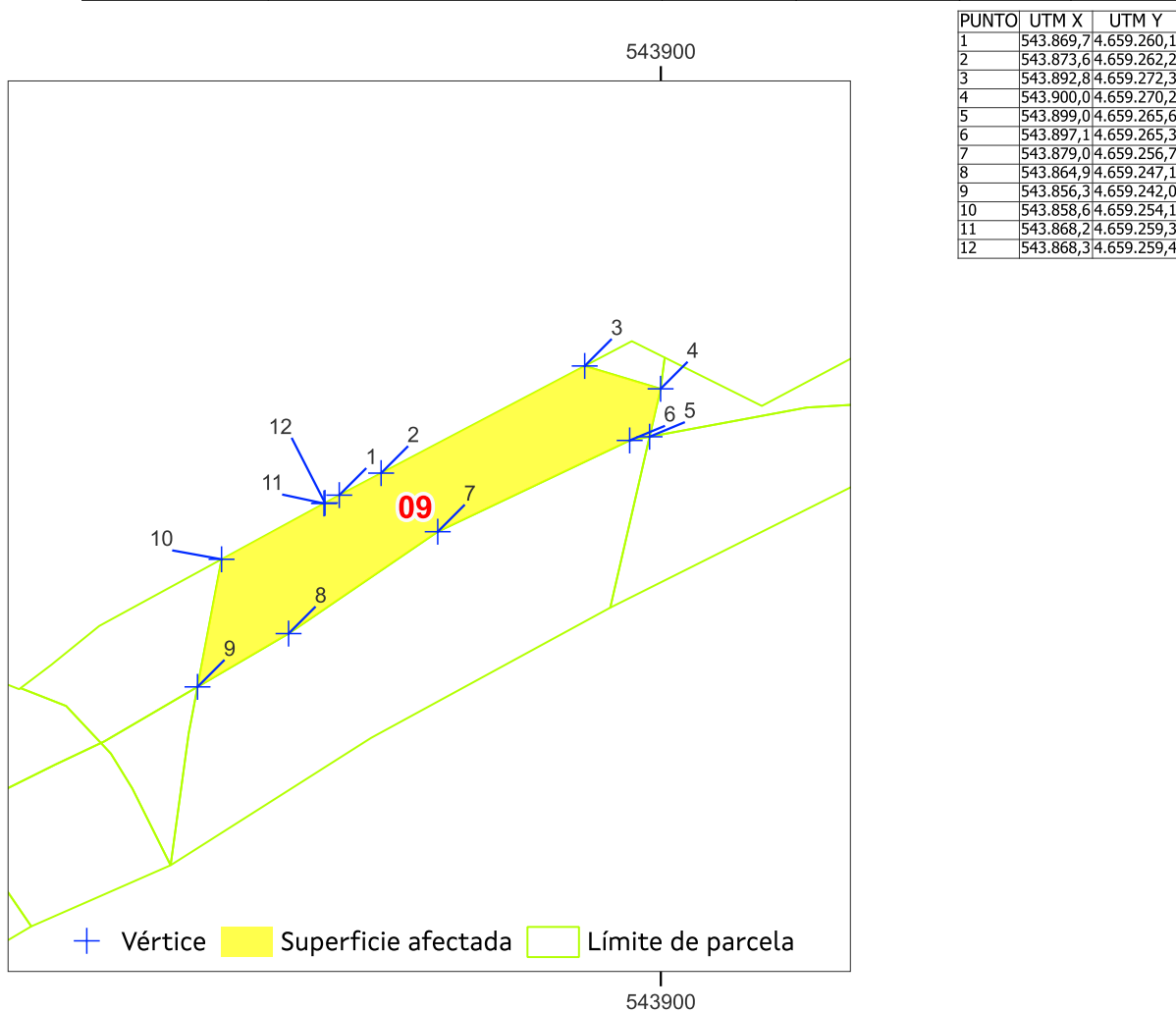
ESTADO: Aprobación inicial





**APARTADERO FERROVIARIO EN LA PLATAFORMA LOGÍSTICO-INDUSTRIAL
SALVATERRA DE MIÑO AS NEVES**

Nº ORDE	4/4	PLANO INDIVIDUAL PARCELA			
09	DATOS CATASTRAIS				
Ref. Catastr.	36050A03800155	Políg.	038	Parc.	00155



Sistema de coordenadas U.T.M. 29 Norte Datum ETRS 1989. Escala 1:700

Superficie afectada: 18

Data: xuño 2024

APARTADERO FERROVIARIO EN LA PLATAFORMA LOGÍSTICO-INDUSTRIAL SALVATERRA DE MIÑO AS NEVES

ESTADO: Aprobación inicial





**APARTADERO FERROVIARIO EN LA PLATAFORMA LOGÍSTICO-INDUSTRIAL
SALVATERRA DE MIÑO AS NEVES**

Nº ORDE	1/4	FICHA DE DATOS				
09-A	DATOS CATASTRAIS					
Ref. Catastr.	36050A03800155	Políg.	038	Parc.	00155	

DATOS DE TITULARES					
Nome	ADMINISTRADOR INFRAEST. FERROV	DNI	****1660*	%	100,00
Enderezo					Tlf.
OUTROS TITULARES					
Titular 2		DNI		%	
Titular 3		DNI		%	
Titular 4		DNI		%	
Titular 5		DNI		%	

DATOS REXISTRAIS						
Rexistro		Finca		Tomo		Sección
Libro		Folio		Inscripción		Cargas

DATOS CATASTRAIS					
Superficie	644	Valor Catastral		Calif. Urbaníst.	S.NUCLEO RURAL TRADIC.EXISTENTE / S.N.U.ESP.PROT-FERROCARRIL
Referencia ficheiro gml					

CARACTERÍSTICAS DA FINCA		
Aproveitamento actual	MONTE	Forma e configuración

DATOS CARACTERÍSTICOS DO TIPO DE OCUPACIÓN				
Tipo de afección (Total/Parcial)	Superficie orixinal (m²)	Superficie expropiada (m²)	Servidume (m²)	Ocupación temporal (m²)
TOTAL	644	644		

LINDEIROS				
PARCELA ORIXINAL			PARCELA EXPROPIADA	
Norte	36050A03800161		Norte	36050A03800155
Sur	36050A03709101		Sur	36050A03709101
Leste	36050A03800156		Leste	36050A03800156
Oeste	36050A03800162		Oeste	36050A03800162

BENS AFECTADOS			
Descrición	Medicións	Descrición	Medicións
M2.S.NUCLEO RURAL TRADIC.EXISTENTE-MONTE	23		
M2.S.N.U.ESP.PROT-FERROCARRIL-MONTE	621		
M2.ARBOREDO (MIXTO)	644		

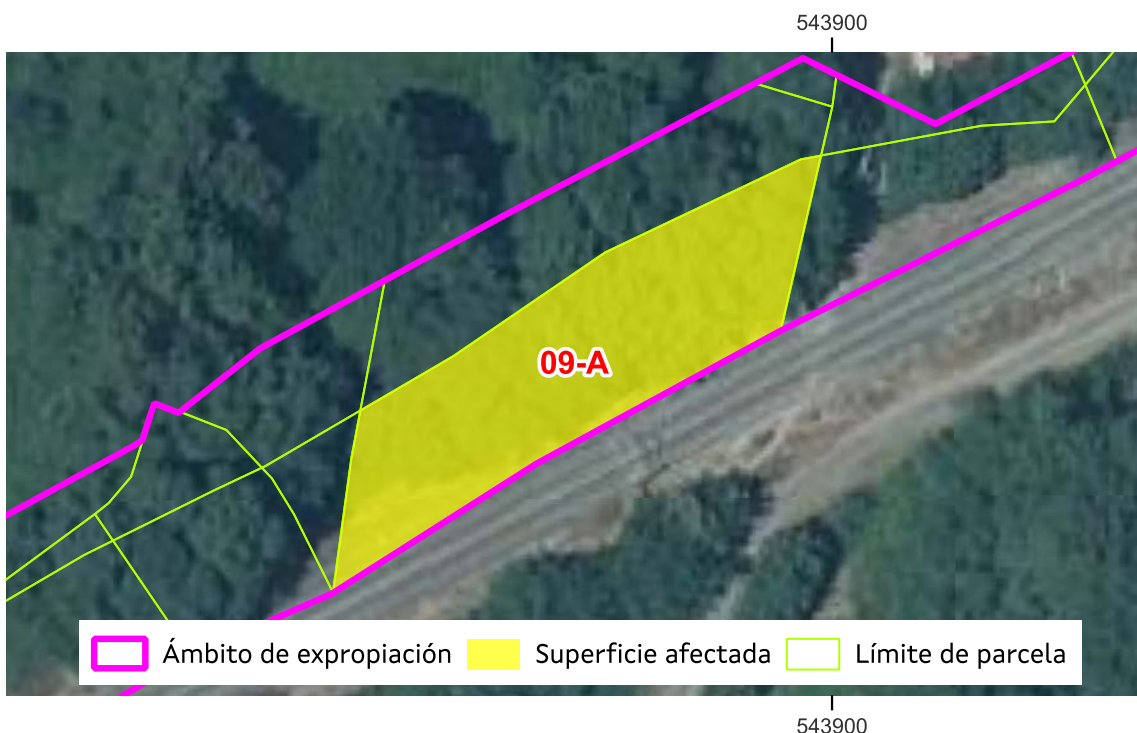
APARTADERO FERROVIARIO EN LA PLATAFORMA LOGÍSTICO-INDUSTRIAL SALVATERRA DE MIÑO AS NEVES
ESTADO: Aprobación inicial





**APARTADERO FERROVIARIO EN LA PLATAFORMA LOGÍSTICO-INDUSTRIAL
SALVATERRA DE MIÑO AS NEVES**

Nº ORDE	2/4	ORTOFOTO E FOTOGRAFÍAS			
09-A	DATOS CATASTRAIS				
Ref. Catastr.	36050A03800155	Políg.	038	Parc.	00155



Sistema de coordenadas U.T.M. 29N Datum ETRS1989.

Escala 1:700



APARTADERO FERROVIARIO EN LA PLATAFORMA LOGÍSTICO-INDUSTRIAL SALVATERRA DE MIÑO AS NEVES

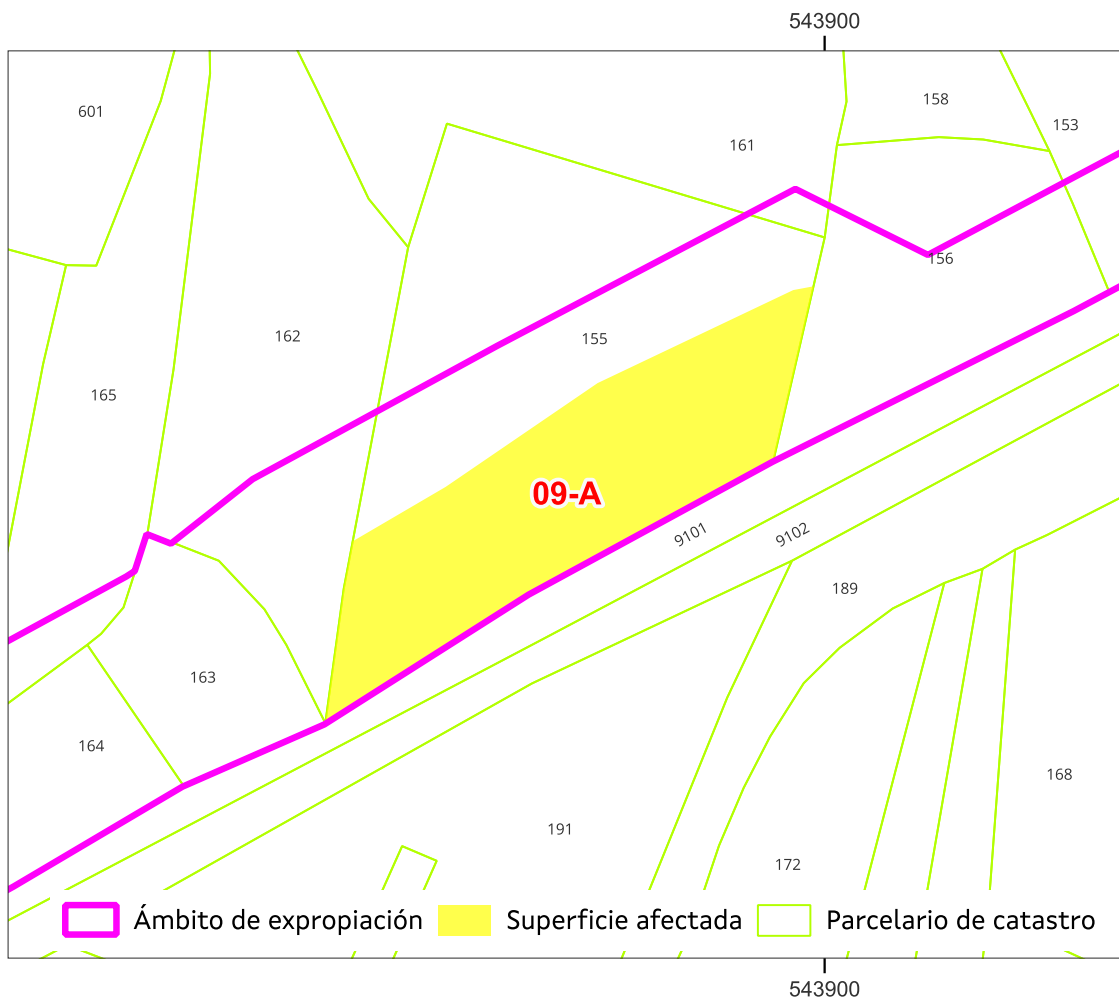
ESTADO: Aprobación inicial





**APARTADERO FERROVIARIO EN LA PLATAFORMA LOGÍSTICO-INDUSTRIAL
SALVATERRA DE MIÑO AS NEVES**

Nº ORDE	3/4	PLANO FICHA CATASTRAL			
09-A	DATOS CATASTRAIS				
Ref. Catastr.	36050A03800155	Políg.	038	Parc.	00155



Sistema de coordenadas U.T.M. 29 Norte Datum ETRS 1989.

Escala 1:700

Referencia do gml:

Administración expropiante: Instituto Galego da Vivenda e Solo

Beneficiario da expropiación: Puerto de Vigo

Data: xuño 2024

APARTADERO FERROVIARIO EN LA PLATAFORMA LOGÍSTICO-INDUSTRIAL SALVATERRA DE MIÑO AS NEVES

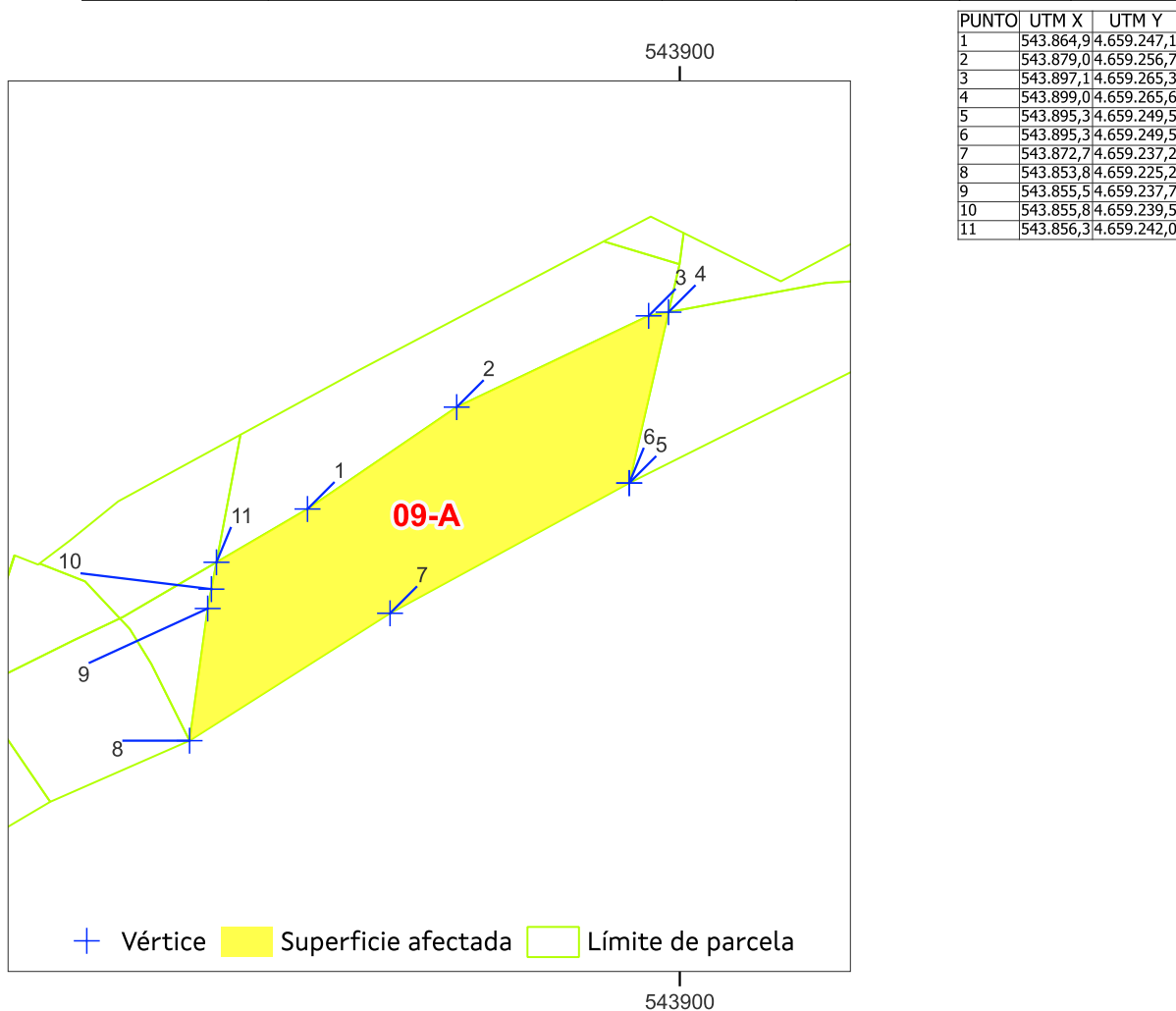
ESTADO: Aprobación inicial





**APARTADERO FERROVIARIO EN LA PLATAFORMA LOGÍSTICO-INDUSTRIAL
SALVATERRA DE MIÑO AS NEVES**

Nº ORDE	4/4	PLANO INDIVIDUAL PARCELA			
09-A	DATOS CATASTRAIS				
Ref. Catastr.	36050A03800155	Políg.	038	Parc.	00155



Sistema de coordenadas U.T.M. 29 Norte Datum ETRS 1989. Escala 1:700

Superficie afectada: 23

Data: xuño 2024

APARTADERO FERROVIARIO EN LA PLATAFORMA LOGÍSTICO-INDUSTRIAL SALVATERRA DE MIÑO AS NEVES

ESTADO: Aprobación inicial





**APARTADERO FERROVIARIO EN LA PLATAFORMA LOGÍSTICO-INDUSTRIAL
SALVATERRA DE MIÑO AS NEVES**

Nº ORDE	1/4	FICHA DE DATOS			
10	DATOS CATASTRAIS				
Ref. Catastr.	36050A03800156	Políg.	038	Parc.	00156

DATOS DE TITULARES					
Nome	ARIDOS DO MENDO SL	DNI	****2289**	%	100,00
Enderezo					Tlf.
OUTROS TITULARES					
Titular 2		DNI		%	
Titular 3		DNI		%	
Titular 4		DNI		%	
Titular 5		DNI		%	

DATOS REXISTRAIS						
Rexistro		Finca		Tomo		Sección
Libro		Folio		Inscripción		Cargas

DATOS CATASTRAIS			
Superficie	539	Valor Catastral	5.410,0 €
Referencia ficheiro gml			Calif. Urbaníst. S.NUCLEO RURAL TRADIC.EXISTENTE / S.N.U.ESP.PROT-FERROCARRIL

CARACTERÍSTICAS DA FINCA		
Aproveitamento actual	MATORRAL	Forma e configuración

DATOS CARACTERÍSTICOS DO TIPO DE OCUPACIÓN				
Tipo de afección (Total/Parcial)	Superficie orixinal (m²)	Superficie expropiada (m²)	Servidume (m²)	Ocupación temporal (m²)
PARCIAL	539	87		
LINDEIROS				
PARCELA ORIXINAL			PARCELA EXPROPIADA	
Norte	36050A03800158		Norte	36050A03800156
Sur	36050A03709101		Sur	36050A03800156
Leste	36050A03800153		Leste	36050A03800153
Oeste	36050A03800155, 36050A03800161		Oeste	36050A03800155

BENS AFECTADOS			
Descrición	Medicións	Descrición	Medicións
M2.S.NUCLEO RURAL TRADIC.EXISTENTE-MATORRAL	81		
M2.S.N.U.ESP.PROT-FERROCARRIL-MATORRAL	6		

APARTADERO FERROVIARIO EN LA PLATAFORMA LOGÍSTICO-INDUSTRIAL SALVATERRA DE MIÑO AS NEVES
ESTADO: Aprobación inicial





**APARTADERO FERROVIARIO EN LA PLATAFORMA LOGÍSTICO-INDUSTRIAL
SALVATERRA DE MIÑO AS NEVES**

Nº ORDE	2/4	ORTOFOTO E FOTOGRAFÍAS				
	10	DATOS CATASTRAIS				
	Ref. Catastr.	36050A03800156	Políg.	038	Parc.	00156



Sistema de coordenadas U.T.M. 29N Datum ETRS1989.

Escala 1:700



APARTADERO FERROVIARIO EN LA PLATAFORMA LOGÍSTICO-INDUSTRIAL SALVATERRA DE MIÑO AS NEVES

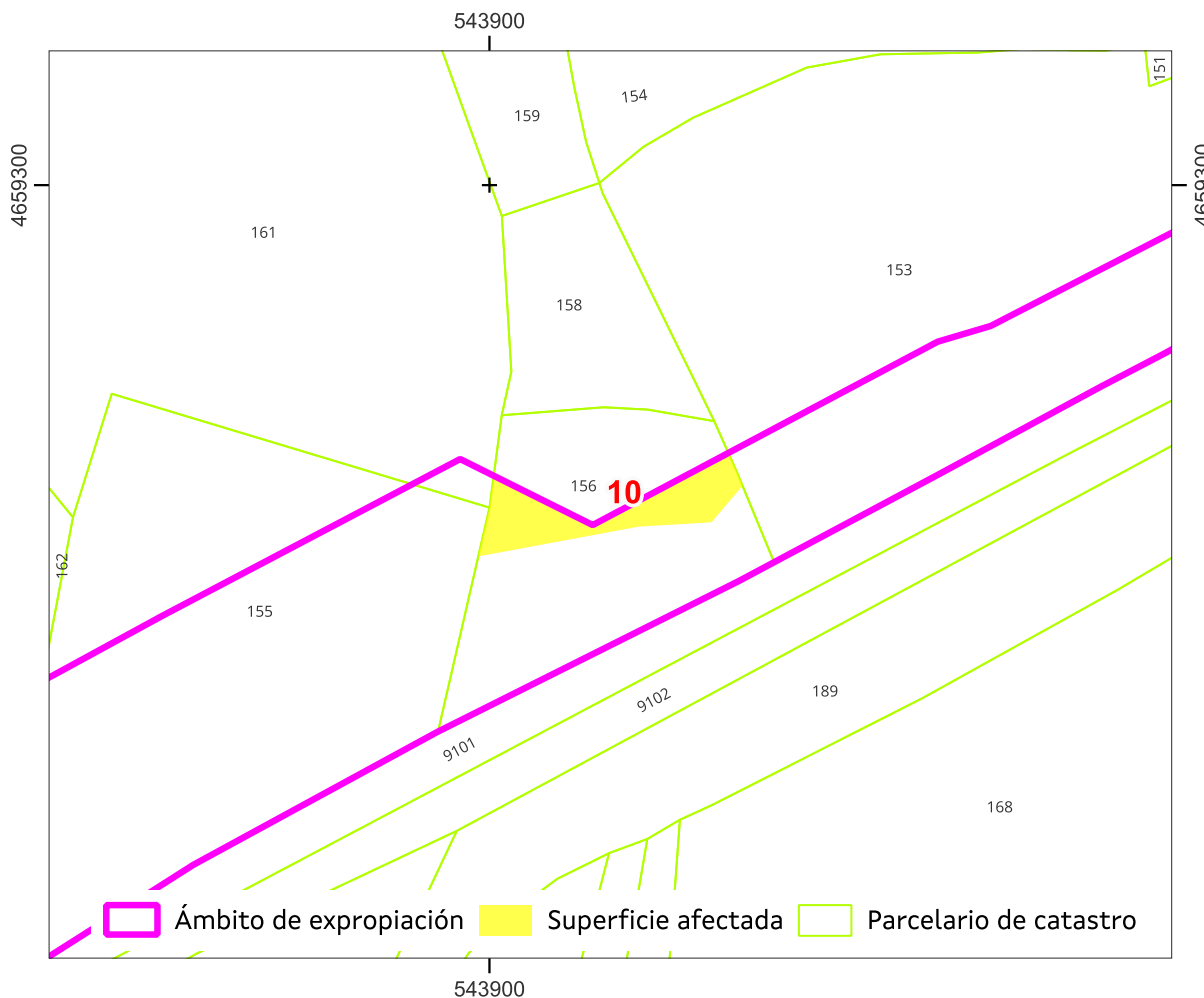
ESTADO: Aprobación inicial





APARTADERO FERROVIARIO EN LA PLATAFORMA LOGÍSTICO-INDUSTRIAL SALVATERRA DE MIÑO AS NEVES

Nº ORDE	3/4	PLANO FICHA CATASTRAL			
10	DATOS CATASTRAIS				
Ref. Catastr.	36050A03800156	Políg.	038	Parc.	00156



Sistema de coordenadas U.T.M. 29 Norte Datum ETRS 1989.

Escala 1:700

Referencia do gml:

Administración expropiante: Instituto Galego da Vivenda e Solo

Beneficiario da expropiación: Puerto de Vigo

Data: xuño 2024

APARTADERO FERROVIARIO EN LA PLATAFORMA LOGÍSTICO-INDUSTRIAL SALVATERRA DE MIÑO AS NEVES

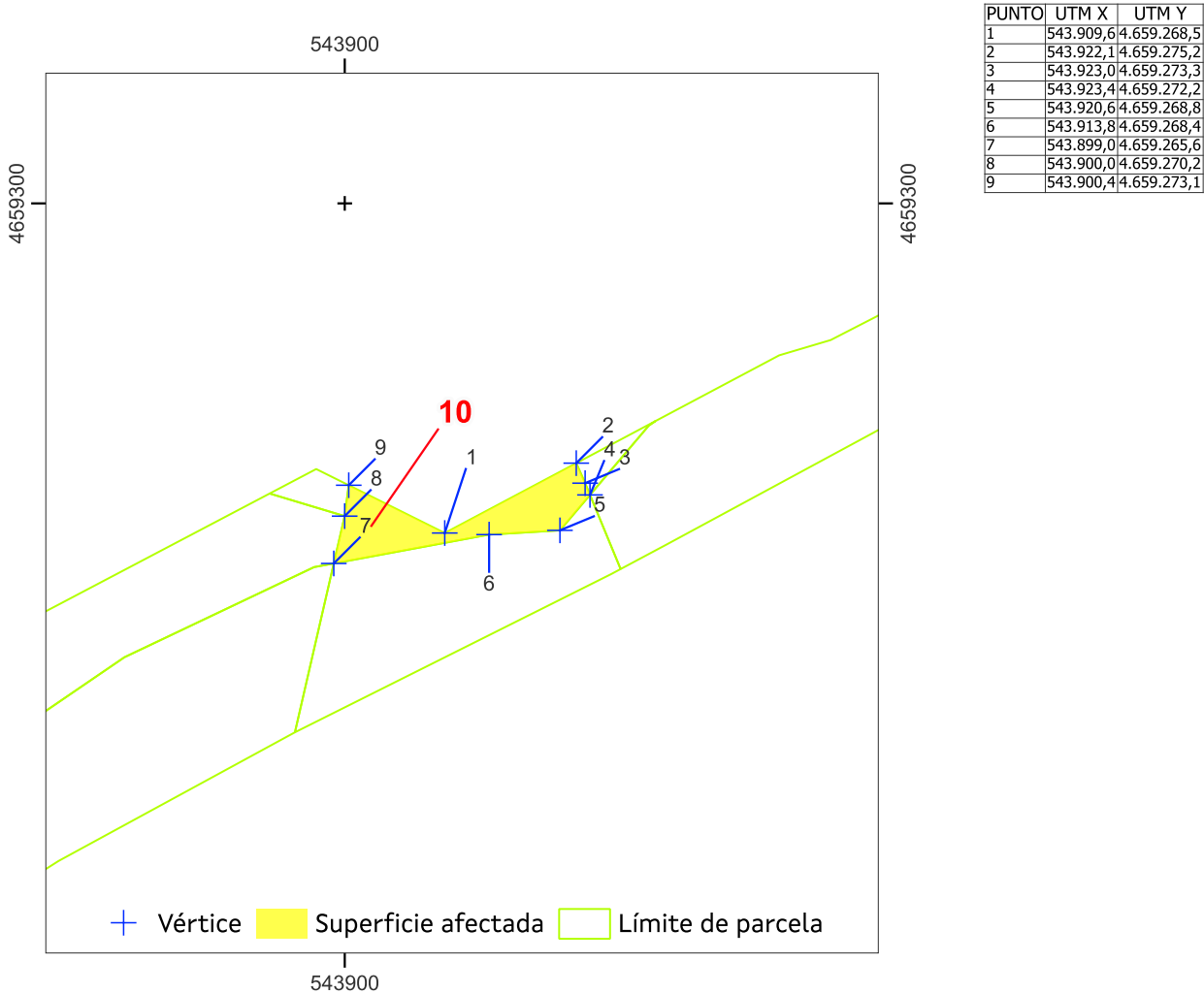
ESTADO: Aprobación inicial





**APARTADERO FERROVIARIO EN LA PLATAFORMA LOGÍSTICO-INDUSTRIAL
SALVATERRA DE MIÑO AS NEVES**

Nº ORDE	4/4	PLANO INDIVIDUAL PARCELA			
	DATOS CATASTRAIS				
10	Ref. Catastr.	36050A03800156	Políg.	038	Parc. 00156



Sistema de coordenadas U.T.M. 29 Norte Datum ETRS 1989. Escala 1:700

Superficie afectada: 81

Data: xuño 2024

APARTADERO FERROVIARIO EN LA PLATAFORMA LOGÍSTICO-INDUSTRIAL SALVATERRA DE MIÑO AS NEVES

ESTADO: Aprobación inicial





**APARTADERO FERROVIARIO EN LA PLATAFORMA LOGÍSTICO-INDUSTRIAL
SALVATERRA DE MIÑO AS NEVES**

Nº ORDE	1/4	FICHA DE DATOS				
10-A	DATOS CATASTRAIS					
Ref. Catastr.	36050A03800156	Políg.	038	Parc.	00156	

DATOS DE TITULARES					
Nome	ADMINISTRADOR INFRAEST. FERROV	DNI	****1660*	%	100,00
Enderezo					Tlf.
OUTROS TITULARES					
Titular 2		DNI		%	
Titular 3		DNI		%	
Titular 4		DNI		%	
Titular 5		DNI		%	

DATOS REXISTRAS						
Rexistro		Finca		Tomo		Sección
Libro		Folio		Inscripción		Cargas

DATOS CATASTRAIS			
Superficie	293	Valor Catastral	
Referencia ficheiro gml			Calif. Urbaníst. S.NUCLEO RURAL TRADIC.EXISTENTE / S.N.U.ESP.PROT-FERROCARRIL

CARACTERÍSTICAS DA FINCA		
Aproveitamento actual	MATORRAL	Forma e configuración

DATOS CARACTERÍSTICOS DO TIPO DE OCUPACIÓN				
Tipo de afección (Total/Parcial)	Superficie orixinal (m²)	Superficie expropiada (m²)	Servidume (m²)	Ocupación temporal (m²)
TOTAL	293	293		

LINDEIROS				
PARCELA ORIXINAL			PARCELA EXPROPIADA	
Norte	36050A03800158		Norte	36050A03800156
Sur	36050A03709101		Sur	36050A03709101
Leste	36050A03800153		Leste	36050A03800153
Oeste	36050A03800155, 36050A03800161		Oeste	36050A03800155

BENS AFECTADOS			
Descrición	Medicións	Descrición	Medicións
M2.S.NUCLEO RURAL TRADIC.EXISTENTE-MATORRAL	57		
M2.S.N.U.ESP.PROT-FERROCARRIL-MATORRAL	236		

APARTADERO FERROVIARIO EN LA PLATAFORMA LOGÍSTICO-INDUSTRIAL SALVATERRA DE MIÑO AS NEVES
ESTADO: Aprobación inicial





**APARTADERO FERROVIARIO EN LA PLATAFORMA LOGÍSTICO-INDUSTRIAL
SALVATERRA DE MIÑO AS NEVES**

Nº ORDE	2/4	ORTOFOTO E FOTOGRAFÍAS				
10-A	DATOS CATASTRAIS					
Ref. Catastr.	36050A03800156	Políg.	038	Parc.	00156	



Sistema de coordenadas U.T.M. 29N Datum ETRS1989.

Escala 1:700



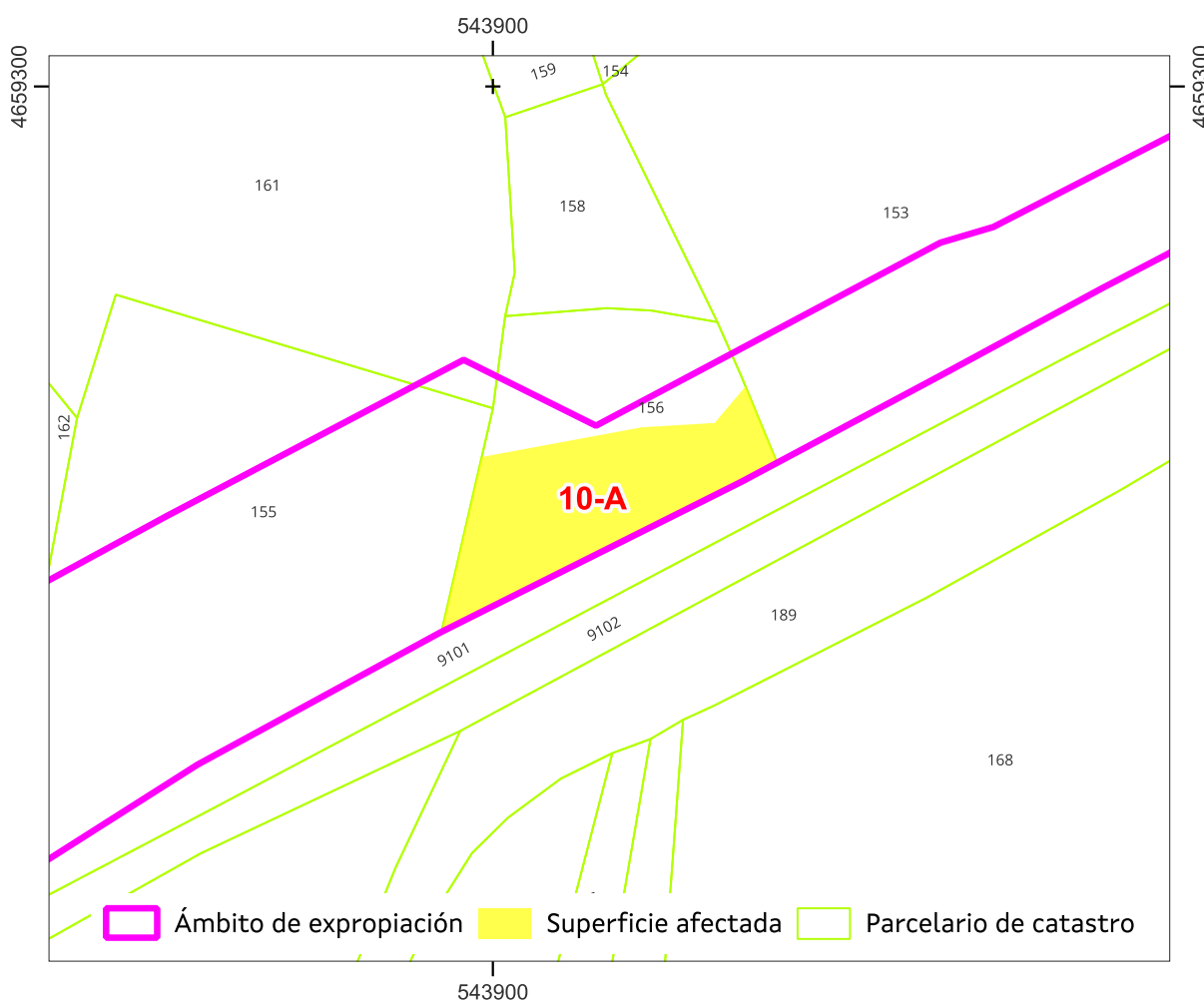
APARTADERO FERROVIARIO EN LA PLATAFORMA LOGÍSTICO-INDUSTRIAL SALVATERRA DE MIÑO AS NEVES

ESTADO: Aprobación inicial



APARTADERO FERROVIARIO EN LA PLATAFORMA LOGÍSTICO-INDUSTRIAL SALVATERRA DE MIÑO AS NEVES

Nº ORDE	3/4	PLANO FICHA CATASTRAL				
	10-A	DATOS CATASTRAIS				
	Ref. Catastr.	36050A03800156	Políg.	038	Parc.	00156



Sistema de coordenadas U.T.M. 29 Norte Datum ETRS 1989.

Escala 1:700

Referencia do gml:

Administración expropiante: Instituto Galego da Vivenda e Solo

Beneficiario da expropiación: Puerto de Vigo

Data: xuño 2024

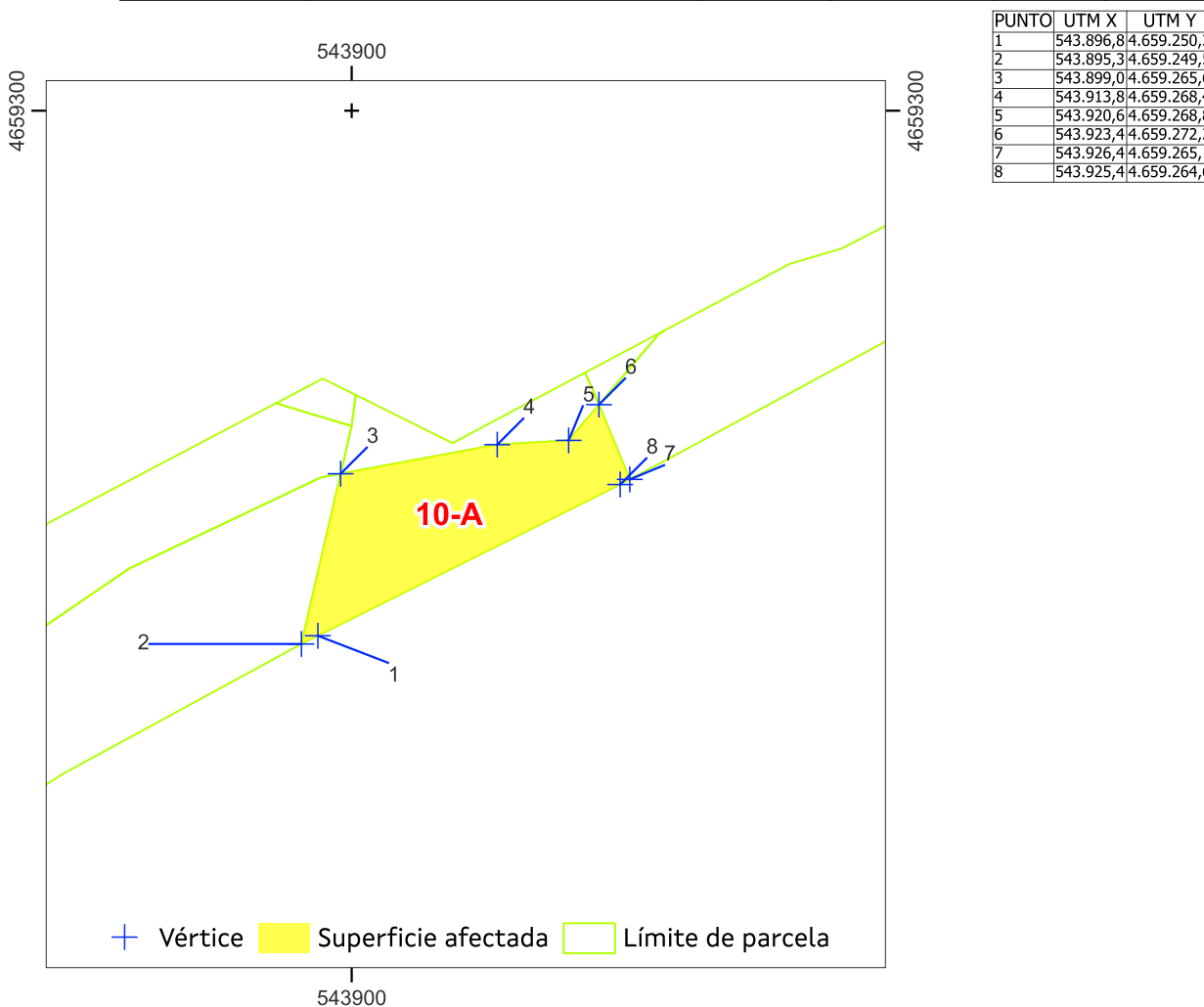
APARTADERO FERROVIARIO EN LA PLATAFORMA LOGÍSTICO-INDUSTRIAL SALVATERRA DE MIÑO AS NEVES

ESTADO: Aprobación inicial



**APARTADERO FERROVIARIO EN LA PLATAFORMA LOGÍSTICO-INDUSTRIAL
SALVATERRA DE MIÑO AS NEVES**

Nº ORDE	4/4	PLANO INDIVIDUAL PARCELA			
10-A	DATOS CATASTRAIS				
Ref. Catastr.	36050A03800156	Políg.	038	Parc.	00156



Sistema de coordenadas U.T.M. 29 Norte Datum ETRS 1989. Escala 1:700

Superficie afectada: 57

Data: xuño 2024

APARTADERO FERROVIARIO EN LA PLATAFORMA LOGÍSTICO-INDUSTRIAL SALVATERRA DE MIÑO AS NEVES
ESTADO: Aprobación inicial





**APARTADERO FERROVIARIO EN LA PLATAFORMA LOGÍSTICO-INDUSTRIAL
SALVATERRA DE MIÑO AS NEVES**

Nº ORDE	1/4	FICHA DE DATOS				
11	DATOS CATASTRAIS					
Ref. Catastr.	36050A03800153	Políg.	038	Parc.	00153	

DATOS DE TITULARES					
Nome	SIMON REY, MARIA CONCEPCION	DNI	***7992**	%	100,00
Enderezo					Tlf.
OUTROS TITULARES					
Titular 2		DNI		%	
Titular 3		DNI		%	
Titular 4		DNI		%	
Titular 5		DNI		%	

DATOS REXISTRAS						
Rexistro		Finca		Tomo		Sección
Libro		Folio		Inscripción		Cargas

DATOS CATASTRAIS					
Superficie	1.891	Valor Catastral	92.684,5 €	Calif. Urbaníst.	S.NUCLEO RURAL TRADIC.EXISTENTE
Referencia ficheiro gml					

CARACTERÍSTICAS DA FINCA		
Aproveitamento actual	MATORRAL	Forma e configuración

DATOS CARACTERÍSTICOS DO TIPO DE OCUPACIÓN				
Tipo de afección (Total/Parcial)	Superficie orixinal (m²)	Superficie expropiada (m²)	Servidume (m²)	Ocupación temporal (m²)
PARCIAL	1.891	13		
LINDEIROS				
PARCELA ORIXINAL			PARCELA EXPROPIADA	
Norte	36050A03800154		Norte	36050A03800153
Sur	36050A03709101		Sur	36050A03800153
Leste	36050A03800150		Leste	36050A03800153
Oeste	36050A03800158, 36050A03800156		Oeste	36050A03800156

BENS AFECTADOS			
Descrición	Medicións	Descrición	Medicións
M2.S.NUCLEO RURAL TRADIC.EXISTENTE-MATORRAL	13		

APARTADERO FERROVIARIO EN LA PLATAFORMA LOGÍSTICO-INDUSTRIAL SALVATERRA DE MIÑO AS NEVES
ESTADO: Aprobación inicial





APARTADERO FERROVIARIO EN LA PLATAFORMA LOGÍSTICO-INDUSTRIAL SALVATERRA DE MIÑO AS NEVES

Nº ORDE	2/4	ORTOFOTO E FOTOGRAFÍAS				
	11	DATOS CATASTRAIS				
	Ref. Catastr.	36050A03800153	Políg.	038	Parc.	00153



Sistema de coordenadas U.T.M. 29N Datum ETRS1989.

Escala 1:700



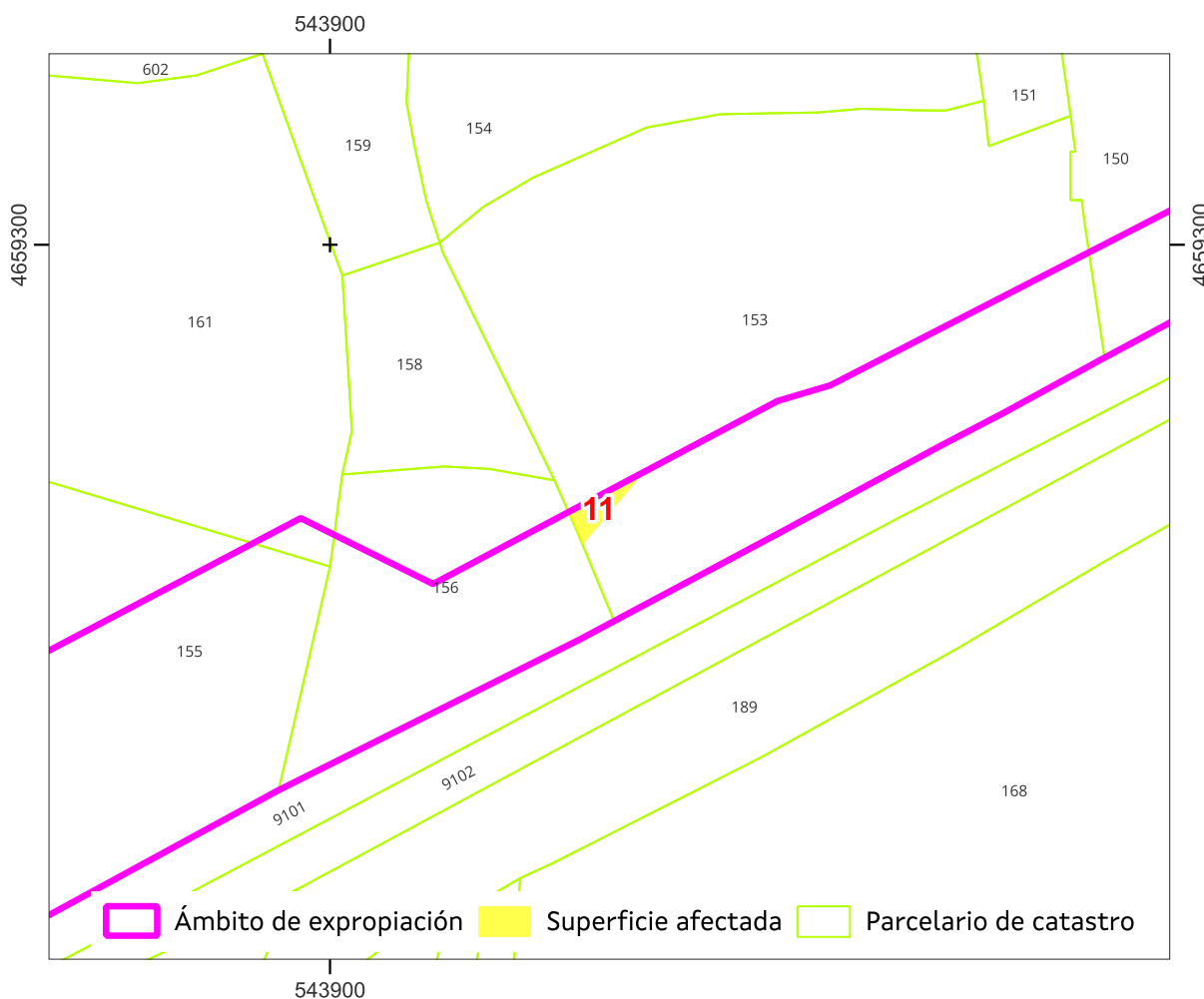
APARTADERO FERROVIARIO EN LA PLATAFORMA LOGÍSTICO-INDUSTRIAL SALVATERRA DE MIÑO AS NEVES

ESTADO: Aprobación inicial



APARTADERO FERROVIARIO EN LA PLATAFORMA LOGÍSTICO-INDUSTRIAL SALVATERRA DE MIÑO AS NEVES

Nº ORDE	3/4	PLANO FICHA CATASTRAL				
	11	DATOS CATASTRAIS				
	Ref. Catastr.	36050A03800153	Políg.	038	Parc.	00153



Referencia do gml:

Administración expropiante: Instituto Galego da Vivenda e Solo

Beneficiario da expropiación: Puerto de Vigo

Data: xuño 2024


APARTADERO FERROVIARIO EN LA PLATAFORMA LOGÍSTICO-INDUSTRIAL SALVATERRA DE MIÑO AS NEVES

ESTADO: Aprobación inicial



**APARTADERO FERROVIARIO EN LA PLATAFORMA LOGÍSTICO-INDUSTRIAL
SALVATERRA DE MIÑO AS NEVES**

Nº ORDE	4/4	PLANO INDIVIDUAL PARCELA			
11	DATOS CATASTRAIS				
Ref. Catastr.	36050A03800153	Políg.	038	Parc.	00153



Sistema de coordenadas U.T.M. 29 Norte Datum ETRS 1989. Escala 1:700

Superficie afectada: 13

Data: xuño 2024

APARTADERO FERROVIARIO EN LA PLATAFORMA LOGÍSTICO-INDUSTRIAL SALVATERRA DE MIÑO AS NEVES

ESTADO: Aprobación inicial





**APARTADERO FERROVIARIO EN LA PLATAFORMA LOGÍSTICO-INDUSTRIAL
SALVATERRA DE MIÑO AS NEVES**

Nº ORDE	1/4	FICHA DE DATOS			
11-A	DATOS CATASTRAIS				
Ref. Catastr.	36050A03800153	Políg.	038	Parc.	00153

DATOS DE TITULARES					
Nome	ADMINISTRADOR INFRAEST. FERROV	DNI	****1660*	%	100,00
Enderezo					Tlf.
OUTROS TITULARES					
Titular 2		DNI		%	
Titular 3		DNI		%	
Titular 4		DNI		%	
Titular 5		DNI		%	

DATOS REXISTRAIS						
Rexistro		Finca		Tomo		Sección
Libro		Folio		Inscripción		Cargas

DATOS CATASTRAIS			
Superficie	523	Valor Catastral	
Referencia ficheiro gml			Calif. Urbaníst. S.NUCLEO RURAL TRADIC.EXISTENTE / S.N.U.ESP.PROT-FERROCARRIL

CARACTERÍSTICAS DA FINCA		
Aproveitamento actual	MATORRAL	Forma e configuración

DATOS CARACTERÍSTICOS DO TIPO DE OCUPACIÓN				
Tipo de afección (Total/Parcial)	Superficie orixinal (m²)	Superficie expropiada (m²)	Servidume (m²)	Ocupación temporal (m²)
TOTAL	523	523		

LINDEIROS				
PARCELA ORIXINAL			PARCELA EXPROPIADA	
Norte	36050A03800154		Norte	36050A03800153
Sur	36050A03709101		Sur	36050A03709101
Leste	36050A03800150		Leste	36050A03800150
Oeste	36050A03800158, 36050A03800156		Oeste	36050A03800156

BENS AFECTADOS			
Descrición	Medicións	Descrición	Medicións
M2.S.NUCLEO RURAL TRADIC.EXISTENTE-MATORRAL	169		
M2.S.N.U.ESP.PROT-FERROCARRIL-MATORRAL	354		

APARTADERO FERROVIARIO EN LA PLATAFORMA LOGÍSTICO-INDUSTRIAL SALVATERRA DE MIÑO AS NEVES

ESTADO: Aprobación inicial





**APARTADERO FERROVIARIO EN LA PLATAFORMA LOGÍSTICO-INDUSTRIAL
SALVATERRA DE MIÑO AS NEVES**

Nº ORDE	2/4	ORTOFOTO E FOTOGRAFIAS				
11-A	DATOS CATASTRAIS					
Ref. Catastr.	36050A03800153	Políg.	038	Parc.	00153	



Sistema de coordenadas U.T.M. 29N Datum ETRS1989.

Escala 1:700



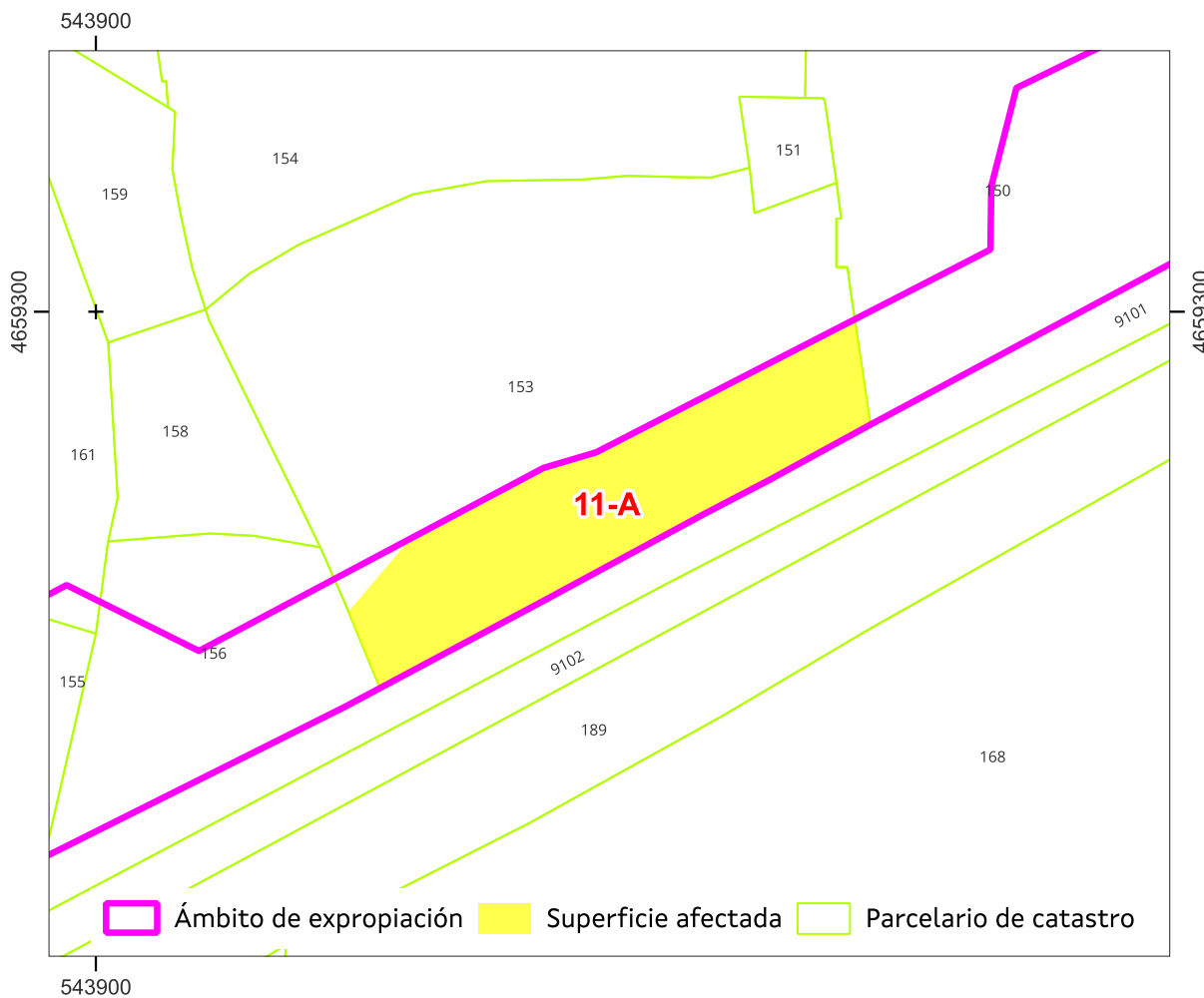
APARTADERO FERROVIARIO EN LA PLATAFORMA LOGÍSTICO-INDUSTRIAL SALVATERRA DE MIÑO AS NEVES

ESTADO: Aprobación inicial



APARTADERO FERROVIARIO EN LA PLATAFORMA LOGÍSTICO-INDUSTRIAL SALVATERRA DE MIÑO AS NEVES

Nº ORDE	3/4	PLANO FICHA CATASTRAL			
11-A	DATOS CATASTRAIS				
Ref. Catastr.	36050A03800153	Políg.	038	Parc.	00153



Sistema de coordenadas U.T.M. 29 Norte Datum ETRS 1989.

Escala 1:700

Referencia do gml:

Administración expropiante: Instituto Galego da Vivenda e Solo

Beneficiario da expropiación: Puerto de Vigo

Data: xuño 2024

APARTADERO FERROVIARIO EN LA PLATAFORMA LOGÍSTICO-INDUSTRIAL SALVATERRA DE MIÑO AS NEVES

ESTADO: Aprobación inicial

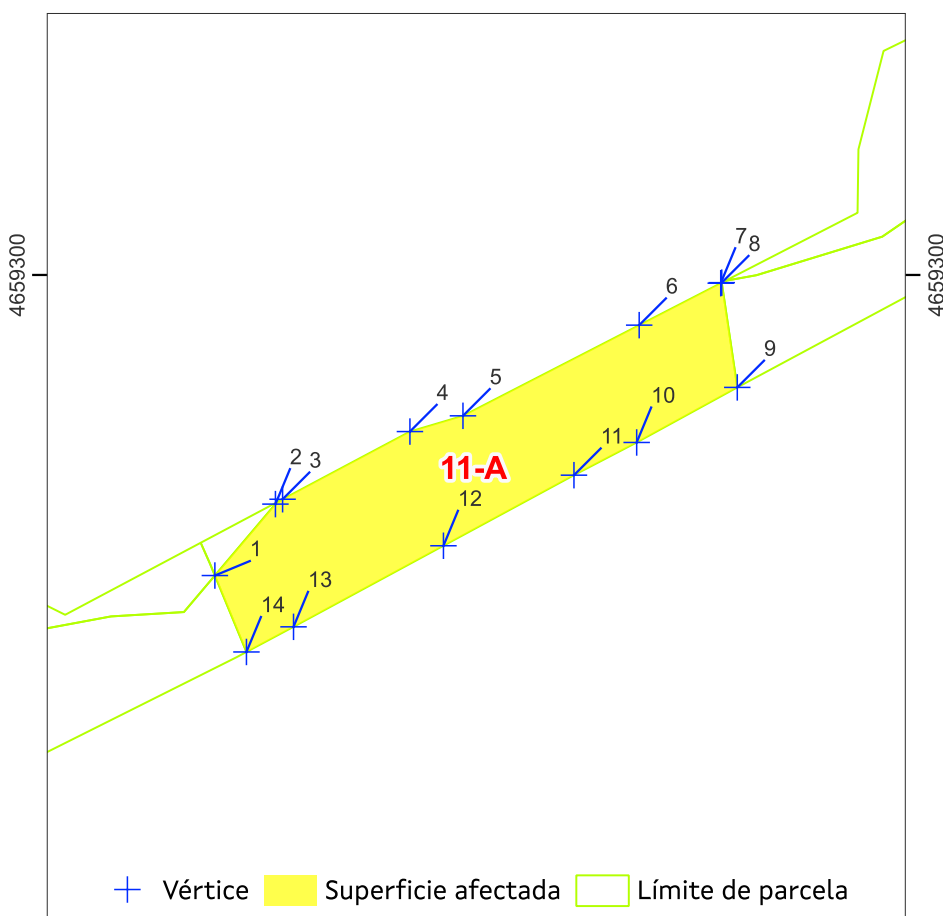




**APARTADERO FERROVIARIO EN LA PLATAFORMA LOGÍSTICO-INDUSTRIAL
SALVATERRA DE MIÑO AS NEVES**

Nº ORDE	4/4	PLANO INDIVIDUAL PARCELA			
11-A	DATOS CATASTRAIS				
Ref. Catastr.	36050A03800153	Políg.	038	Parc.	00153

PUNTO	UTM X	UTM Y
1	543.923,4	4.659.272,2
2	543.929,0	4.659.278,8
3	543.929,7	4.659.279,3
4	543.941,5	4.659.285,5
5	543.946,4	4.659.287,0
6	543.962,7	4.659.295,4
7	543.970,3	4.659.299,3
8	543.970,4	4.659.299,3
9	543.971,8	4.659.289,6
10	543.962,5	4.659.284,5
11	543.956,7	4.659.281,5
12	543.944,6	4.659.274,9
13	543.930,7	4.659.267,4
14	543.926,4	4.659.265,1



Sistema de coordenadas U.T.M. 29 Norte Datum ETRS 1989. Escala 1:700

Superficie afectada: 169

Data: xuño 2024

APARTADERO FERROVIARIO EN LA PLATAFORMA LOGÍSTICO-INDUSTRIAL SALVATERRA DE MIÑO AS NEVES

ESTADO: Aprobación inicial





**APARTADERO FERROVIARIO EN LA PLATAFORMA LOGÍSTICO-INDUSTRIAL
SALVATERRA DE MIÑO AS NEVES**

Nº ORDE	1/4	FICHA DE DATOS			
12	DATOS CATASTRAIS				
	Ref. Catastr.	36050A03800150	Políg.	038	Parc. 00150

DATOS DE TITULARES					
Nome	SUAREZ DOMINGUEZ, MARIA	DNI	***8031**	%	100,00
Enderezo					Tlf.
OUTROS TITULARES					
Titular 2	SUAREZ DOMINGUEZ FLORENCIO H	DNI		%	100,00
Titular 3		DNI		%	
Titular 4		DNI		%	
Titular 5		DNI		%	

DATOS REXISTRAIS						
Rexistro		Finca		Tomo		Sección
Libro		Folio		Inscripción		Cargas

DATOS CATASTRAIS					
Superficie	5.469	Valor Catastral	46.263,8 €	Calif. Urbaníst.	S.NUCLEO RURAL TRADIC.EXISTENTE
Referencia ficheiro gml					

CARACTERÍSTICAS DA FINCA		
Aproveitamento actual	LABRADIO	Forma e configuración

DATOS CARACTERÍSTICOS DO TIPO DE OCUPACIÓN				
Tipo de afección (Total/Parcial)	Superficie orixinal (m²)	Superficie expropiada (m²)	Servidume (m²)	Ocupación temporal (m²)
PARCIAL	5.469	595		
LINDEIROS				
PARCELA ORIXINAL			PARCELA EXPROPIADA	
Norte	36050A03800140, 36050A03800141, 36050A03800142		Norte	36050A03800150
Sur	36050A03709101		Sur	36050A03800150
Leste	36050A03800152		Leste	36050A03800152
Oeste	36050A03800153		Oeste	36050A03800153

BENS AFECTADOS			
Descrición	Medicións	Descrición	Medicións
M2.S.NUCLEO RURAL TRADIC.EXISTENTE-LABRADIO	595		

APARTADERO FERROVIARIO EN LA PLATAFORMA LOGÍSTICO-INDUSTRIAL SALVATERRA DE MIÑO AS NEVES
ESTADO: Aprobación inicial





APARTADERO FERROVIARIO EN LA PLATAFORMA LOGÍSTICO-INDUSTRIAL SALVATERRA DE MIÑO AS NEVES

Nº ORDE	2/4	ORTOFOTO E FOTOGRAFÍAS				
	12	DATOS CATASTRAIS				
	Ref. Catastr.	36050A03800150	Políg.	038	Parc.	00150



Sistema de coordenadas U.T.M. 29N Datum ETRS1989.

Escala 1:700



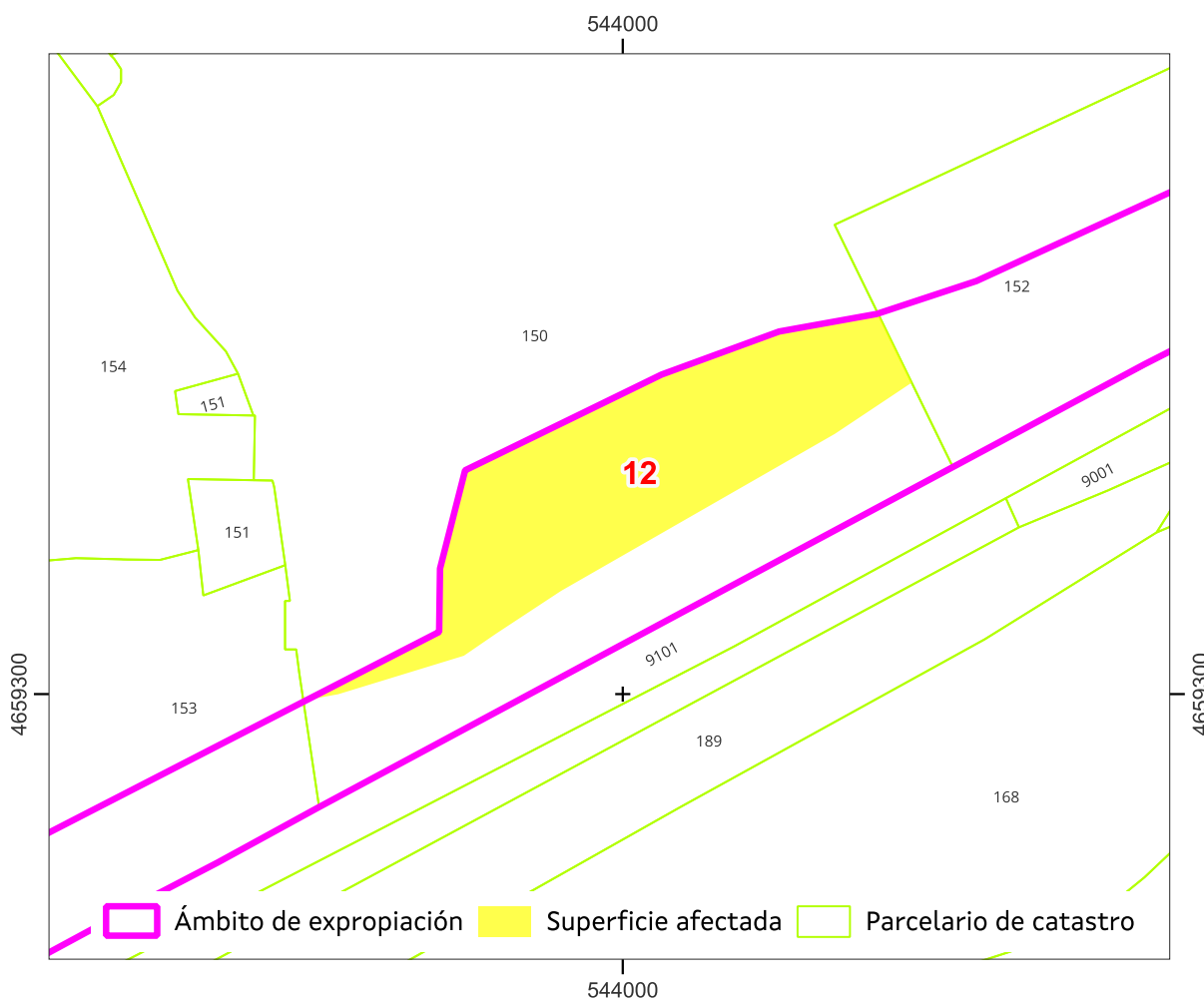
APARTADERO FERROVIARIO EN LA PLATAFORMA LOGÍSTICO-INDUSTRIAL SALVATERRA DE MIÑO AS NEVES

ESTADO: Aprobación inicial



APARTADERO FERROVIARIO EN LA PLATAFORMA LOGÍSTICO-INDUSTRIAL SALVATERRA DE MIÑO AS NEVES

Nº ORDE	3/4	PLANO FICHA CATASTRAL				
12	DATOS CATASTRAIS					
Ref. Catastr.	36050A03800150	Políg.	038	Parc.	00150	



Sistema de coordenadas U.T.M. 29 Norte Datum ETRS 1989.

Escala 1:700

Referencia do gml:

Administración expropiante: Instituto Galego da Vivenda e Solo

Beneficiario da expropiación: Puerto de Vigo

Data: xuño 2024

APARTADERO FERROVIARIO EN LA PLATAFORMA LOGÍSTICO-INDUSTRIAL SALVATERRA DE MIÑO AS NEVES

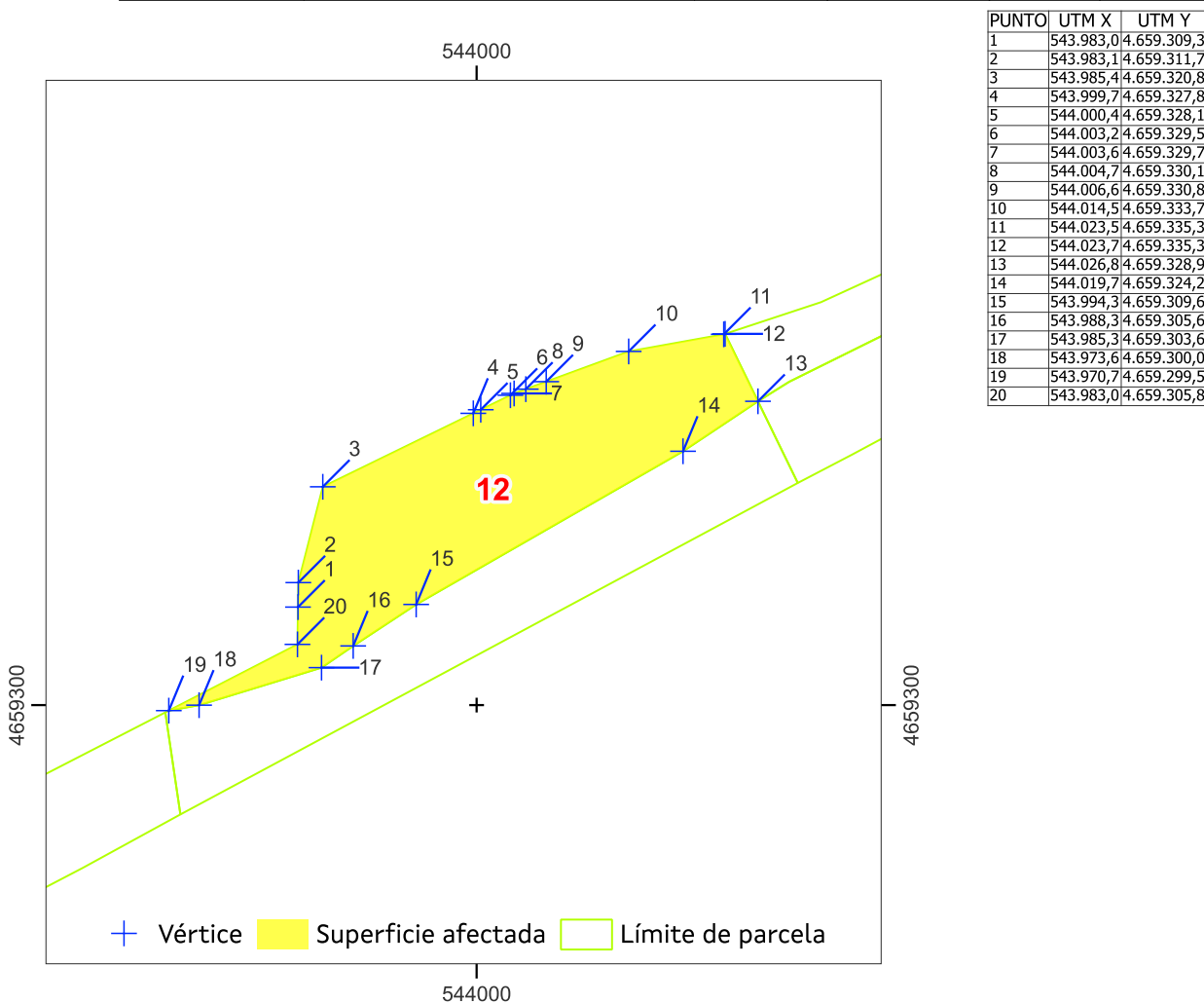
ESTADO: Aprobación inicial





**APARTADERO FERROVIARIO EN LA PLATAFORMA LOGÍSTICO-INDUSTRIAL
SALVATERRA DE MIÑO AS NEVES**

Nº ORDE	4/4	PLANO INDIVIDUAL PARCELA			
12	DATOS CATASTRAIS				
Ref. Catastr.	36050A03800150	Políg.	038	Parc.	00150



Sistema de coordenadas U.T.M. 29 Norte Datum ETRS 1989. Escala 1:700

Superficie afectada: 595

Data: xuño 2024

APARTADERO FERROVIARIO EN LA PLATAFORMA LOGÍSTICO-INDUSTRIAL SALVATERRA DE MIÑO AS NEVES

ESTADO: Aprobación inicial





**APARTADERO FERROVIARIO EN LA PLATAFORMA LOGÍSTICO-INDUSTRIAL
SALVATERRA DE MIÑO AS NEVES**

Nº ORDE	1/4	FICHA DE DATOS			
12-A	DATOS CATASTRAIS				
Ref. Catastr.	36050A03800150	Políg.	038	Parc.	00150

DATOS DE TITULARES					
Nome	ADMINISTRADOR INFRAEST. FERROV	DNI	****1660*	%	100,00
Enderezo				Tlf.	
OUTROS TITULARES					
Titular 2		DNI		%	
Titular 3		DNI		%	
Titular 4		DNI		%	
Titular 5		DNI		%	

DATOS REXISTRAIS						
Rexistro		Finca		Tomo		Sección
Libro		Folio		Inscripción		Cargas

DATOS CATASTRAIS					
Superficie	484	Valor Catastral		Calif. Urbaníst.	S.NUCLEO RURAL TRADIC.EXISTENTE / S.N.U.ESP.PROT-FERROCARRIL
Referencia ficheiro gml					

CARACTERÍSTICAS DA FINCA		
Aproveitamento actual	LABRADIO	Forma e configuración

DATOS CARACTERÍSTICOS DO TIPO DE OCUPACIÓN				
Tipo de afección (Total/Parcial)	Superficie orixinal (m²)	Superficie expropiada (m²)	Servidume (m²)	Ocupación temporal (m²)
TOTAL	484	484		

LINDEIROS				
PARCELA ORIXINAL			PARCELA EXPROPIADA	
Norte	36050A03800140, 36050A03800141, 36050A03800142		Norte	36050A03800150
Sur	36050A03709101		Sur	36050A03709101
Leste	36050A03800152		Leste	36050A03800152
Oeste	36050A03800153		Oeste	36050A03800153

BENS AFECTADOS			
Descrición	Medicións	Descrición	Medicións
M2.S.NUCLEO RURAL TRADIC.EXISTENTE-LABRADIO	137		
M2.S.N.U.ESP.PROT-FERROCARRIL-LABRADIO	347		

APARTADERO FERROVIARIO EN LA PLATAFORMA LOGÍSTICO-INDUSTRIAL SALVATERRA DE MIÑO AS NEVES

ESTADO: Aprobación inicial





APARTADERO FERROVIARIO EN LA PLATAFORMA LOGÍSTICO-INDUSTRIAL SALVATERRA DE MIÑO AS NEVES

Nº ORDE	2/4	ORTOFOTO E FOTOGRAFÍAS				
12-A	DATOS CATASTRAIS					
Ref. Catastr.	36050A03800150	Políg.	038	Parc.	00150	



Sistema de coordenadas U.T.M. 29N Datum ETRS1989.

Escala 1:700



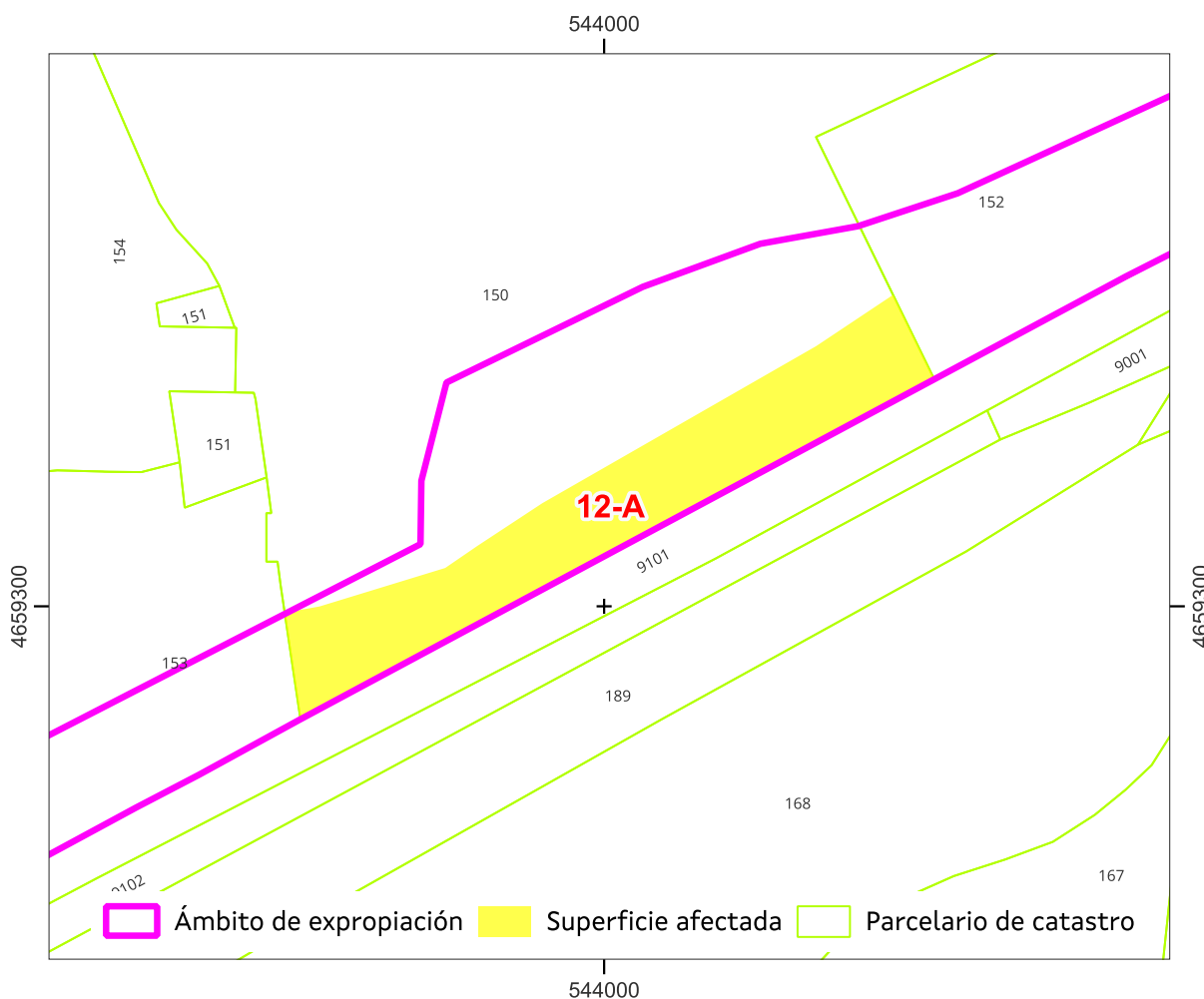
APARTADERO FERROVIARIO EN LA PLATAFORMA LOGÍSTICO-INDUSTRIAL SALVATERRA DE MIÑO AS NEVES

ESTADO: Aprobación inicial



APARTADERO FERROVIARIO EN LA PLATAFORMA LOGÍSTICO-INDUSTRIAL SALVATERRA DE MIÑO AS NEVES

Nº ORDE	3/4	PLANO FICHA CATASTRAL			
12-A	DATOS CATASTRAIS				
Ref. Catastr.	36050A03800150	Políg.	038	Parc.	00150



Sistema de coordenadas U.T.M. 29 Norte Datum ETRS 1989.

Escala 1:700

Referencia do gml:

Administración expropiante: Instituto Galego da Vivenda e Solo

Beneficiario da expropiación: Puerto de Vigo

Data: xuño 2024

APARTADERO FERROVIARIO EN LA PLATAFORMA LOGÍSTICO-INDUSTRIAL SALVATERRA DE MIÑO AS NEVES

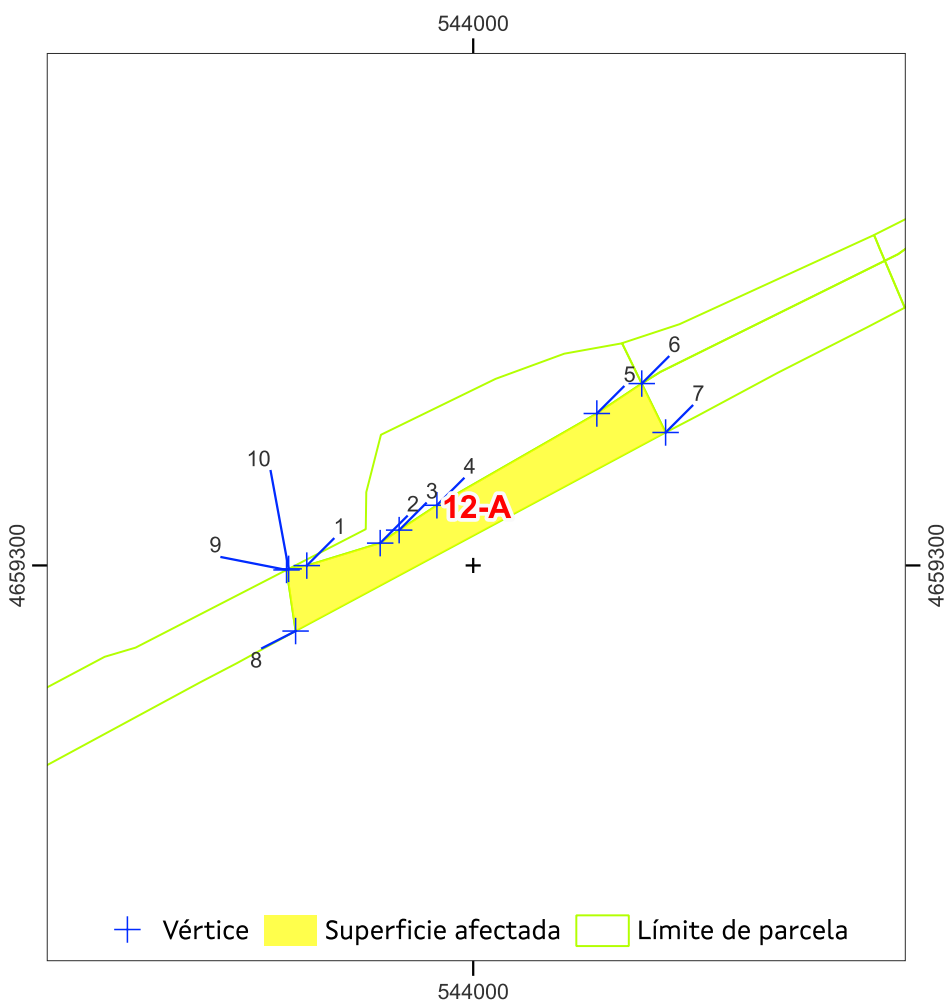
ESTADO: Aprobación inicial



**APARTADERO FERROVIARIO EN LA PLATAFORMA LOGÍSTICO-INDUSTRIAL
SALVATERRA DE MIÑO AS NEVES**

Nº ORDE	4/4	PLANO INDIVIDUAL PARCELA			
12-A	DATOS CATASTRAIS				
Ref. Catastr.	36050A03800150	Políg.	038	Parc.	00150

PUNTO	UTM X	UTM Y
1	543.973,6	4.659.300,0
2	543.985,3	4.659.303,6
3	543.988,3	4.659.305,6
4	543.994,3	4.659.309,6
5	544.019,7	4.659.324,2
6	544.026,8	4.659.328,9
7	544.030,6	4.659.321,1
8	543.971,8	4.659.289,6
9	543.970,4	4.659.299,3
10	543.970,7	4.659.299,5



Sistema de coordenadas U.T.M. 29 Norte Datum ETRS 1989. Escala 1:700

Superficie afectada: 137

Data: xuño 2024

APARTADERO FERROVIARIO EN LA PLATAFORMA LOGÍSTICO-INDUSTRIAL SALVATERRA DE MIÑO AS NEVES

ESTADO: Aprobación inicial





**APARTADERO FERROVIARIO EN LA PLATAFORMA LOGÍSTICO-INDUSTRIAL
SALVATERRA DE MIÑO AS NEVES**

Nº ORDE	1/4	FICHA DE DATOS				
13	DATOS CATASTRAIS					
Ref. Catastr.	36050A03800152	Políg.	038	Parc.	00152	

DATOS DE TITULARES					
Nome	ARIDOS DO MENDO SL	DNI	****2893*	%	100,00
Enderezo					Tlf.
OUTROS TITULARES					
Titular 2		DNI		%	
Titular 3		DNI		%	
Titular 4		DNI		%	
Titular 5		DNI		%	

DATOS REXISTRAIS						
Rexistro		Finca		Tomo		Sección
Libro		Folio		Inscripción		Cargas

DATOS CATASTRAIS				
Superficie	1.041	Valor Catastral	9.087,0 €	Calif. Urbaníst.
Referencia ficheiro gml				S.NUCLEO RURAL TRADIC.EXISTENTE

CARACTERÍSTICAS DA FINCA		
Aproveitamento actual	FOLGANZAS	Forma e configuración

DATOS CARACTERÍSTICOS DO TIPO DE OCUPACIÓN				
Tipo de afección (Total/Parcial)	Superficie orixinal (m²)	Superficie expropiada (m²)	Servidume (m²)	Ocupación temporal (m²)
PARCIAL	1.041	226		

LINDEIROS				
PARCELA ORIXINAL			PARCELA EXPROPIADA	
Norte	36050A03800150		Norte	36050A03800152
Sur	36050A03709101		Sur	36050A03800152
Leste	36050A03800933		Leste	36050A03800933
Oeste	36050A03800150		Oeste	36050A03800150

BENS AFECTADOS			
Descrición	Medicións	Descrición	Medicións
M2.S.NUCLEO RURAL TRADIC.EXISTENTE-FOLGANZAS	226		

APARTADERO FERROVIARIO EN LA PLATAFORMA LOGÍSTICO-INDUSTRIAL SALVATERRA DE MIÑO AS NEVES

ESTADO: Aprobación inicial





**APARTADERO FERROVIARIO EN LA PLATAFORMA LOGÍSTICO-INDUSTRIAL
SALVATERRA DE MIÑO AS NEVES**

Nº ORDE	2/4	ORTOFOTO E FOTOGRAFÍAS				
	13	DATOS CATASTRAIS				
	Ref. Catastr.	36050A03800152	Políg.	038	Parc.	00152



Sistema de coordenadas U.T.M. 29N Datum ETRS1989.

Escala 1:700



APARTADERO FERROVIARIO EN LA PLATAFORMA LOGÍSTICO-INDUSTRIAL SALVATERRA DE MIÑO AS NEVES

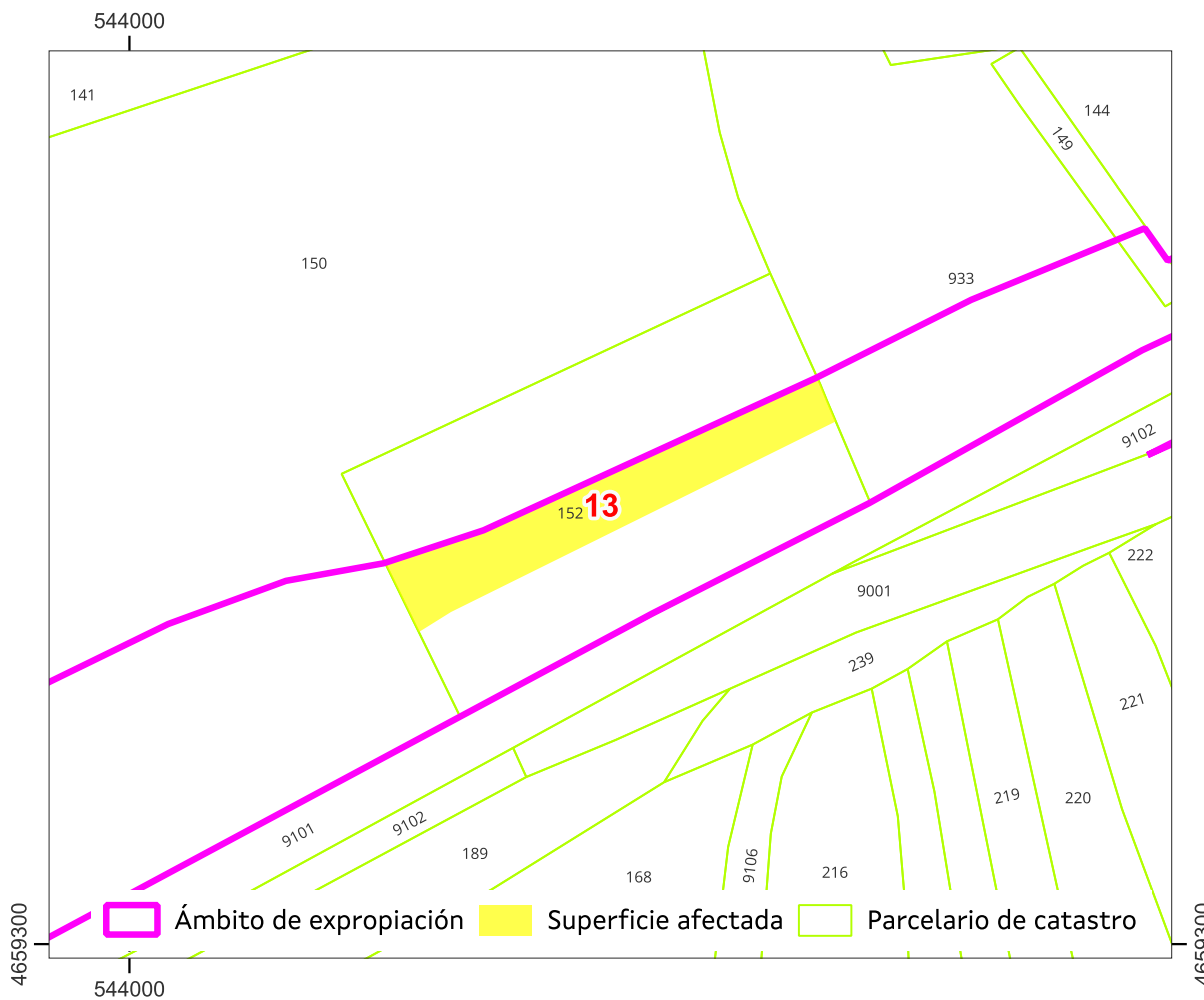
ESTADO: Aprobación inicial





**APARTADERO FERROVIARIO EN LA PLATAFORMA LOGÍSTICO-INDUSTRIAL
SALVATERRA DE MIÑO AS NEVES**

Nº ORDE	3/4	PLANO FICHA CATASTRAL				
	13	DATOS CATASTRAIS				
	Ref. Catastr.	36050A03800152	Políg.	038	Parc.	00152



Sistema de coordenadas U.T.M. 29 Norte Datum ETRS 1989.

Escala 1:700

Referencia do gml:

Administración expropiante: Instituto Galego da Vivenda e Solo

Beneficiario da expropiación: Puerto de Vigo

Data: xuño 2024

APARTADERO FERROVIARIO EN LA PLATAFORMA LOGÍSTICO-INDUSTRIAL SALVATERRA DE MIÑO AS NEVES

ESTADO: Aprobación inicial

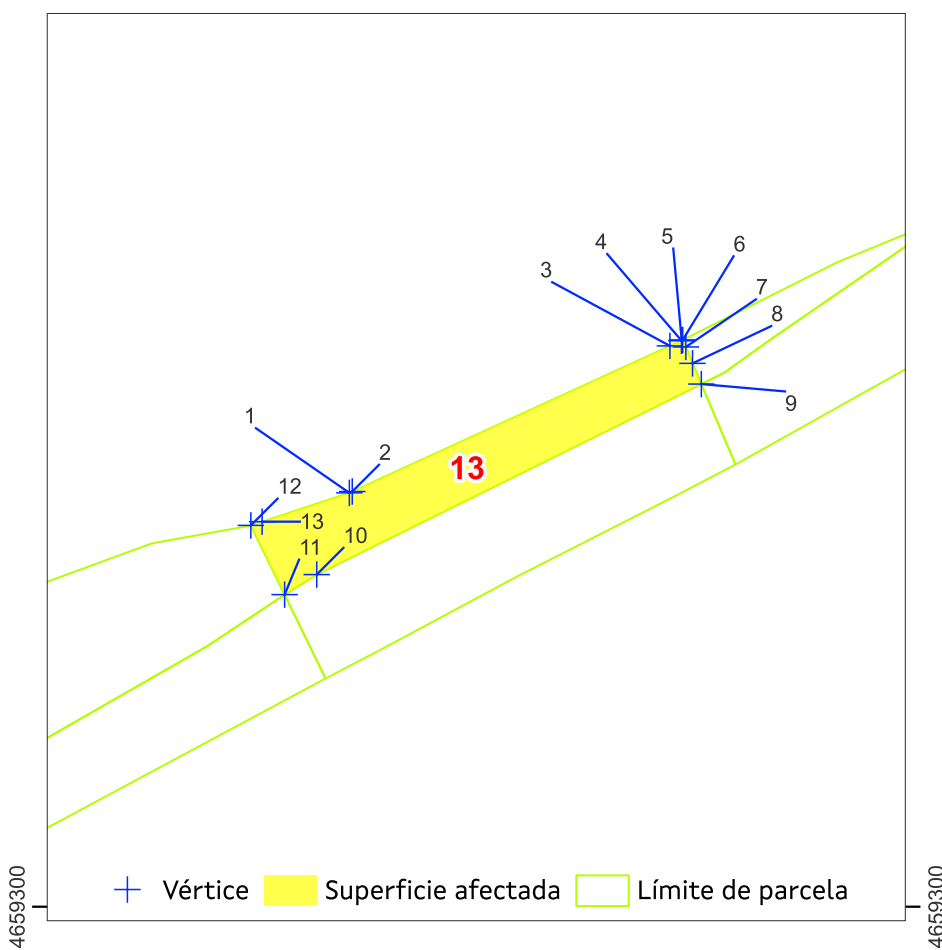




**APARTADERO FERROVIARIO EN LA PLATAFORMA LOGÍSTICO-INDUSTRIAL
SALVATERRA DE MIÑO AS NEVES**

Nº ORDE	4/4	PLANO INDIVIDUAL PARCELA			
13	DATOS CATASTRAIS				
Ref. Catastr.	36050A03800152	Políg.	038	Parc.	00152

PUNTO	UTM X	UTM Y
1	544.032,8	4.659.338,3
2	544.033,1	4.659.338,5
3	544.062,5	4.659.352,0
4	544.063,6	4.659.352,4
5	544.063,7	4.659.352,5
6	544.063,7	4.659.352,5
7	544.064,0	4.659.351,8
8	544.064,6	4.659.350,3
9	544.065,4	4.659.348,4
10	544.029,8	4.659.330,8
11	544.026,8	4.659.328,9
12	544.023,7	4.659.335,3
13	544.024,7	4.659.335,7



Sistema de coordenadas U.T.M. 29 Norte Datum ETRS 1989. Escala 1:700

Superficie afectada: 226

Data: xuño 2024

APARTADERO FERROVIARIO EN LA PLATAFORMA LOGÍSTICO-INDUSTRIAL SALVATERRA DE MIÑO AS NEVES

ESTADO: Aprobación inicial





**APARTADERO FERROVIARIO EN LA PLATAFORMA LOGÍSTICO-INDUSTRIAL
SALVATERRA DE MIÑO AS NEVES**

Nº ORDE	1/4	FICHA DE DATOS				
13-A	DATOS CATASTRAIS					
Ref. Catastr.	36050A03800152	Políg.	038	Parc.	00152	

DATOS DE TITULARES					
Nome	ADMINISTRADOR INFRAEST. FERROV	DNI	****1660*	%	100,00
Enderezo					Tlf.
OUTROS TITULARES					
Titular 2		DNI		%	
Titular 3		DNI		%	
Titular 4		DNI		%	
Titular 5		DNI		%	

DATOS REXISTRAIS						
Rexistro		Finca		Tomo		Sección
Libro		Folio		Inscripción		Cargas

DATOS CATASTRAIS			
Superficie	367	Valor Catastral	
Referencia ficheiro gml			Calif. Urbaníst. S.NUCLEO RURAL TRADIC.EXISTENTE / S.N.U.ESP.PROT-FERROCARRIL

CARACTERÍSTICAS DA FINCA		
Aproveitamento actual	FOLGANZAS	Forma e configuración

DATOS CARACTERÍSTICOS DO TIPO DE OCUPACIÓN				
Tipo de afección (Total/Parcial)	Superficie orixinal (m²)	Superficie expropiada (m²)	Servidume (m²)	Ocupación temporal (m²)
PARCIAL	367	364		

LINDEIROS				
PARCELA ORIXINAL			PARCELA EXPROPIADA	
Norte	36050A03800150		Norte	36050A03800152
Sur	36050A03709101		Sur	36050A03709101
Leste	36050A03800933		Leste	36050A03800933
Oeste	36050A03800150		Oeste	36050A03800150

BENS AFECTADOS			
Descrición	Medicións	Descrición	Medicións
M2.S.NUCLEO RURAL TRADIC.EXISTENTE-FOLGANZAS	165		
M2.S.N.U.ESP.PROT-FERROCARRIL-FOLGANZAS	199		

APARTADERO FERROVIARIO EN LA PLATAFORMA LOGÍSTICO-INDUSTRIAL SALVATERRA DE MIÑO AS NEVES

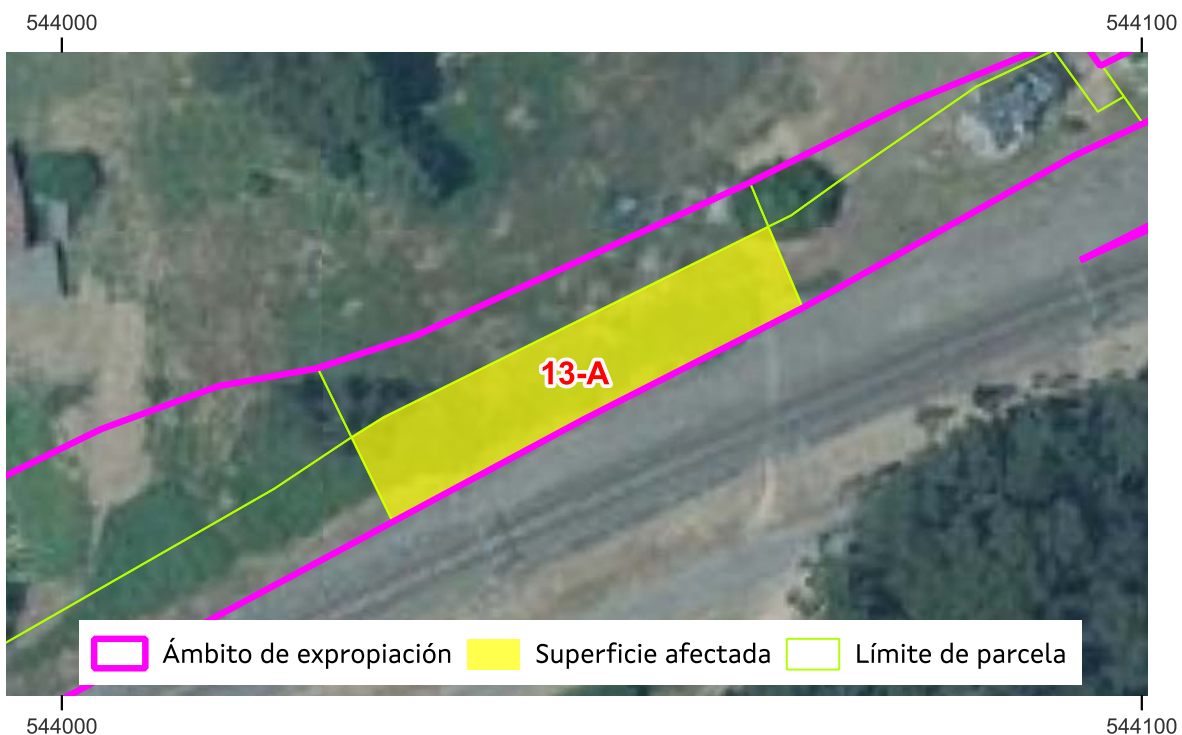
ESTADO: Aprobación inicial





**APARTADERO FERROVIARIO EN LA PLATAFORMA LOGÍSTICO-INDUSTRIAL
SALVATERRA DE MIÑO AS NEVES**

Nº ORDE	2/4	ORTOFOTO E FOTOGRAFÍAS				
13-A	DATOS CATASTRAIS					
Ref. Catastr.	36050A03800152	Políg.	038	Parc.	00152	



Sistema de coordenadas U.T.M. 29N Datum ETRS1989.

Escala 1:700



APARTADERO FERROVIARIO EN LA PLATAFORMA LOGÍSTICO-INDUSTRIAL SALVATERRA DE MIÑO AS NEVES

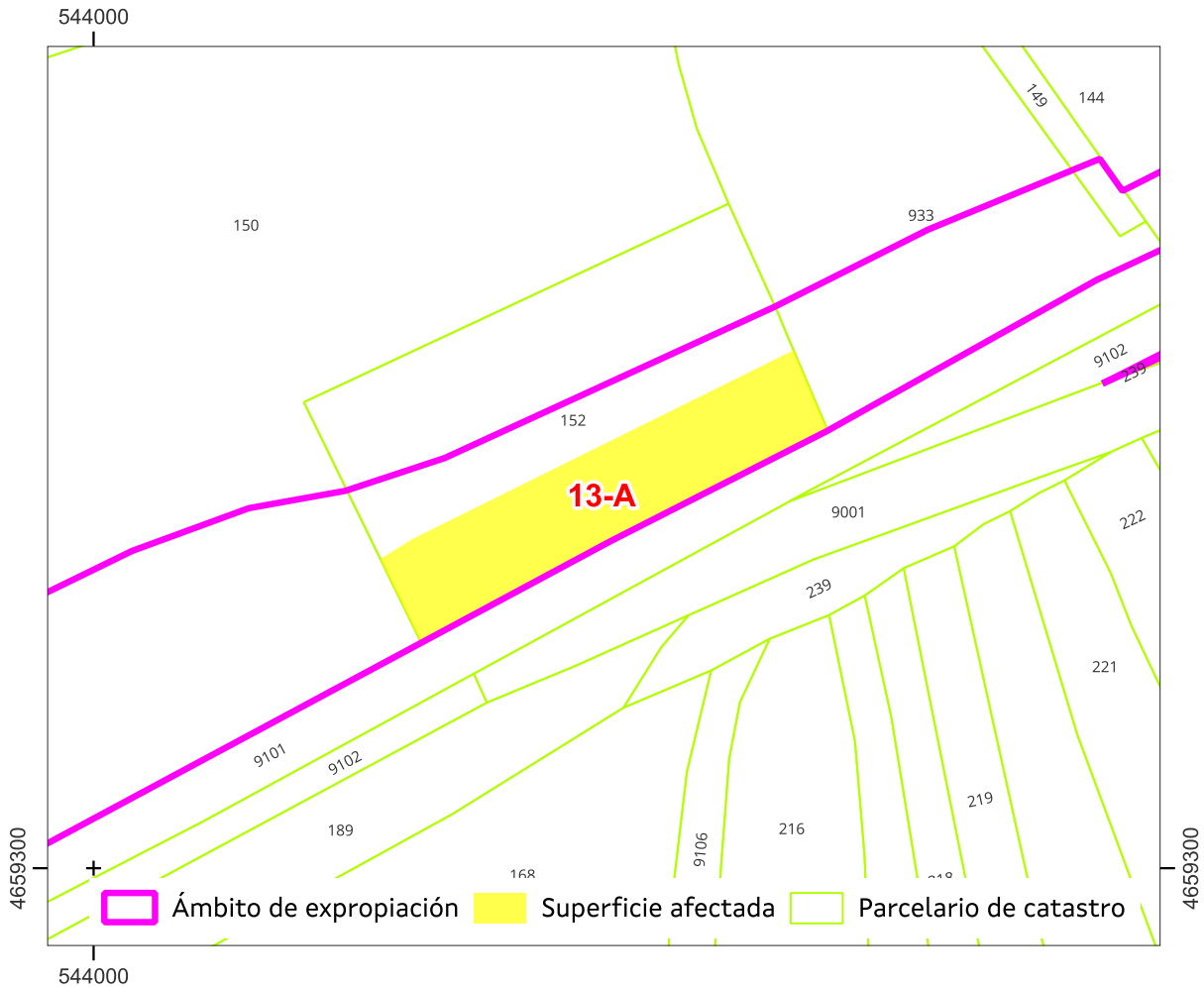
ESTADO: Aprobación inicial





**APARTADERO FERROVIARIO EN LA PLATAFORMA LOGÍSTICO-INDUSTRIAL
SALVATERRA DE MIÑO AS NEVES**

Nº ORDE	3/4	PLANO FICHA CATASTRAL			
13-A	DATOS CATASTRAIS				
Ref. Catastr.	36050A03800152	Políg.	038	Parc.	00152



Sistema de coordenadas U.T.M. 29 Norte Datum ETRS 1989.

Escala 1:700

Referencia do gml:

Administración expropiante: Instituto Galego da Vivenda e Solo

Beneficiario da expropiación: Puerto de Vigo

Data: xuño 2024

APARTADERO FERROVIARIO EN LA PLATAFORMA LOGÍSTICO-INDUSTRIAL SALVATERRA DE MIÑO AS NEVES

ESTADO: Aprobación inicial

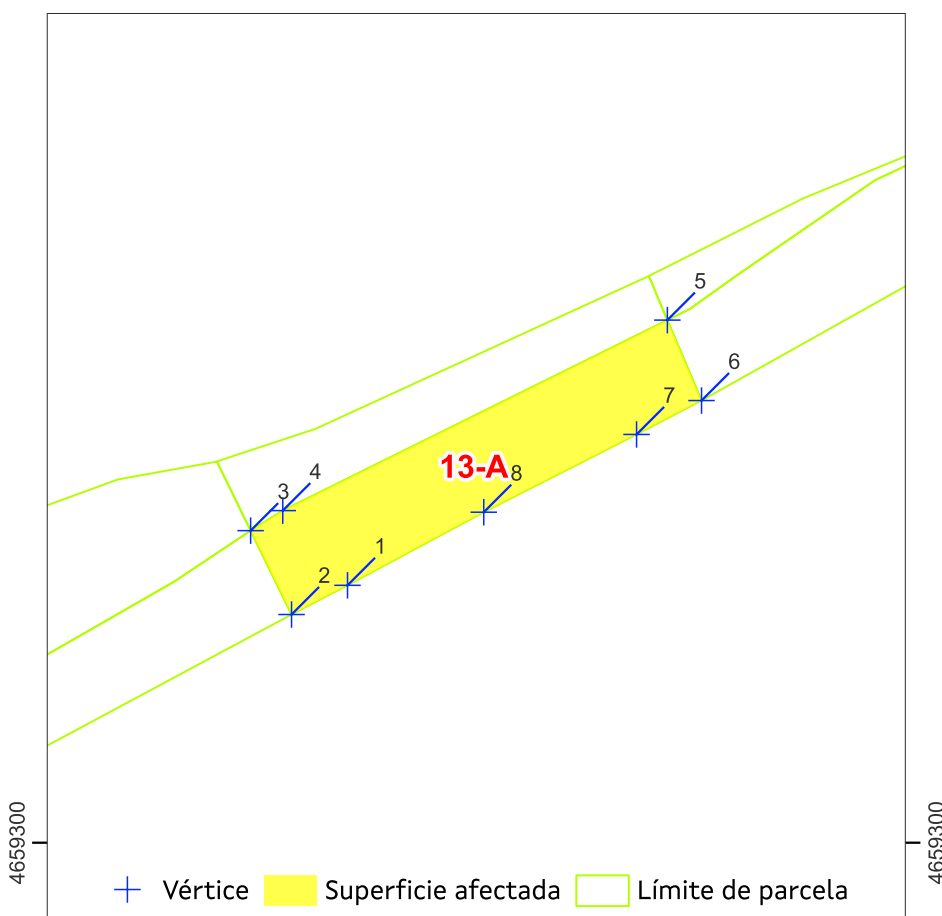




**APARTADERO FERROVIARIO EN LA PLATAFORMA LOGÍSTICO-INDUSTRIAL
SALVATERRA DE MIÑO AS NEVES**

Nº ORDE	4/4	PLANO INDIVIDUAL PARCELA			
13-A	DATOS CATASTRAIS				
Ref. Catastr.	36050A03800152	Políg.	038	Parc.	00152

PUNTO	UTM X	UTM Y
1	544.035,8	4.659.323,8
2	544.030,6	4.659.321,1
3	544.026,8	4.659.328,9
4	544.029,8	4.659.330,8
5	544.065,4	4.659.348,4
6	544.068,6	4.659.341,0
7	544.062,6	4.659.337,8
8	544.048,4	4.659.330,6



Sistema de coordenadas U.T.M. 29 Norte Datum ETRS 1989. Escala 1:700

Superficie afectada: 165

Data: xuño 2024

APARTADERO FERROVIARIO EN LA PLATAFORMA LOGÍSTICO-INDUSTRIAL SALVATERRA DE MIÑO AS NEVES

ESTADO: Aprobación inicial





**APARTADERO FERROVIARIO EN LA PLATAFORMA LOGÍSTICO-INDUSTRIAL
SALVATERRA DE MIÑO AS NEVES**

Nº ORDE	1/4	FICHA DE DATOS				
14	DATOS CATASTRAIS					
Ref. Catastr.	36050A03800933	Políg.	038	Parc.	00933	

DATOS DE TITULARES					
Nome	DESCONOCIDO	DNI		%	100,00
Enderezo				Tlf.	
OUTROS TITULARES					
Titular 2		DNI		%	
Titular 3		DNI		%	
Titular 4		DNI		%	
Titular 5		DNI		%	

DATOS REXISTRAIS						
Rexistro		Finca		Tomo		Sección
Libro		Folio		Inscripción		Cargas

DATOS CATASTRAIS					
Superficie	1.107	Valor Catastral	9.549,0 €	Calif. Urbaníst.	S.NUCLEO RURAL TRADIC.EXISTENTE
Referencia ficheiro gml					

CARACTERÍSTICAS DA FINCA		
Aproveitamento actual	FOLGANZAS	Forma e configuración

DATOS CARACTERÍSTICOS DO TIPO DE OCUPACIÓN				
Tipo de afección (Total/Parcial)	Superficie orixinal (m²)	Superficie expropiada (m²)	Servidume (m²)	Ocupación temporal (m²)
PARCIAL	1.107	75		
LINDEIROS				
PARCELA ORIXINAL			PARCELA EXPROPIADA	
Norte	36050A03800142		Norte	36050A03800933
Sur	36050A03709101		Sur	36050A03800933
Leste	36050A03800144, 36050A03800149		Leste	36050A03800149
Oeste	36050A03800152		Oeste	36050A03800152

BENS AFECTADOS			
Descrición	Medicións	Descrición	Medicións
M2.S.NUCLEO RURAL TRADIC.EXISTENTE-FOLGANZAS	75		

APARTADERO FERROVIARIO EN LA PLATAFORMA LOGÍSTICO-INDUSTRIAL SALVATERRA DE MIÑO AS NEVES
ESTADO: Aprobación inicial





APARTADERO FERROVIARIO EN LA PLATAFORMA LOGÍSTICO-INDUSTRIAL SALVATERRA DE MIÑO AS NEVES

Nº ORDE	2/4	ORTOFOTO E FOTOGRAFÍAS			
	14	DATOS CATASTRAIS			
	Ref. Catastr.	36050A03800933	Políg.	038	Parc. 00933



Sistema de coordenadas U.T.M. 29N Datum ETRS1989.

Escala 1:700



APARTADERO FERROVIARIO EN LA PLATAFORMA LOGÍSTICO-INDUSTRIAL SALVATERRA DE MIÑO AS NEVES

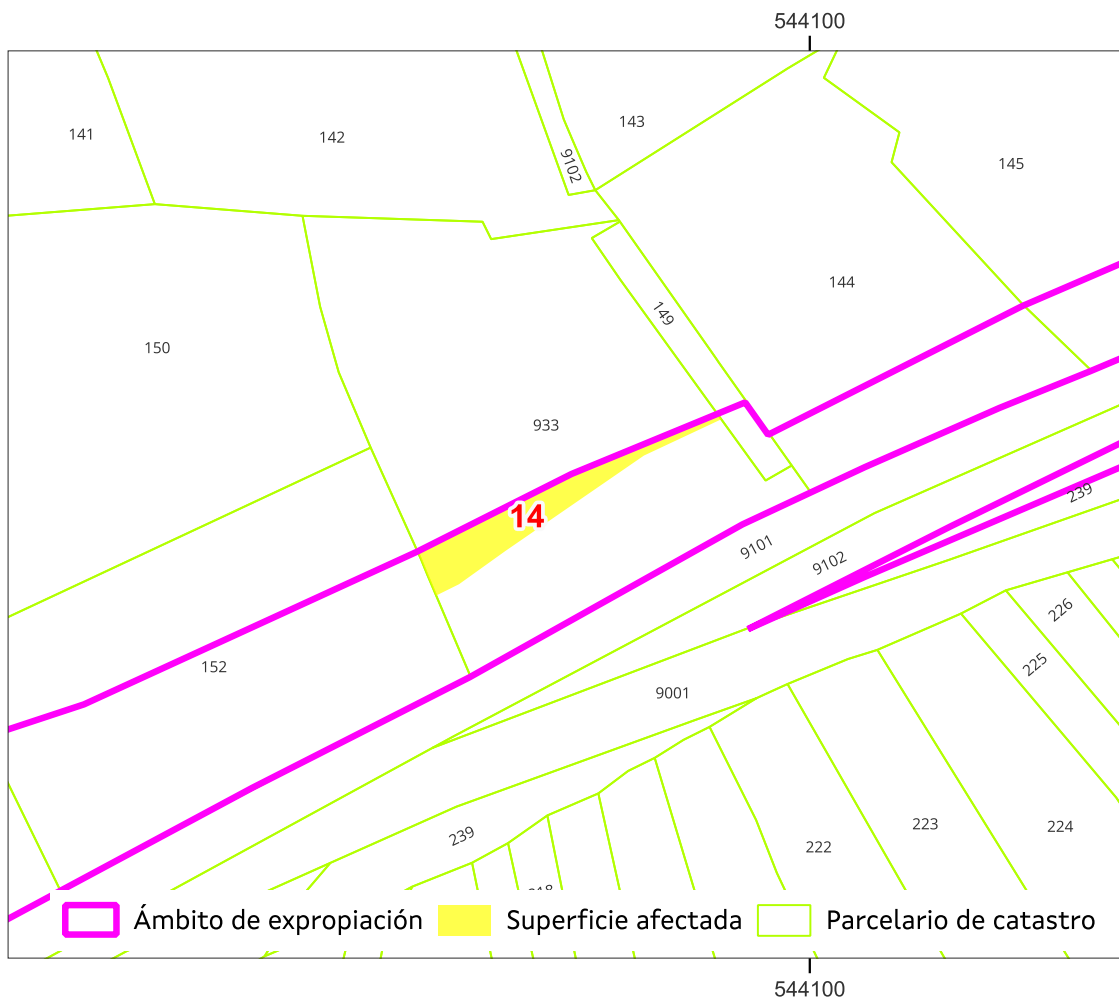
ESTADO: Aprobación inicial





**APARTADERO FERROVIARIO EN LA PLATAFORMA LOGÍSTICO-INDUSTRIAL
SALVATERRA DE MIÑO AS NEVES**

Nº ORDE	3/4	PLANO FICHA CATASTRAL				
	14	DATOS CATASTRAIS				
	Ref. Catastr.	36050A03800933	Políg.	038	Parc.	00933



Sistema de coordenadas U.T.M. 29 Norte Datum ETRS 1989.

Escala 1:700

Referencia do gml:

Administración expropiante: Instituto Galego da Vivenda e Solo

Beneficiario da expropiación: Puerto de Vigo

Data: xuño 2024

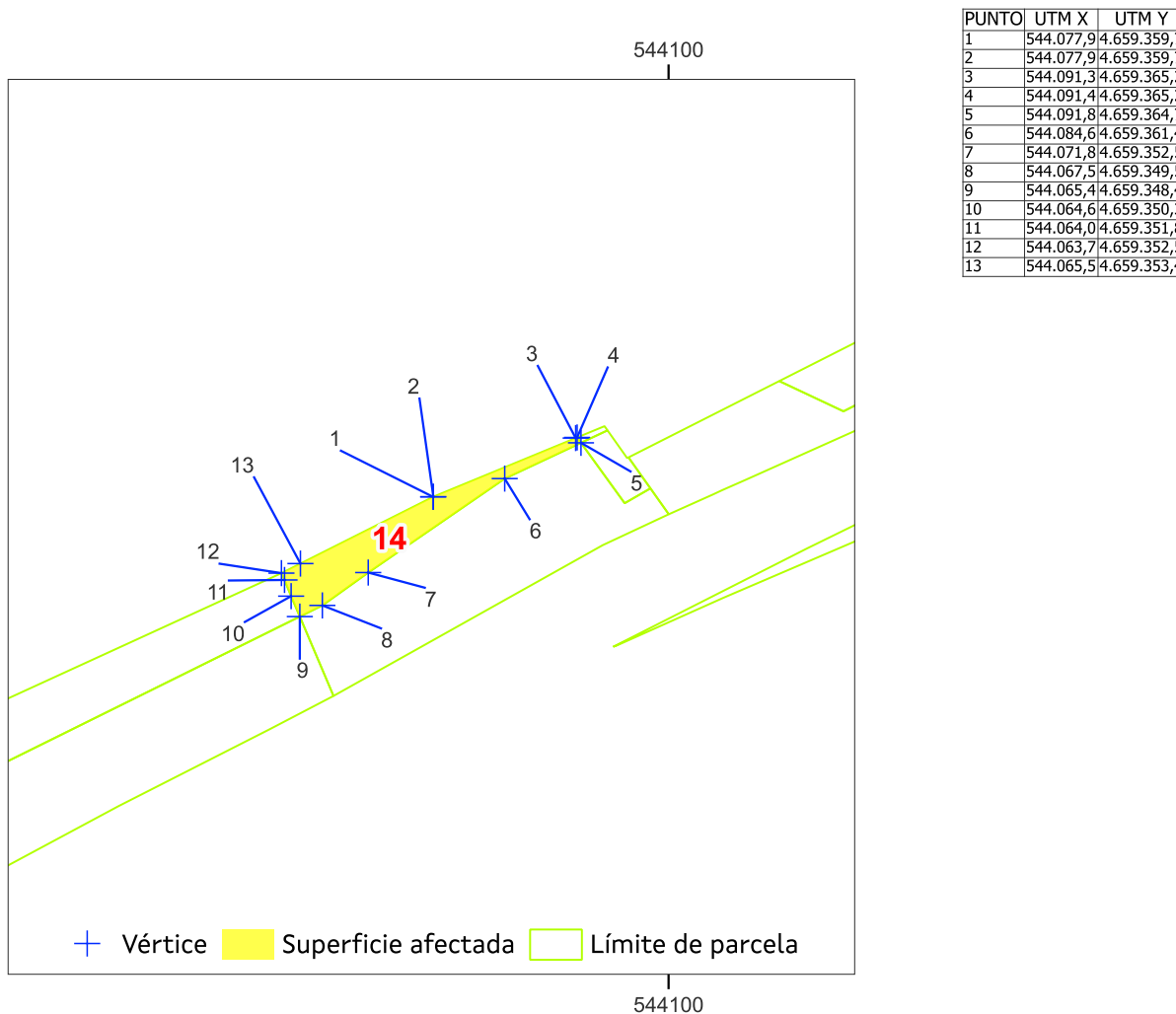
APARTADERO FERROVIARIO EN LA PLATAFORMA LOGÍSTICO-INDUSTRIAL SALVATERRA DE MIÑO AS NEVES

ESTADO: Aprobación inicial



**APARTADERO FERROVIARIO EN LA PLATAFORMA LOGÍSTICO-INDUSTRIAL
SALVATERRA DE MIÑO AS NEVES**

Nº ORDE	4/4	PLANO INDIVIDUAL PARCELA			
14	DATOS CATASTRAIS				
Ref. Catastr.	36050A03800933	Políg.	038	Parc.	00933



Sistema de coordenadas U.T.M. 29 Norte Datum ETRS 1989. Escala 1:700

Superficie afectada: 75

Data: xuño 2024

APARTADERO FERROVIARIO EN LA PLATAFORMA LOGÍSTICO-INDUSTRIAL SALVATERRA DE MIÑO AS NEVES
ESTADO: Aprobación inicial





**APARTADERO FERROVIARIO EN LA PLATAFORMA LOGÍSTICO-INDUSTRIAL
SALVATERRA DE MIÑO AS NEVES**

Nº ORDE	1/4	FICHA DE DATOS			
14-A	DATOS CATASTRAIS				
Ref. Catastr.	36050A03800933	Políg.	038	Parc.	00933

DATOS DE TITULARES					
Nome	ADMINISTRADOR INFRAEST. FERROV	DNI	****1660*	%	100,00
Enderezo					Tlf.
OUTROS TITULARES					
Titular 2		DNI		%	
Titular 3		DNI		%	
Titular 4		DNI		%	
Titular 5		DNI		%	

DATOS REXISTRAIS						
Rexistro		Finca		Tomo		Sección
Libro		Folio		Inscripción		Cargas

DATOS CATASTRAIS			
Superficie	299	Valor Catastral	
Referencia ficheiro gml			Calif. Urbaníst. S.NUCLEO RURAL TRADIC.EXISTENTE / S.N.U.ESP.PROT-FERROCARRIL

CARACTERÍSTICAS DA FINCA		
Aproveitamento actual	FOLGANZAS	Forma e configuración

DATOS CARACTERÍSTICOS DO TIPO DE OCUPACIÓN				
Tipo de afección (Total/Parcial)	Superficie orixinal (m²)	Superficie expropiada (m²)	Servidume (m²)	Ocupación temporal (m²)
TOTAL	299	299		

LINDEIROS				
PARCELA ORIXINAL			PARCELA EXPROPIADA	
Norte	36050A03800142		Norte	36050A03800933
Sur	36050A03709101		Sur	36050A03709001
Leste	36050A03800144, 36050A03800149		Leste	36050A03800144, 36050A03800149
Oeste	36050A03800152		Oeste	36050A03800152

BENS AFECTADOS			
Descrición	Medicións	Descrición	Medicións
M2.S.NUCLEO RURAL TRADIC.EXISTENTE-FOLGANZAS	159		
M2.S.N.U.ESP.PROT-FERROCARRIL-FOLGANZAS	140		

APARTADERO FERROVIARIO EN LA PLATAFORMA LOGÍSTICO-INDUSTRIAL SALVATERRA DE MIÑO AS NEVES

ESTADO: Aprobación inicial





**APARTADERO FERROVIARIO EN LA PLATAFORMA LOGÍSTICO-INDUSTRIAL
SALVATERRA DE MIÑO AS NEVES**

Nº ORDE	2/4	ORTOFOTO E FOTOGRAFIAS			
14-A	DATOS CATASTRAIS				
Ref. Catastr.	36050A03800933	Políg.	038	Parc.	00933



Sistema de coordenadas U.T.M. 29N Datum ETRS1989.

Escala 1:700



APARTADERO FERROVIARIO EN LA PLATAFORMA LOGÍSTICO-INDUSTRIAL SALVATERRA DE MIÑO AS NEVES

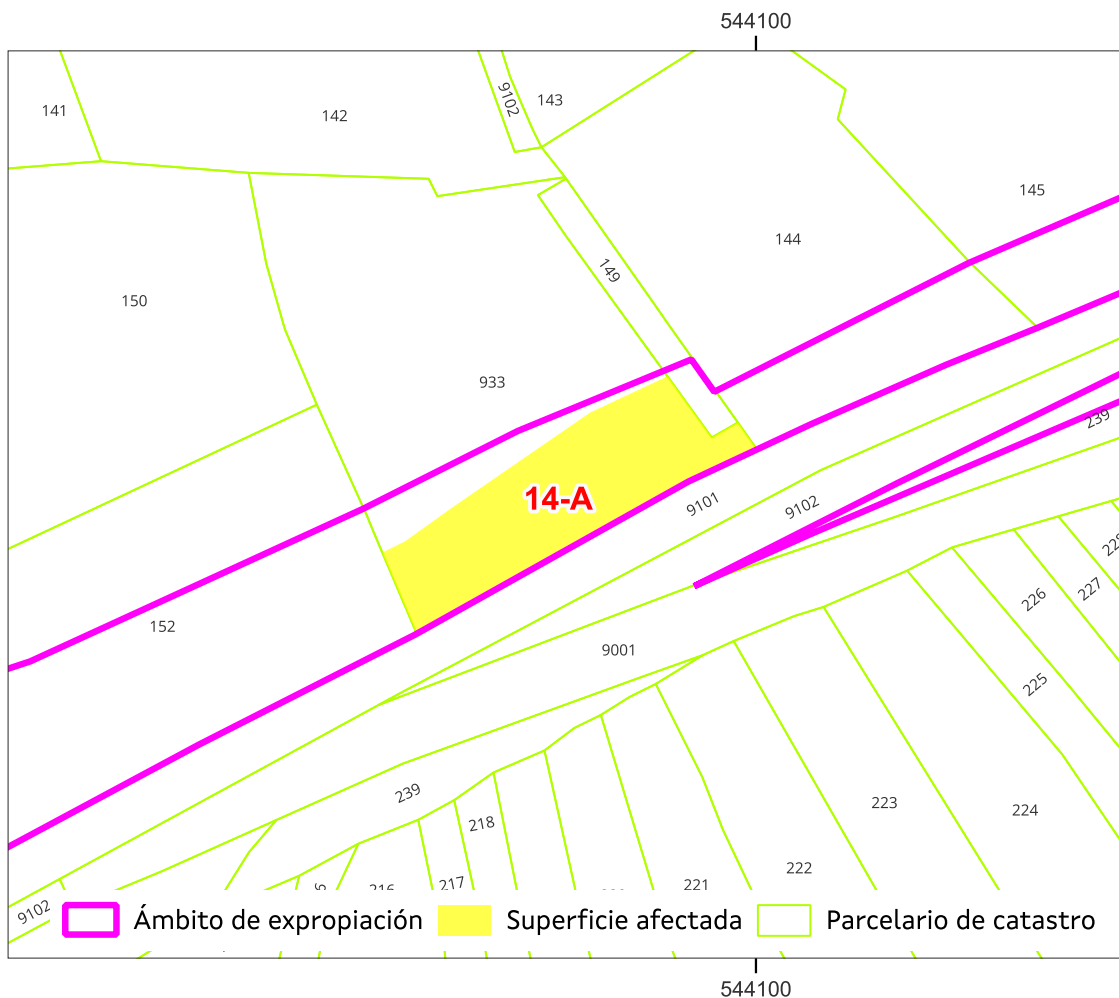
ESTADO: Aprobación inicial





**APARTADERO FERROVIARIO EN LA PLATAFORMA LOGÍSTICO-INDUSTRIAL
SALVATERRA DE MIÑO AS NEVES**

Nº ORDE	3/4	PLANO FICHA CATASTRAL			
14-A	DATOS CATASTRAIS				
Ref. Catastr.	36050A03800933	Políg.	038	Parc.	00933



Sistema de coordenadas U.T.M. 29 Norte Datum ETRS 1989.

Escala 1:700

Referencia do gml:

Administración expropiante: Instituto Galego da Vivenda e Solo

Beneficiario da expropiación: Puerto de Vigo

Data: xuño 2024

APARTADERO FERROVIARIO EN LA PLATAFORMA LOGÍSTICO-INDUSTRIAL SALVATERRA DE MIÑO AS NEVES

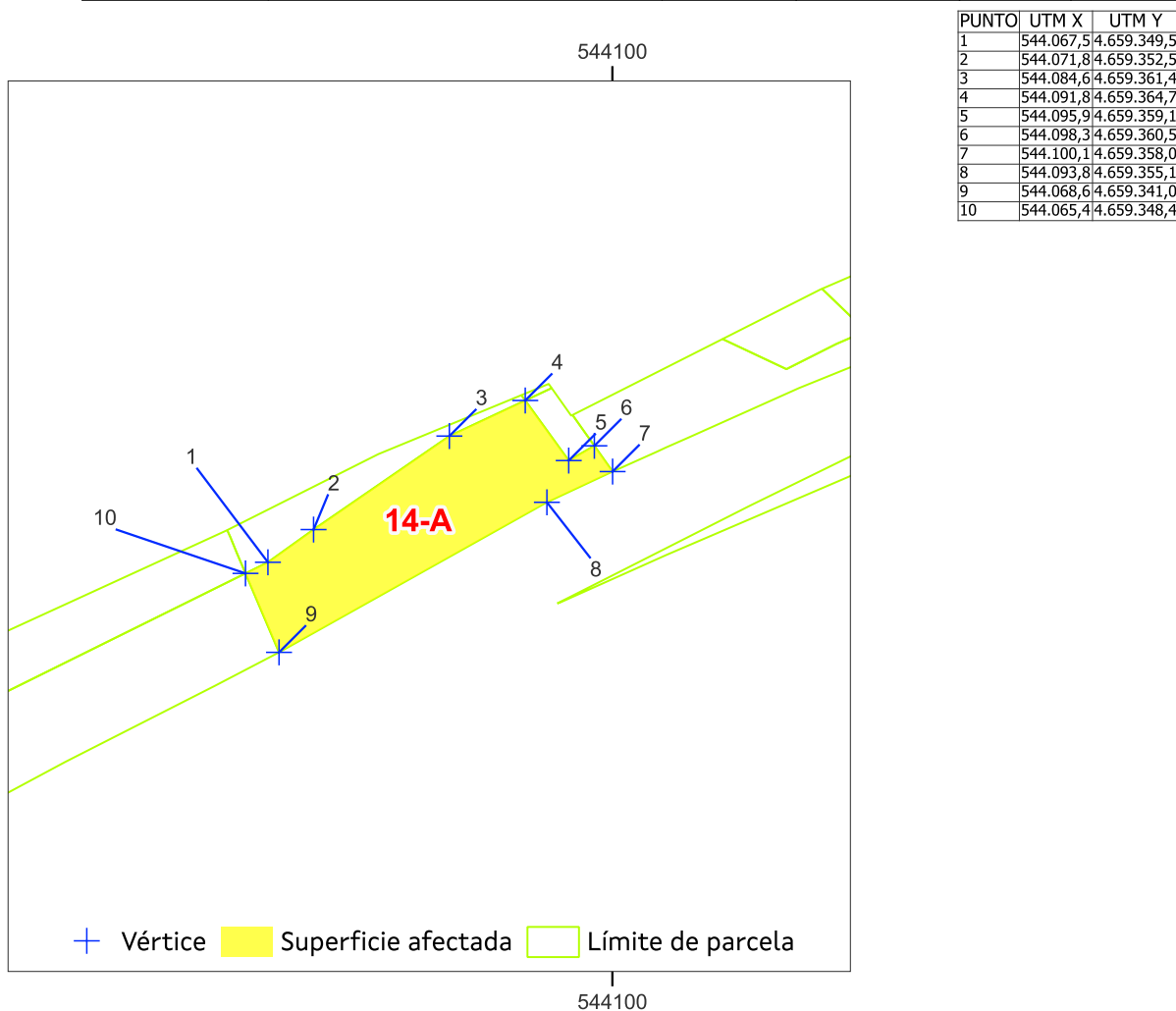
ESTADO: Aprobación inicial





**APARTADERO FERROVIARIO EN LA PLATAFORMA LOGÍSTICO-INDUSTRIAL
SALVATERRA DE MIÑO AS NEVES**

Nº ORDE	4/4	PLANO INDIVIDUAL PARCELA			
14-A	DATOS CATASTRAIS				
Ref. Catastr.	36050A03800933	Políg.	038	Parc.	00933



Sistema de coordenadas U.T.M. 29 Norte Datum ETRS 1989. Escala 1:700

Superficie afectada: 159

Data: xuño 2024

APARTADERO FERROVIARIO EN LA PLATAFORMA LOGÍSTICO-INDUSTRIAL SALVATERRA DE MIÑO AS NEVES

ESTADO: Aprobación inicial





**APARTADERO FERROVIARIO EN LA PLATAFORMA LOGÍSTICO-INDUSTRIAL
SALVATERRA DE MIÑO AS NEVES**

Nº ORDE	1/4	FICHA DE DATOS				
15	DATOS CATASTRAIS					
Ref. Catastr.	36050A03800149	Políg.	038	Parc.	00149	

DATOS DE TITULARES					
Nome	GONZALEZ GONZALEZ, CANDIDA	DNI		%	100,00
Enderezo				Tlf.	
OUTROS TITULARES					
Titular 2		DNI		%	
Titular 3		DNI		%	
Titular 4		DNI		%	
Titular 5		DNI		%	

DATOS REXISTRAIS						
Rexistro		Finca		Tomo		Sección
Libro		Folio		Inscripción		Cargas

DATOS CATASTRAIS					
Superficie	81	Valor Catastral	486,0 €	Calif. Urbaníst.	S.NUCLEO RURAL TRADIC.EXISTENTE
Referencia ficheiro gml					

CARACTERÍSTICAS DA FINCA		
Aproveitamento actual	FOLGANZAS	Forma e configuración

DATOS CARACTERÍSTICOS DO TIPO DE OCUPACIÓN				
Tipo de afección (Total/Parcial)	Superficie orixinal (m²)	Superficie expropiada (m²)	Servidume (m²)	Ocupación temporal (m²)
PARCIAL	81	2		
LINDEIROS				
PARCELA ORIXINAL			PARCELA EXPROPIADA	
Norte	36050A03800144, 36050A03800933		Norte	36050A03800149
Sur	36050A03800933		Sur	36050A03800149
Leste	36050A03800144		Leste	36050A03800144, 36050A03800149
Oeste	36050A03800933		Oeste	36050A03800933

BENS AFECTADOS			
Descrición	Medicións	Descrición	Medicións
M2.S.NUCLEO RURAL TRADIC.EXISTENTE-FOLGANZAS	2		

APARTADERO FERROVIARIO EN LA PLATAFORMA LOGÍSTICO-INDUSTRIAL SALVATERRA DE MIÑO AS NEVES
ESTADO: Aprobación inicial





**APARTADERO FERROVIARIO EN LA PLATAFORMA LOGÍSTICO-INDUSTRIAL
SALVATERRA DE MIÑO AS NEVES**

Nº ORDE	2/4	ORTOFOTO E FOTOGRAFÍAS				
	15	DATOS CATASTRAIS				
	Ref. Catastr.	36050A03800149	Políg.	038	Parc.	00149



Sistema de coordenadas U.T.M. 29N Datum ETRS1989.

Escala 1:700



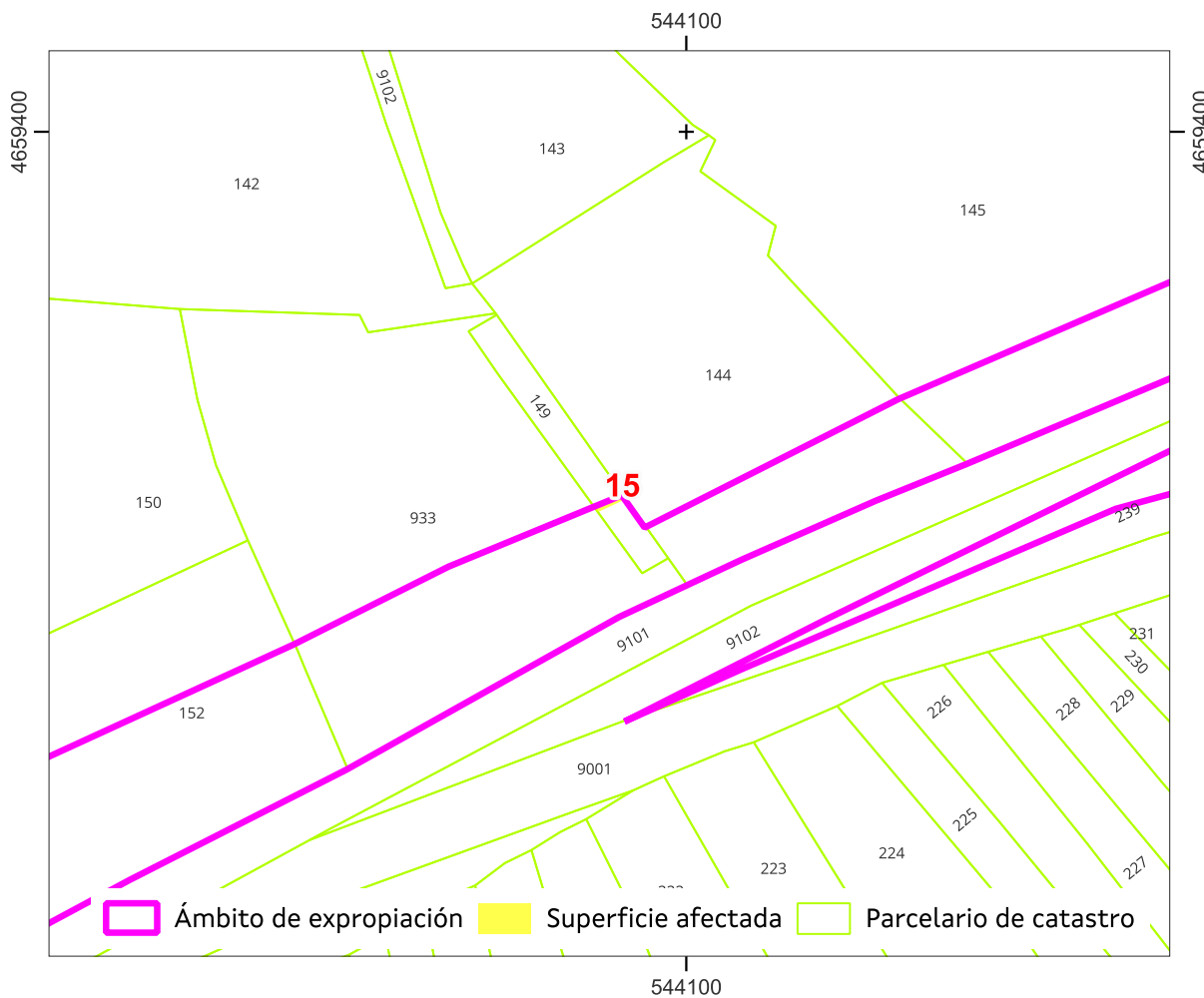
APARTADERO FERROVIARIO EN LA PLATAFORMA LOGÍSTICO-INDUSTRIAL SALVATERRA DE MIÑO AS NEVES

ESTADO: Aprobación inicial



APARTADERO FERROVIARIO EN LA PLATAFORMA LOGÍSTICO-INDUSTRIAL SALVATERRA DE MIÑO AS NEVES

Nº ORDE	3/4	PLANO FICHA CATASTRAL				
	15	DATOS CATASTRAIS				
	Ref. Catastr.	36050A03800149	Políg.	038	Parc.	00149



Sistema de coordenadas U.T.M. 29 Norte Datum ETRS 1989.

Escala 1:700

Referencia do gml:

Administración expropiante: Instituto Galego da Vivenda e Solo

Beneficiario da expropiación: Puerto de Vigo

Data: xuño 2024

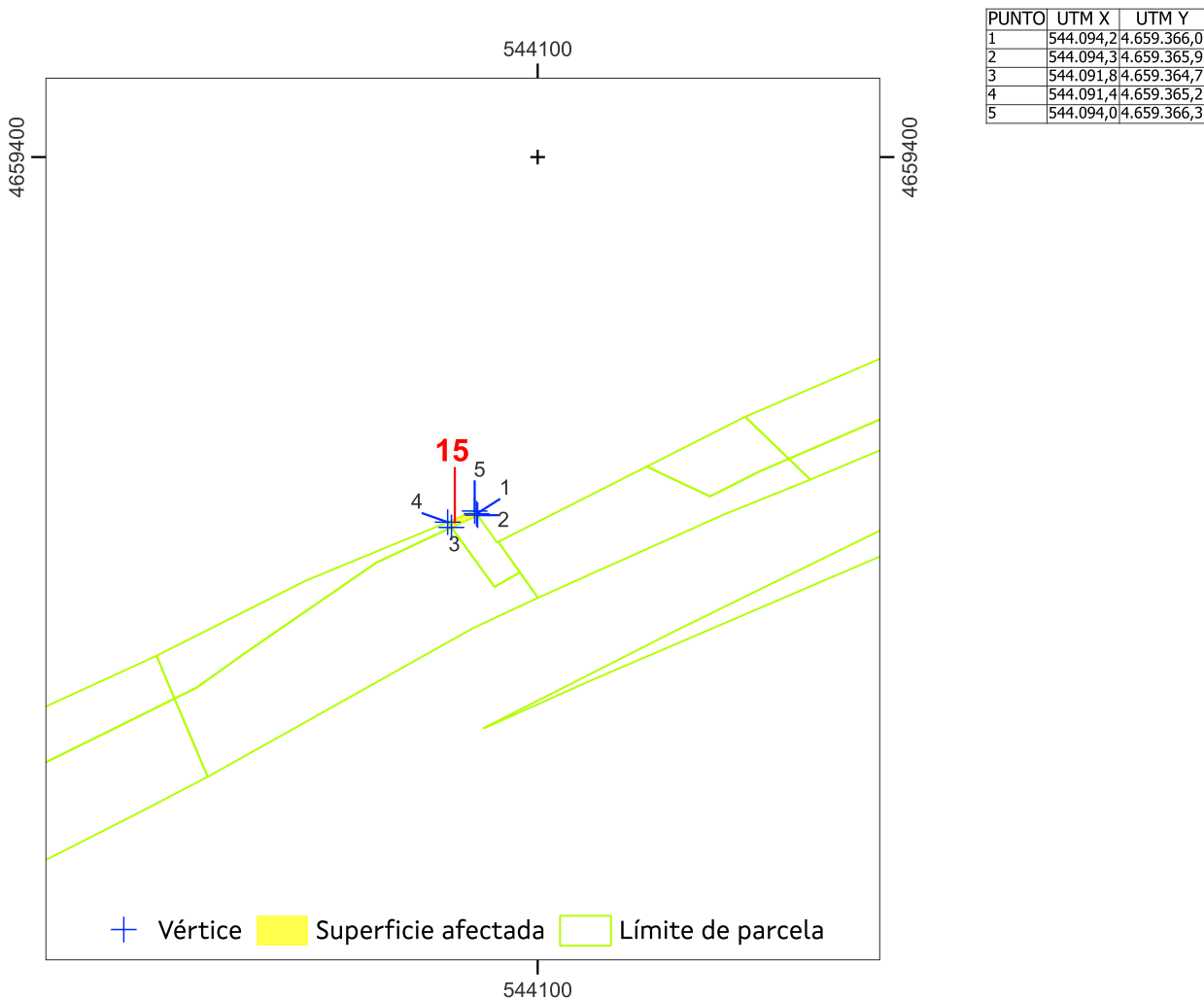
APARTADERO FERROVIARIO EN LA PLATAFORMA LOGÍSTICO-INDUSTRIAL SALVATERRA DE MIÑO AS NEVES

ESTADO: Aprobación inicial



**APARTADERO FERROVIARIO EN LA PLATAFORMA LOGÍSTICO-INDUSTRIAL
SALVATERRA DE MIÑO AS NEVES**

Nº ORDE	4/4	PLANO INDIVIDUAL PARCELA			
15	DATOS CATASTRAIS				
Ref. Catastr.	36050A03800149	Políg.	038	Parc.	00149



Sistema de coordenadas U.T.M. 29 Norte Datum ETRS 1989. Escala 1:700

Superficie afectada: 2

Data: xuño 2024

APARTADERO FERROVIARIO EN LA PLATAFORMA LOGÍSTICO-INDUSTRIAL SALVATERRA DE MIÑO AS NEVES

ESTADO: Aprobación inicial





**APARTADERO FERROVIARIO EN LA PLATAFORMA LOGÍSTICO-INDUSTRIAL
SALVATERRA DE MIÑO AS NEVES**

Nº ORDE	1/4	FICHA DE DATOS			
15-A	DATOS CATASTRAIS				
Ref. Catastr.	36050A03800149	Políg.	038	Parc.	00149

DATOS DE TITULARES					
Nome	ADMINISTRADOR INFRAEST. FERROV	DNI	****1660*	%	100,00
Enderezo					Tlf.
OUTROS TITULARES					
Titular 2		DNI		%	
Titular 3		DNI		%	
Titular 4		DNI		%	
Titular 5		DNI		%	

DATOS REXISTRAIS						
Rexistro		Finca		Tomo		Sección
Libro		Folio		Inscripción		Cargas

DATOS CATASTRAIS			
Superficie	19	Valor Catastral	
Referencia ficheiro gml			Calif. Urbaníst. S.NUCLEO RURAL TRADIC.EXISTENTE / S.N.U.ESP.PROT-FERROCARRIL

CARACTERÍSTICAS DA FINCA		
Aproveitamento actual	FOLGANZAS	Forma e configuración

DATOS CARACTERÍSTICOS DO TIPO DE OCUPACIÓN				
Tipo de afección (Total/Parcial)	Superficie orixinal (m²)	Superficie expropiada (m²)	Servidume (m²)	Ocupación temporal (m²)
TOTAL	19	19		

LINDEIROS				
PARCELA ORIXINAL			PARCELA EXPROPIADA	
Norte	36050A03800144, 36050A03800933		Norte	36050A03800149
Sur	36050A03800933		Sur	36050A03800933
Leste	36050A03800144		Leste	36050A03800144
Oeste	36050A03800933		Oeste	36050A03800933

BENS AFECTADOS			
Descrición	Medicións	Descrición	Medicións
M2.S.NUCLEO RURAL TRADIC.EXISTENTE-FOLGANZAS	18		
M2.S.N.U.ESP.PROT-FERROCARRIL-FOLGANZAS	1		

APARTADERO FERROVIARIO EN LA PLATAFORMA LOGÍSTICO-INDUSTRIAL SALVATERRA DE MIÑO AS NEVES
ESTADO: Aprobación inicial





**APARTADERO FERROVIARIO EN LA PLATAFORMA LOGÍSTICO-INDUSTRIAL
SALVATERRA DE MIÑO AS NEVES**

Nº ORDE	2/4	ORTOFOTO E FOTOGRAFIAS			
15-A	DATOS CATASTRAIS				
Ref. Catastr.	36050A03800149	Políg.	038	Parc.	00149



Sistema de coordenadas U.T.M. 29N Datum ETRS1989.

Escala 1:700



APARTADERO FERROVIARIO EN LA PLATAFORMA LOGÍSTICO-INDUSTRIAL SALVATERRA DE MIÑO AS NEVES

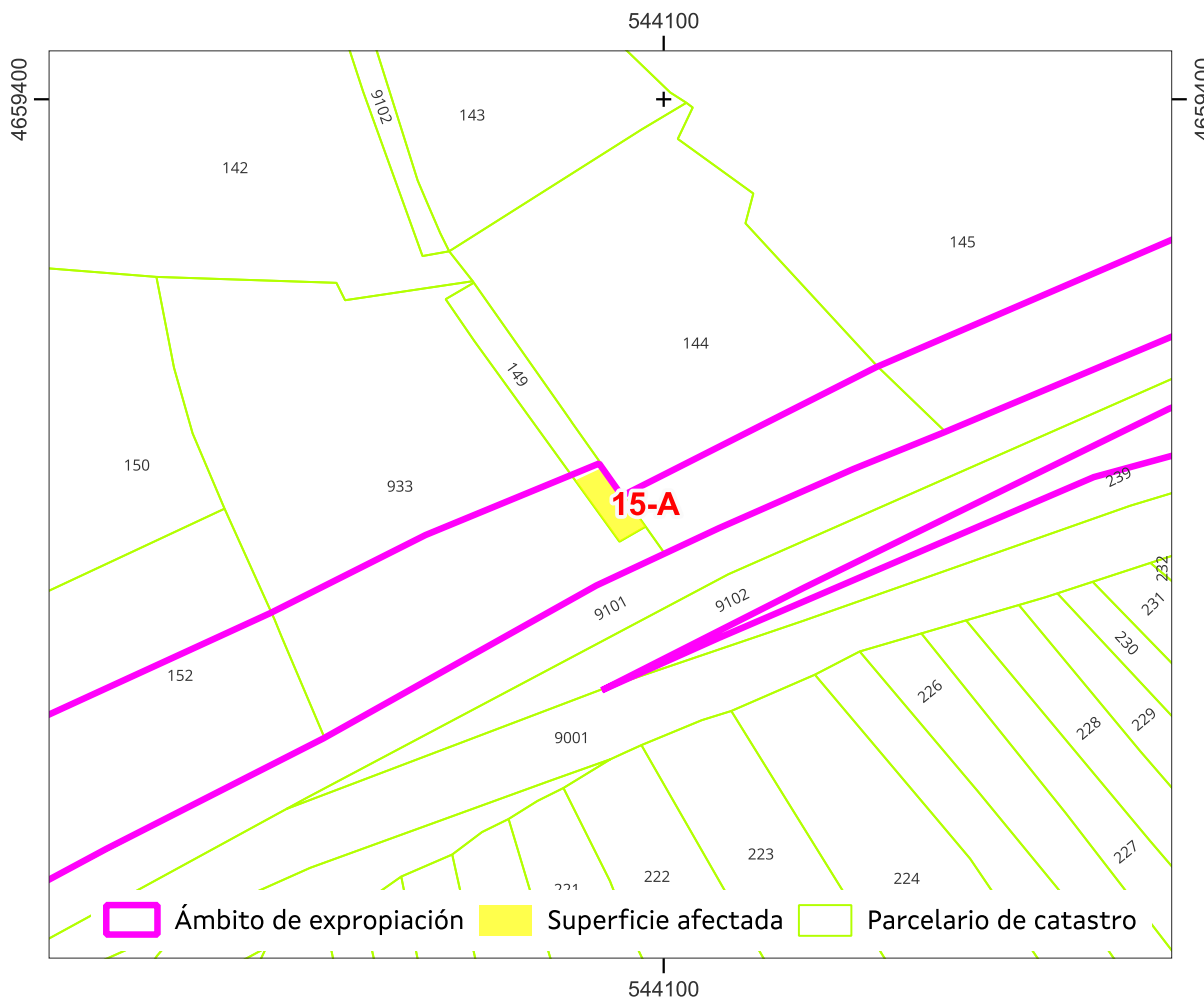
ESTADO: Aprobación inicial





**APARTADERO FERROVIARIO EN LA PLATAFORMA LOGÍSTICO-INDUSTRIAL
SALVATERRA DE MIÑO AS NEVES**

Nº ORDE	3/4	PLANO FICHA CATASTRAL			
15-A	DATOS CATASTRAIS				
Ref. Catastr.	36050A03800149	Políg.	038	Parc.	00149



Sistema de coordenadas U.T.M. 29 Norte Datum ETRS 1989.

Escala 1:700

Referencia do gml:

Administración expropiante: Instituto Galego da Vivenda e Solo

Beneficiario da expropiación: Puerto de Vigo

Data: xuño 2024

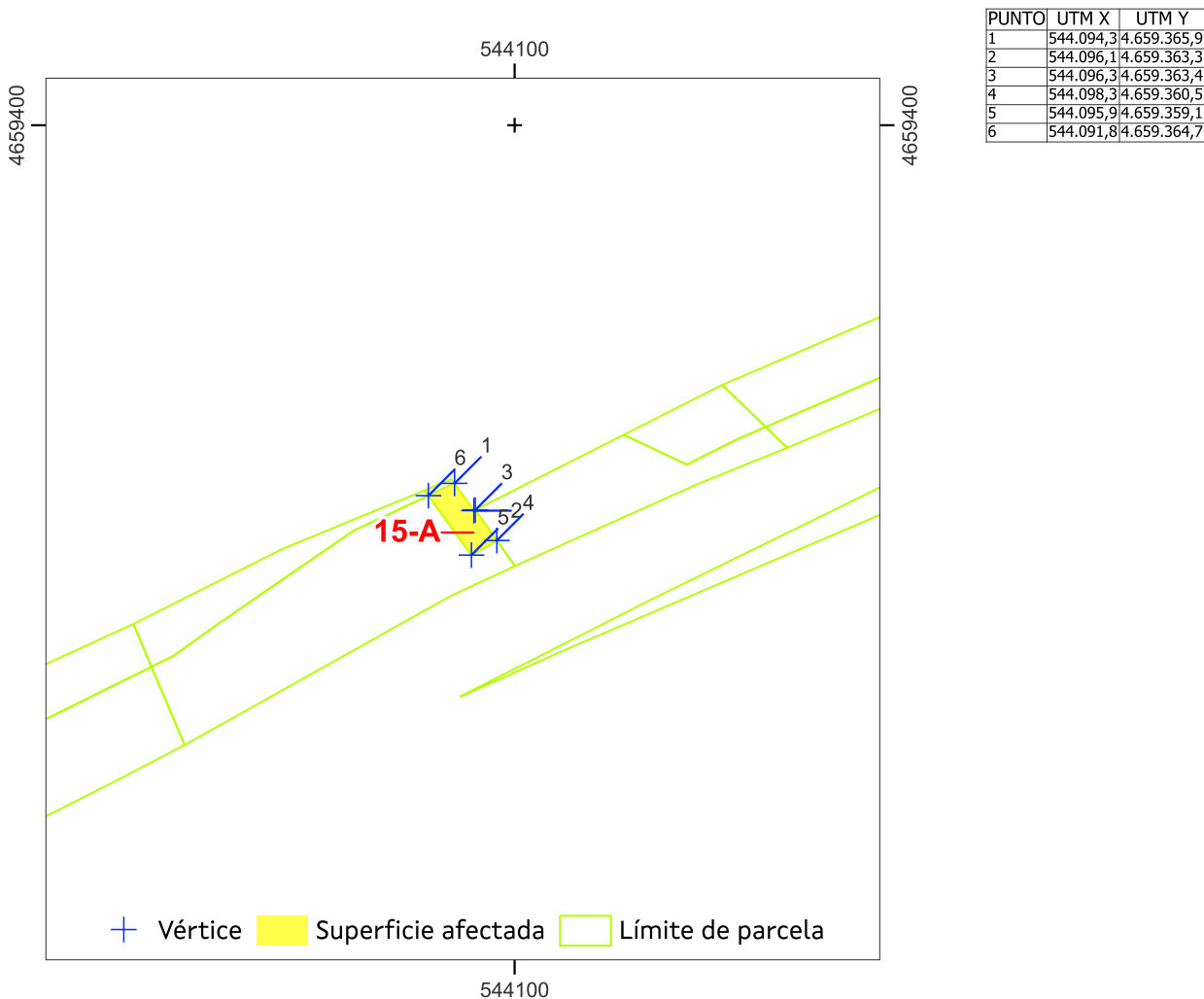
APARTADERO FERROVIARIO EN LA PLATAFORMA LOGÍSTICO-INDUSTRIAL SALVATERRA DE MIÑO AS NEVES

ESTADO: Aprobación inicial



**APARTADERO FERROVIARIO EN LA PLATAFORMA LOGÍSTICO-INDUSTRIAL
SALVATERRA DE MIÑO AS NEVES**

Nº ORDE	4/4	PLANO INDIVIDUAL PARCELA			
15-A	DATOS CATASTRAIS				
Ref. Catastr.	36050A03800149	Políg.	038	Parc.	00149



Sistema de coordenadas U.T.M. 29 Norte Datum ETRS 1989. Escala 1:700

Superficie afectada: 18

Data: xuño 2024

APARTADERO FERROVIARIO EN LA PLATAFORMA LOGÍSTICO-INDUSTRIAL SALVATERRA DE MIÑO AS NEVES
ESTADO: Aprobación inicial

CVE: LijSKyEFrr18
Verificación: <https://sede.xunta.gal/cve>





**APARTADERO FERROVIARIO EN LA PLATAFORMA LOGÍSTICO-INDUSTRIAL
SALVATERRA DE MIÑO AS NEVES**

Nº ORDE	1/4	FICHA DE DATOS			
16	DATOS CATASTRAIS				
Ref. Catastr.	36050A03800144	Políg.	038	Parc.	00144

DATOS DE TITULARES					
Nome	CALVIÑO MERINO, ANTONIO E 1 MAIS	DNI	***6721**	%	50,00
Enderezo					Tlf.
OUTROS TITULARES					
Titular 2	FERNANDEZ LAGO JOSEFA	DNI	***2820**	%	50,00
Titular 3		DNI		%	
Titular 4		DNI		%	
Titular 5		DNI		%	

DATOS REXISTRAS						
Rexistro		Finca		Tomo		Sección
Libro		Folio		Inscripción		Cargas

DATOS CATASTRAIS					
Superficie	913	Valor Catastral	53.292,2 €	Calif. Urbaníst.	S.NUCLEO RURAL TRADIC.EXISTENTE / S.N.U.ESP.PROT-FERROCARRIL
Referencia ficheiro gml					

CARACTERÍSTICAS DA FINCA		
Aproveitamento actual	HORTA	Forma e configuración

DATOS CARACTERÍSTICOS DO TIPO DE OCUPACIÓN				
Tipo de afección (Total/Parcial)	Superficie orixinal (m²)	Superficie expropiada (m²)	Servidume (m²)	Ocupación temporal (m²)
PARCIAL	913	50		
LINDEIROS				
PARCELA ORIXINAL			PARCELA EXPROPIADA	
Norte	36050A03800143, 36050A03800145		Norte	36050A03800144, 36050A03800145
Sur	36050A03709101		Sur	36050A03800144
Leste	36050A03800145		Leste	36050A03800145
Oeste	36050A03800149, 36050A03800933		Oeste	36050A03800144

BENS AFECTADOS			
Descrición	Medicións	Descrición	Medicións
M2.S.NUCLEO RURAL TRADIC.EXISTENTE-HORTA	29	M2.EMPARRADO (INCLUIDA ESTRUCTURA)	28
M2.S.N.U.ESP.PROT-FERROCARRIL-HORTA	21	UD.PLANTA DE VIDE	13
ML.MAIA DE ARAME (1,80 m)	11		
M3.MURO DE FORMIGON E P.P.CIMENTACION	0.8		
UD.COLUMNNA DE PEDRA (2 m)	2		

APARTADERO FERROVIARIO EN LA PLATAFORMA LOGÍSTICO-INDUSTRIAL SALVATERRA DE MIÑO AS NEVES
ESTADO: Aprobación inicial





**APARTADERO FERROVIARIO EN LA PLATAFORMA LOGÍSTICO-INDUSTRIAL
SALVATERRA DE MIÑO AS NEVES**

Nº ORDE	2/4	ORTOFOTO E FOTOGRAFÍAS				
	16	DATOS CATASTRAIS				
	Ref. Catastr.	36050A03800144	Políg.	038	Parc.	00144



Sistema de coordenadas U.T.M. 29N Datum ETRS1989.

Escala 1:700



APARTADERO FERROVIARIO EN LA PLATAFORMA LOGÍSTICO-INDUSTRIAL SALVATERRA DE MIÑO AS NEVES

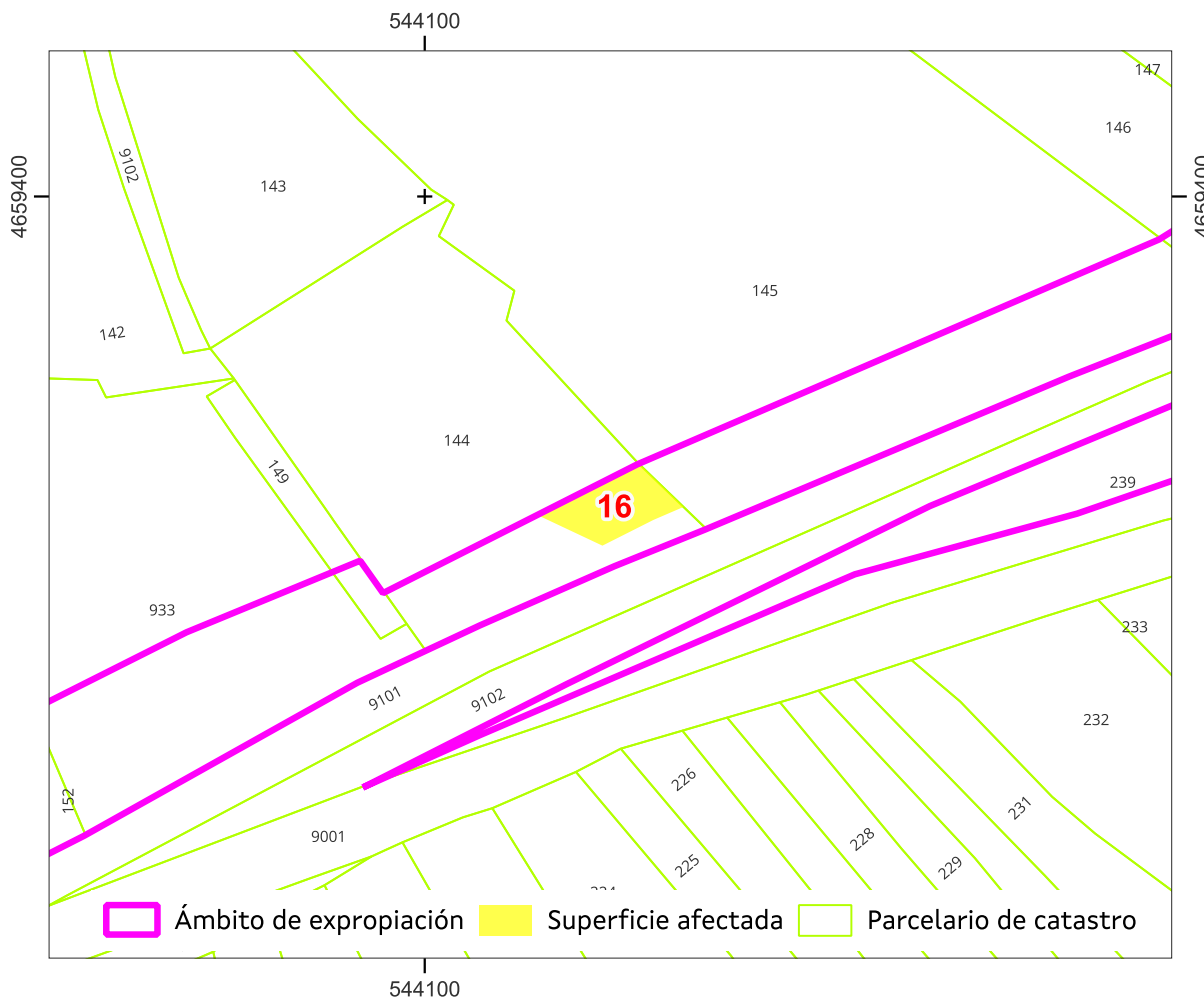
ESTADO: Aprobación inicial





**APARTADERO FERROVIARIO EN LA PLATAFORMA LOGÍSTICO-INDUSTRIAL
SALVATERRA DE MIÑO AS NEVES**

Nº ORDE	3/4	PLANO FICHA CATASTRAL			
16	DATOS CATASTRAIS				
Ref. Catastr.	36050A03800144	Políg.	038	Parc.	00144



Sistema de coordenadas U.T.M. 29 Norte Datum ETRS 1989.

Escala 1:700

Referencia do gml:

Administración expropiante: Instituto Galego da Vivenda e Solo

Beneficiario da expropiación: Puerto de Vigo

Data: xuño 2024

APARTADERO FERROVIARIO EN LA PLATAFORMA LOGÍSTICO-INDUSTRIAL SALVATERRA DE MIÑO AS NEVES

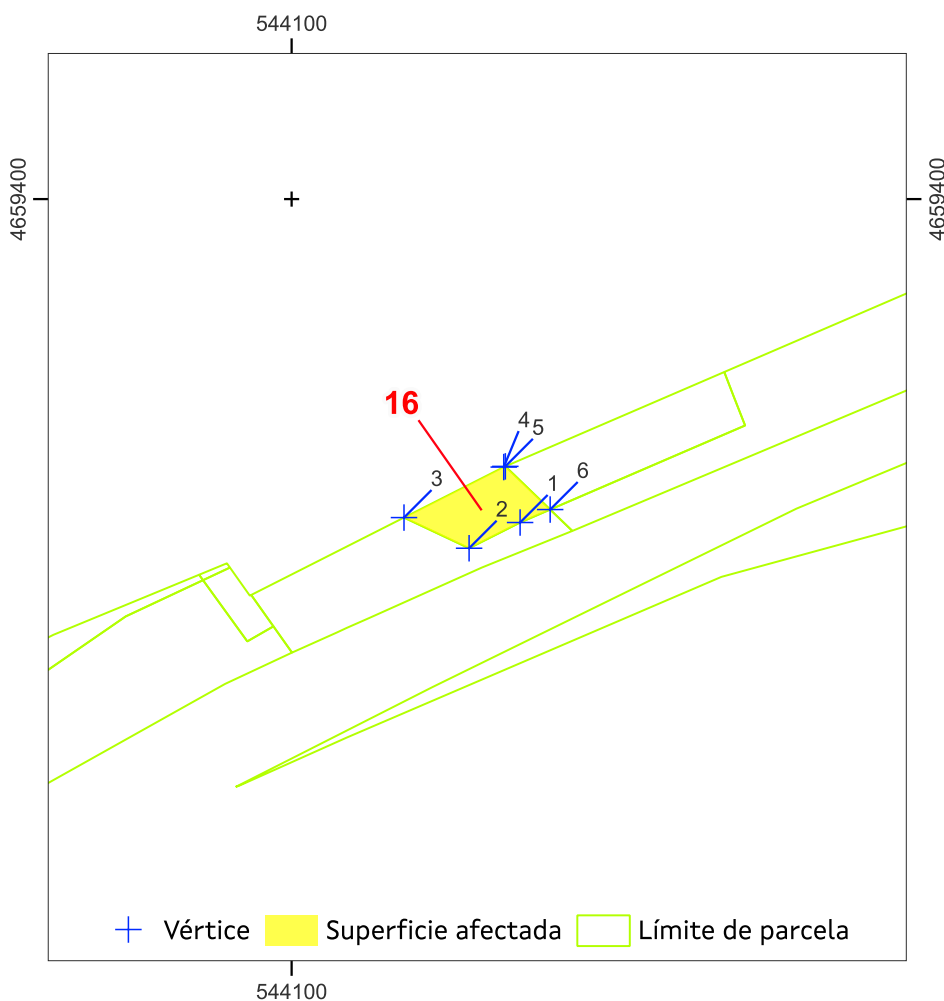
ESTADO: Aprobación inicial



**APARTADERO FERROVIARIO EN LA PLATAFORMA LOGÍSTICO-INDUSTRIAL
SALVATERRA DE MIÑO AS NEVES**

Nº ORDE	4/4	PLANO INDIVIDUAL PARCELA			
16	DATOS CATASTRAIS				
Ref. Catastr.	36050A03800144	Políg.	038	Parc.	00144

PUNTO	UTM X	UTM Y
1	544.121,2	4.659.370,1
2	544.116,4	4.659.367,7
3	544.110,4	4.659.370,5
4	544.119,7	4.659.375,2
5	544.119,8	4.659.375,3
6	544.124,0	4.659.371,3



Sistema de coordenadas U.T.M. 29 Norte Datum ETRS 1989. Escala 1:700

Superficie afectada: 29

Data: xuño 2024

APARTADERO FERROVIARIO EN LA PLATAFORMA LOGÍSTICO-INDUSTRIAL SALVATERRA DE MIÑO AS NEVES

ESTADO: Aprobación inicial





**APARTADERO FERROVIARIO EN LA PLATAFORMA LOGÍSTICO-INDUSTRIAL
SALVATERRA DE MIÑO AS NEVES**

Nº ORDE	1/4	FICHA DE DATOS			
16-A	DATOS CATASTRAIS				
Ref. Catastr.	36050A03800144	Políg.	038	Parc.	00144

DATOS DE TITULARES					
Nome	ADMINISTRADOR INFRAEST. FERROV	DNI	****1660*	%	100,00
Enderezo					Tlf.
OUTROS TITULARES					
Titular 2		DNI		%	
Titular 3		DNI		%	
Titular 4		DNI		%	
Titular 5		DNI		%	

DATOS REXISTRAS						
Rexistro		Finca		Tomo		Sección
Libro		Folio		Inscripción		Cargas

DATOS CATASTRAIS					
Superficie	145	Valor Catastral		Calif. Urbaníst.	S.NUCLEO RURAL TRADIC.EXISTENTE / S.N.U.ESP.PROT-FERROCARRIL
Referencia ficheiro gml					

CARACTERÍSTICAS DA FINCA		
Aproveitamento actual	HORTA	Forma e configuración

DATOS CARACTERÍSTICOS DO TIPO DE OCUPACIÓN				
Tipo de afección (Total/Parcial)	Superficie orixinal (m²)	Superficie expropiada (m²)	Servidume (m²)	Ocupación temporal (m²)
TOTAL	145	145		

LINDEIROS				
PARCELA ORIXINAL			PARCELA EXPROPIADA	
Norte	36050A03800143, 36050A03800145		Norte	36050A03800144
Sur	36050A03709101		Sur	36050A03709101
Leste	36050A03800145		Leste	36050A03800144, 36050A03800145
Oeste	36050A03800149, 36050A03800933		Oeste	36050A03800149, 36050A03800933

BENS AFECTADOS			
Descrición	Medicións	Descrición	Medicións
M2.S.NUCLEO RURAL TRADIC.EXISTENTE-HORTA	51	M2.EMPARRADO (INCLUIDA ESTRUCTURA)	22
M2.S.N.U.ESP.PROT-FERROCARRIL-HORTA	94	UD.PLANTA DE VIDE	8
ML.MAIA DE ARAME (1,80 m)	14		
M3.MURO DE FORMIGON E P.P.CIMENTACION	0.7		
UD.COLUMNNA DE PEDRA (2 m)	1		

APARTADERO FERROVIARIO EN LA PLATAFORMA LOGÍSTICO-INDUSTRIAL SALVATERRA DE MIÑO AS NEVES

ESTADO: Aprobación inicial





**APARTADERO FERROVIARIO EN LA PLATAFORMA LOGÍSTICO-INDUSTRIAL
SALVATERRA DE MIÑO AS NEVES**

Nº ORDE	2/4	ORTOFOTO E FOTOGRAFÍAS			
16-A	DATOS CATASTRAIS				
Ref. Catastr.	36050A03800144	Políg.	038	Parc.	00144



Sistema de coordenadas U.T.M. 29N Datum ETRS1989.

Escala 1:700



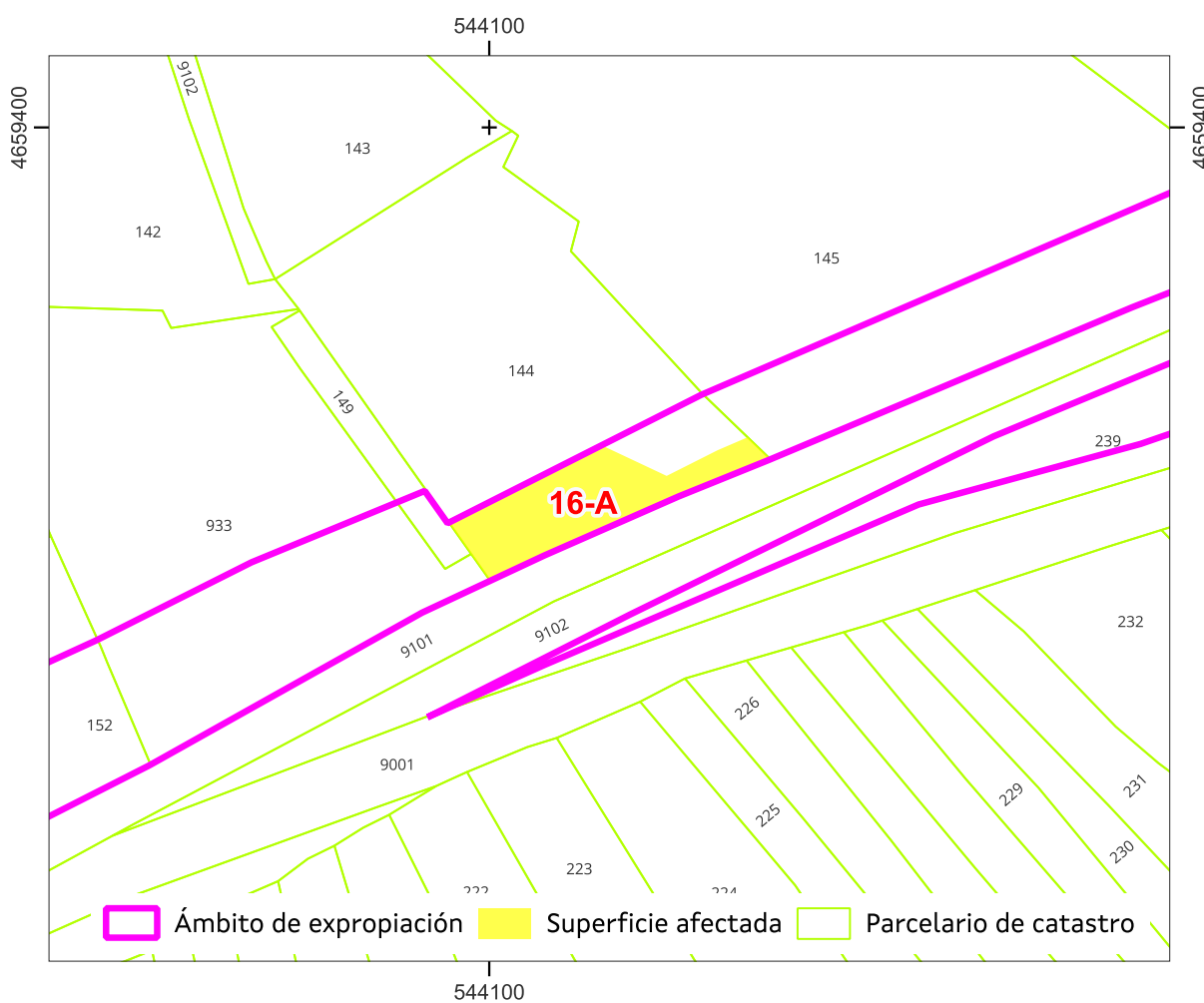
APARTADERO FERROVIARIO EN LA PLATAFORMA LOGÍSTICO-INDUSTRIAL SALVATERRA DE MIÑO AS NEVES

ESTADO: Aprobación inicial



APARTADERO FERROVIARIO EN LA PLATAFORMA LOGÍSTICO-INDUSTRIAL SALVATERRA DE MIÑO AS NEVES

Nº ORDE	3/4	PLANO FICHA CATASTRAL			
16-A	DATOS CATASTRAIS				
Ref. Catastr.	36050A03800144	Políg.	038	Parc.	00144



Sistema de coordenadas U.T.M. 29 Norte Datum ETRS 1989.

Escala 1:700

Referencia do gml:

Administración expropiante: Instituto Galego da Vivenda e Solo

Beneficiario da expropiación: Puerto de Vigo

Data: xuño 2024

APARTADERO FERROVIARIO EN LA PLATAFORMA LOGÍSTICO-INDUSTRIAL SALVATERRA DE MIÑO AS NEVES

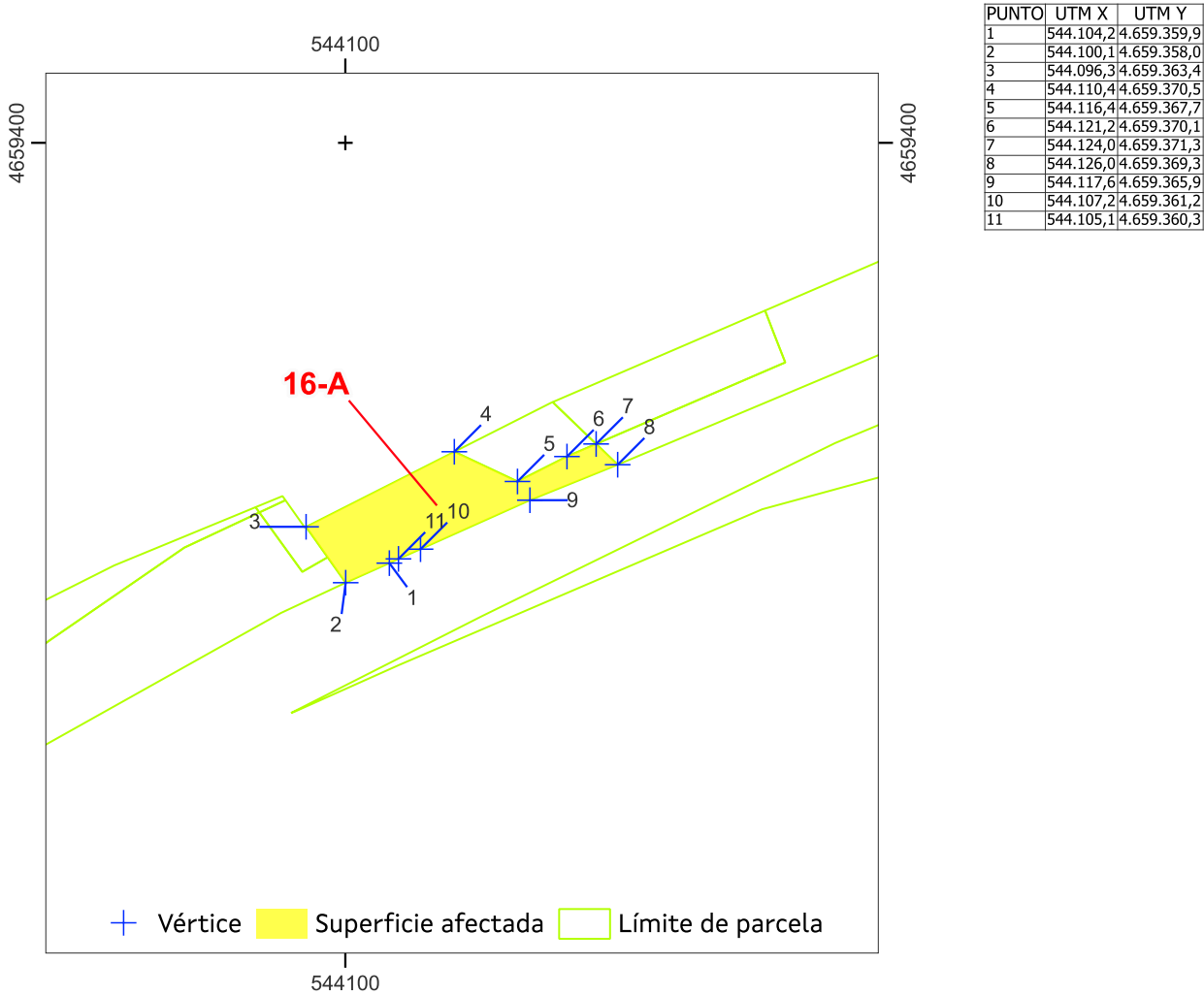
ESTADO: Aprobación inicial





**APARTADERO FERROVIARIO EN LA PLATAFORMA LOGÍSTICO-INDUSTRIAL
SALVATERRA DE MIÑO AS NEVES**

Nº ORDE	4/4	PLANO INDIVIDUAL PARCELA			
16-A	DATOS CATASTRAIS				
Ref. Catastr.	36050A03800144	Políg.	038	Parc.	00144



Sistema de coordenadas U.T.M. 29 Norte Datum ETRS 1989. Escala 1:700

Superficie afectada: 51

Data: xuño 2024

APARTADERO FERROVIARIO EN LA PLATAFORMA LOGÍSTICO-INDUSTRIAL SALVATERRA DE MIÑO AS NEVES

ESTADO: Aprobación inicial





**APARTADERO FERROVIARIO EN LA PLATAFORMA LOGÍSTICO-INDUSTRIAL
SALVATERRA DE MIÑO AS NEVES**

Nº ORDE	1/4	FICHA DE DATOS			
17	DATOS CATASTRAIS				
Ref. Catastr.	36050A03800145	Políg.	038	Parc.	00145

DATOS DE TITULARES					
Nome	PORTO RODRIGUEZ, ALFONSO E 1 MAIS	DNI	***7208**	%	50,00
Enderezo					Tlf.
OUTROS TITULARES					
Titular 2	GONZALEZ GONZALEZ MARIA CONCEPCION	DNI	***5089**	%	50,00
Titular 3		DNI		%	
Titular 4		DNI		%	
Titular 5		DNI		%	

DATOS REXISTRAIS						
Rexistro		Finca		Tomo		Sección
Libro		Folio		Inscripción		Cargas

DATOS CATASTRAIS					
Superficie	3.129	Valor Catastral	150.574,4 €	Calif. Urbaníst.	S.NUCLEO RURAL TRADIC.EXISTENTE / S.N.U.ESP.PROT-FERROCARRIL
Referencia ficheiro gml					

CARACTERÍSTICAS DA FINCA		
Aproveitamento actual	HORTA	Forma e configuración

DATOS CARACTERÍSTICOS DO TIPO DE OCUPACIÓN				
Tipo de afección (Total/Parcial)	Superficie orixinal (m²)	Superficie expropiada (m²)	Servidume (m²)	Ocupación temporal (m²)
PARCIAL	3.129	111		
LINDEIROS				
PARCELA ORIXINAL			PARCELA EXPROPIADA	
Norte	36050A03809101		Norte	36050A03800145
Sur	36050A03709101		Sur	36050A03800145
Leste	36050A03800146, 36050A03800148		Leste	36050A03800145
Oeste	36050A03800144		Oeste	36050A03800144

BENS AFECTADOS			
Descrición	Medicións	Descrición	Medicións
M2.S.NUCLEO RURAL TRADIC.EXISTENTE-HORTA	56		
M2.S.N.U.ESP.PROT-FERROCARRIL-HORTA	55		

APARTADERO FERROVIARIO EN LA PLATAFORMA LOGÍSTICO-INDUSTRIAL SALVATERRA DE MIÑO AS NEVES

ESTADO: Aprobación inicial





**APARTADERO FERROVIARIO EN LA PLATAFORMA LOGÍSTICO-INDUSTRIAL
SALVATERRA DE MIÑO AS NEVES**

Nº ORDE	2/4	ORTOFOTO E FOTOGRAFÍAS				
	17	DATOS CATASTRAIS				
	Ref. Catastr.	36050A03800145	Políg.	038	Parc.	00145



Sistema de coordenadas U.T.M. 29N Datum ETRS1989.

Escala 1:700



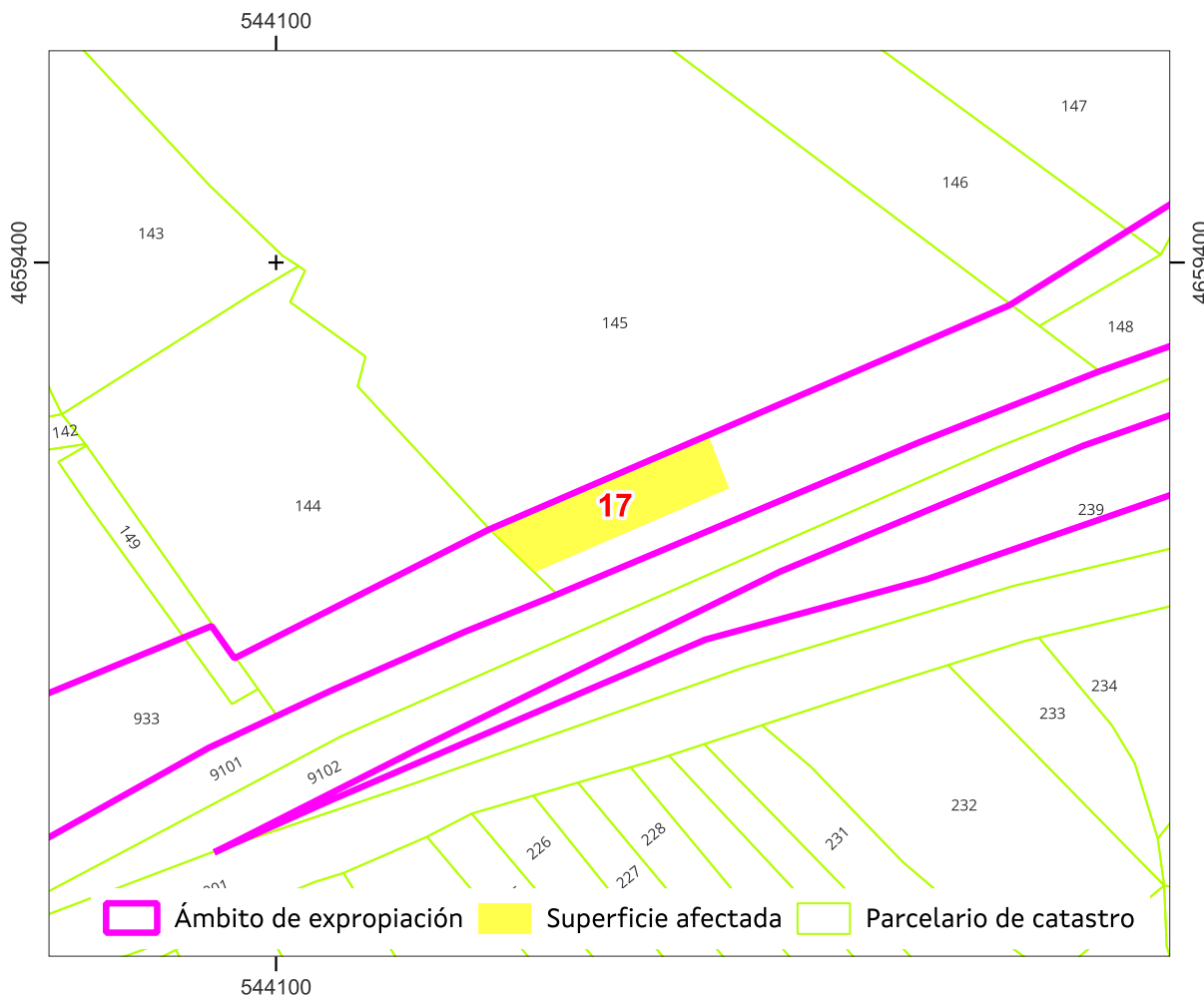
APARTADERO FERROVIARIO EN LA PLATAFORMA LOGÍSTICO-INDUSTRIAL SALVATERRA DE MIÑO AS NEVES

ESTADO: Aprobación inicial



APARTADERO FERROVIARIO EN LA PLATAFORMA LOGÍSTICO-INDUSTRIAL SALVATERRA DE MIÑO AS NEVES

Nº ORDE	3/4	PLANO FICHA CATASTRAL				
	17	DATOS CATASTRAIS				
	Ref. Catastr.	36050A03800145	Políg.	038	Parc.	00145



Sistema de coordenadas U.T.M. 29 Norte Datum ETRS 1989.

Escala 1:700

Referencia do gml:

Administración expropiante: Instituto Galego da Vivenda e Solo

Beneficiario da expropiación: Puerto de Vigo

Data: xuño 2024

APARTADERO FERROVIARIO EN LA PLATAFORMA LOGÍSTICO-INDUSTRIAL SALVATERRA DE MIÑO AS NEVES

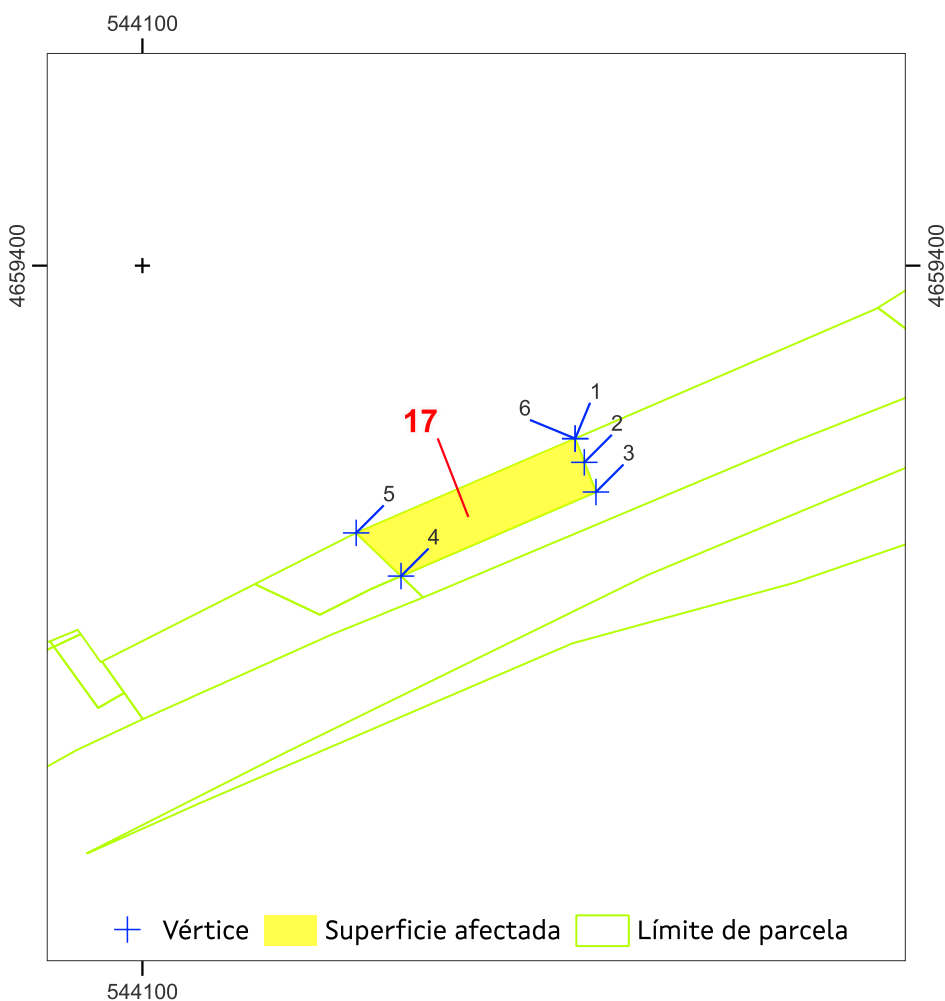
ESTADO: Aprobación inicial



**APARTADERO FERROVIARIO EN LA PLATAFORMA LOGÍSTICO-INDUSTRIAL
SALVATERRA DE MIÑO AS NEVES**

Nº ORDE	4/4	PLANO INDIVIDUAL PARCELA			
17	DATOS CATASTRAIS				
Ref. Catastr.	36050A03800145	Políg.	038	Parc.	00145

PUNTO	UTM X	UTM Y
1	544.140,1	4.659.384,0
2	544.140,9	4.659.381,8
3	544.142,0	4.659.379,1
4	544.124,0	4.659.371,3
5	544.119,8	4.659.375,3
6	544.140,1	4.659.384,0



Sistema de coordenadas U.T.M. 29 Norte Datum ETRS 1989. Escala 1:700

Superficie afectada: 56

Data: xuño 2024

APARTADERO FERROVIARIO EN LA PLATAFORMA LOGÍSTICO-INDUSTRIAL SALVATERRA DE MIÑO AS NEVES

ESTADO: Aprobación inicial





**APARTADERO FERROVIARIO EN LA PLATAFORMA LOGÍSTICO-INDUSTRIAL
SALVATERRA DE MIÑO AS NEVES**

Nº ORDE	1/4	FICHA DE DATOS			
17-A	DATOS CATASTRAIS				
Ref. Catastr.	36050A03800145	Políg.	038	Parc.	00145

DATOS DE TITULARES					
Nome	ADMINISTRADOR INFRAEST. FERROV	DNI	****1660*	%	100,00
Enderezo					Tlf.
OUTROS TITULARES					
Titular 2		DNI		%	
Titular 3		DNI		%	
Titular 4		DNI		%	
Titular 5		DNI		%	

DATOS REXISTRAS						
Rexistro		Finca		Tomo		Sección
Libro		Folio		Inscripción		Cargas

DATOS CATASTRAIS			
Superficie	329	Valor Catastral	
Referencia ficheiro gml			Calif. Urbaníst. S.NUCLEO RURAL TRADIC.EXISTENTE / S.N.U.ESP.PROT-FERROCARRIL

CARACTERÍSTICAS DA FINCA		
Aproveitamento actual	HORTA	Forma e configuración

DATOS CARACTERÍSTICOS DO TIPO DE OCUPACIÓN				
Tipo de afección (Total/Parcial)	Superficie orixinal (m²)	Superficie expropiada (m²)	Servidume (m²)	Ocupación temporal (m²)
TOTAL	329	329		

LINDEIROS				
PARCELA ORIXINAL			PARCELA EXPROPIADA	
Norte	36050A03809101		Norte	36050A03800145
Sur	36050A03709101		Sur	36050A03709101
Leste	36050A03800146, 36050A03800148		Leste	36050A03800146, 36050A03800148
Oeste	36050A03800144		Oeste	36050A03800145, 36050A03800144

BENS AFECTADOS			
Descrición	Medicións	Descrición	Medicións
M2.S.NUCLEO RURAL TRADIC.EXISTENTE-HORTA	108		
M2.S.N.U.ESP.PROT-FERROCARRIL-HORTA	221		
M2.MURO DE GRANITO E P.P.CIMENTACION	20		

APARTADERO FERROVIARIO EN LA PLATAFORMA LOGÍSTICO-INDUSTRIAL SALVATERRA DE MIÑO AS NEVES

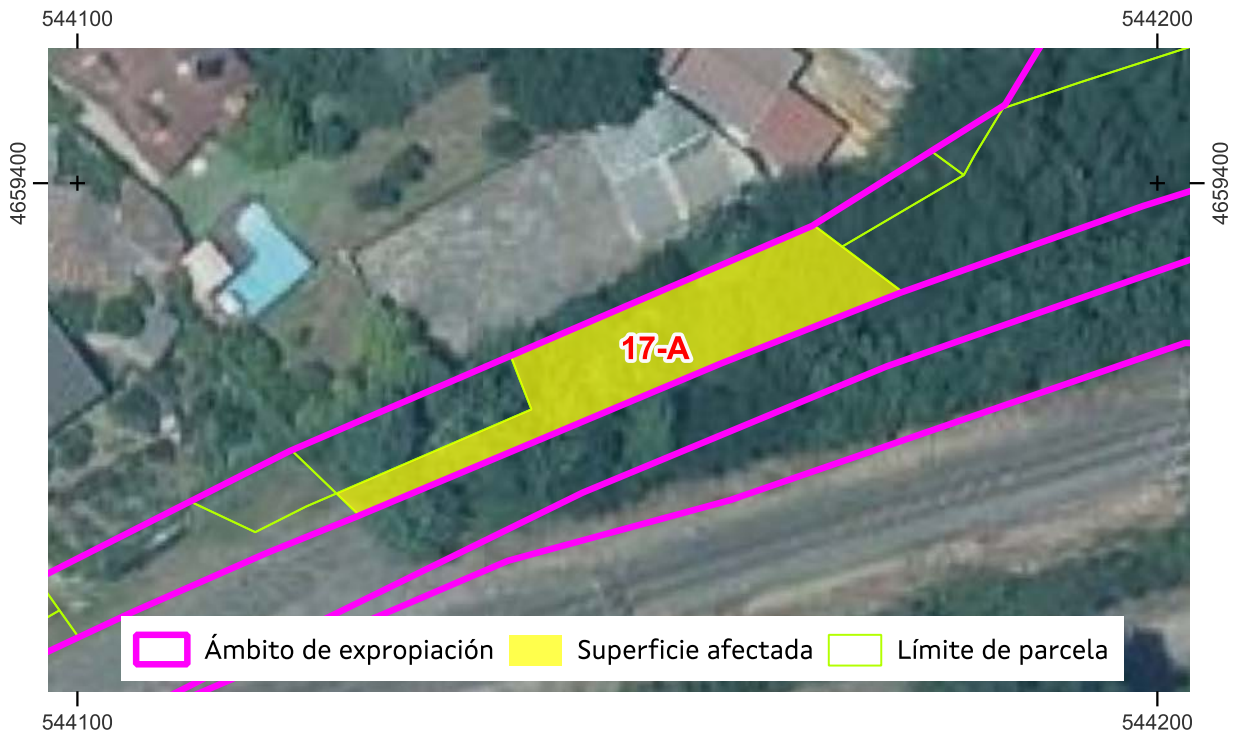
ESTADO: Aprobación inicial





**APARTADERO FERROVIARIO EN LA PLATAFORMA LOGÍSTICO-INDUSTRIAL
SALVATERRA DE MIÑO AS NEVES**

Nº ORDE	2/4	ORTOFOTO E FOTOGRAFÍAS				
17-A	DATOS CATASTRAIS					
Ref. Catastr.	36050A03800145	Políg.	038	Parc.	00145	



Sistema de coordenadas U.T.M. 29N Datum ETRS1989.

Escala 1:700



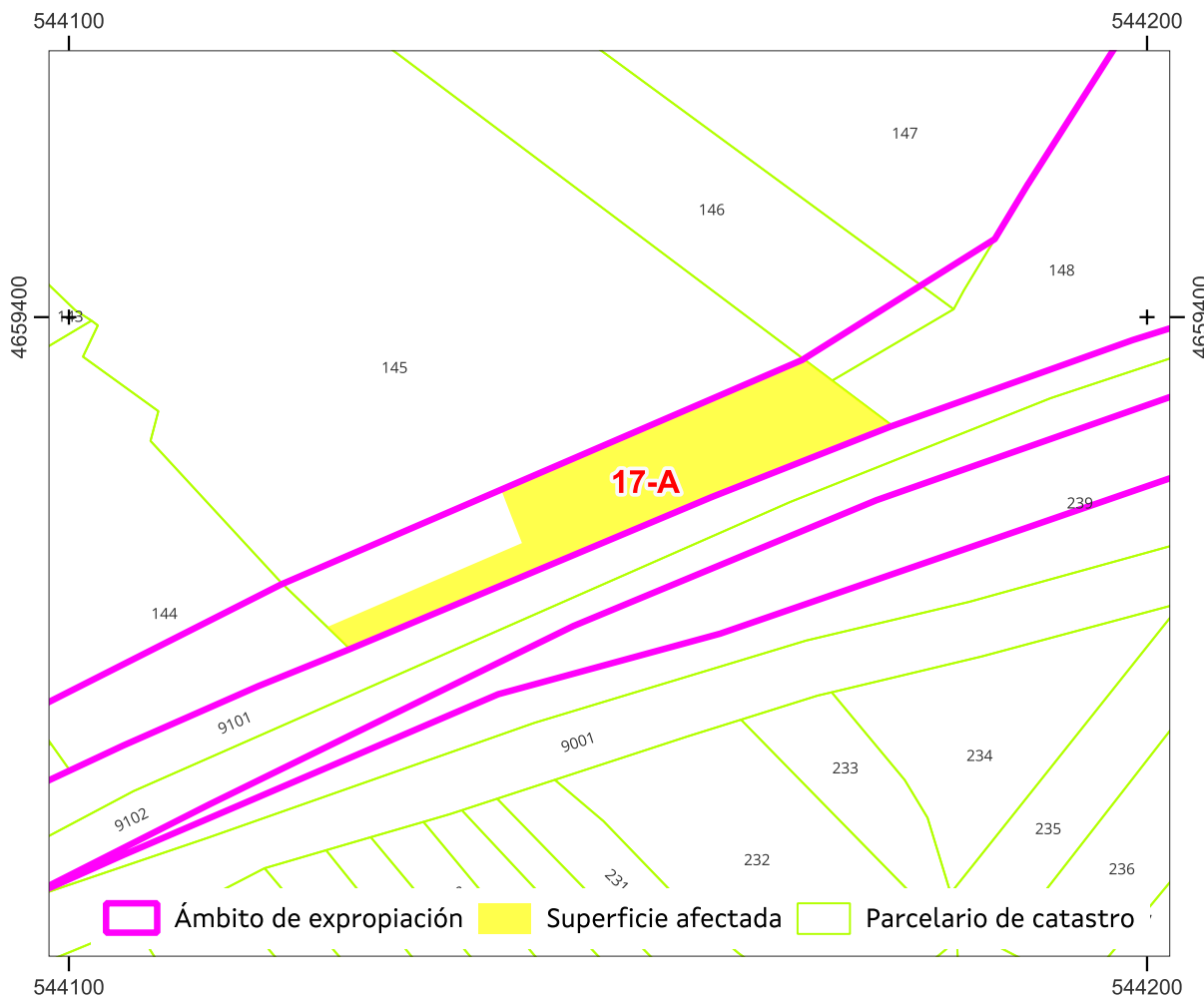
APARTADERO FERROVIARIO EN LA PLATAFORMA LOGÍSTICO-INDUSTRIAL SALVATERRA DE MIÑO AS NEVES

ESTADO: Aprobación inicial



**APARTADERO FERROVIARIO EN LA PLATAFORMA LOGÍSTICO-INDUSTRIAL
SALVATERRA DE MIÑO AS NEVES**

Nº ORDE	3/4	PLANO FICHA CATASTRAL			
17-A	DATOS CATASTRAIS				
Ref. Catastr.	36050A03800145	Políg.	038	Parc.	00145



Sistema de coordenadas U.T.M. 29 Norte Datum ETRS 1989.

Escala 1:700

Referencia do gml:

Administración expropiante: Instituto Galego da Vivenda e Solo

Beneficiario da expropiación: Puerto de Vigo

Data: xuño 2024

APARTADERO FERROVIARIO EN LA PLATAFORMA LOGÍSTICO-INDUSTRIAL SALVATERRA DE MIÑO AS NEVES

ESTADO: Aprobación inicial

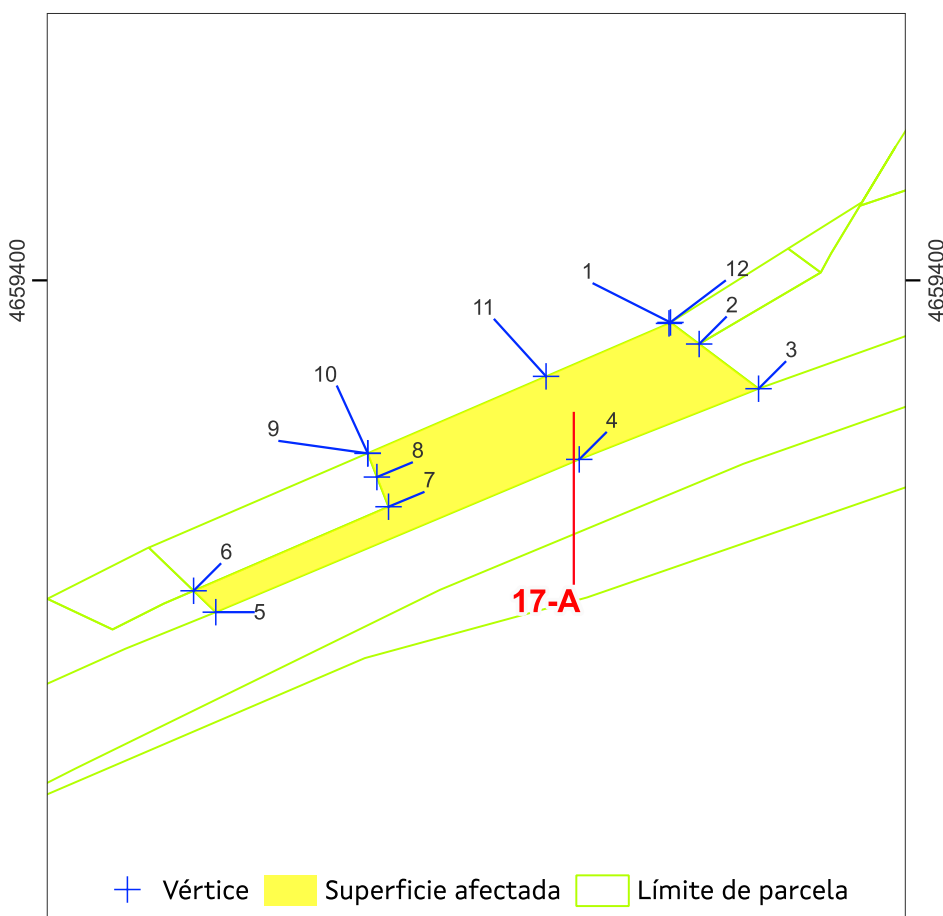




**APARTADERO FERROVIARIO EN LA PLATAFORMA LOGÍSTICO-INDUSTRIAL
SALVATERRA DE MIÑO AS NEVES**

Nº ORDE	4/4	PLANO INDIVIDUAL PARCELA			
17-A	DATOS CATASTRAIS				
Ref. Catastr.	36050A03800145	Políg.	038	Parc.	00145

PUNTO	UTM X	UTM Y
1	544.168,1	4.659.396,1
2	544.170,8	4.659.394,1
3	544.176,3	4.659.390,0
4	544.159,7	4.659.383,4
5	544.126,0	4.659.369,3
6	544.124,0	4.659.371,3
7	544.142,0	4.659.379,1
8	544.140,9	4.659.381,8
9	544.140,1	4.659.384,0
10	544.140,1	4.659.384,0
11	544.156,6	4.659.391,1
12	544.168,0	4.659.396,0



Sistema de coordenadas U.T.M. 29 Norte Datum ETRS 1989. Escala 1:700

Superficie afectada: 108

Data: xuño 2024

APARTADERO FERROVIARIO EN LA PLATAFORMA LOGÍSTICO-INDUSTRIAL SALVATERRA DE MIÑO AS NEVES

ESTADO: Aprobación inicial

