



**APARTADERO FERROVIARIO EN LA PLATAFORMA LOGÍSTICO-INDUSTRIAL  
SALVATERRA DE MIÑO AS NEVES**

<b>Nº ORDE</b>	<b>1/4</b>	<b>FICHA DE DATOS</b>			
<b>18-A</b>	DATOS CATASTRAIS				
Ref. Catastr.	36050A03800146	Políg.	038	Parc.	00146

DATOS DE TITULARES					
Nome	ADMINISTRADOR INFRAEST. FERROV	DNI	****1660*	%	100,00
Enderezo					Tlf.
OUTROS TITULARES					
Titular 2		DNI		%	
Titular 3		DNI		%	
Titular 4		DNI		%	
Titular 5		DNI		%	

DATOS REXISTRAS						
Rexistro		Finca		Tomo		Sección
Libro		Folio		Inscripción		Cargas

DATOS CATASTRAIS			
Superficie	42	Valor Catastral	
Referencia ficheiro gml			Calif. Urbaníst. S.NUCLEO RURAL TRADIC.EXISTENTE

CARACTERÍSTICAS DA FINCA		
Aproveitamento actual	MONTE	Forma e configuración

DATOS CARACTERÍSTICOS DO TIPO DE OCUPACIÓN				
Tipo de afección (Total/Parcial)	Superficie orixinal (m²)	Superficie expropiada (m²)	Servidume (m²)	Ocupación temporal (m²)
TOTAL	42	42		

LINDEIROS				
PARCELA ORIXINAL			PARCELA EXPROPIADA	
Norte	36050A03809101		Norte	36050A03800146, 36050A03800147
Sur	36050A03800148		Sur	36050A03800148
Leste	36050A03800148, 36050A03800148		Leste	36050A03800148
Oeste	36050A03800145		Oeste	36050A03800146, 36050A03800145

BENS AFECTADOS			
Descrición	Medicións	Descrición	Medicións
M2.S.NUCLEO RURAL TRADIC.EXISTENTE-MONTE	42		
M2.ARBOREDO (MIXTO)	42		

APARTADERO FERROVIARIO EN LA PLATAFORMA LOGÍSTICO-INDUSTRIAL SALVATERRA DE MIÑO AS NEVES

ESTADO: Aprobación inicial





**APARTADERO FERROVIARIO EN LA PLATAFORMA LOGÍSTICO-INDUSTRIAL SALVATERRA DE MIÑO AS NEVES**

<b>Nº ORDE</b>	<b>2/4</b>	<b>ORTOFOTO E FOTOGRAFÍAS</b>			
<b>18-A</b>	<b>DATOS CATASTRAIS</b>				
Ref. Catastr.	36050A03800146	Políg.	038	Parc.	00146



Sistema de coordenadas U.T.M. 29N Datum ETRS1989.

Escala 1:700



APARTADERO FERROVIARIO EN LA PLATAFORMA LOGÍSTICO-INDUSTRIAL SALVATERRA DE MIÑO AS NEVES

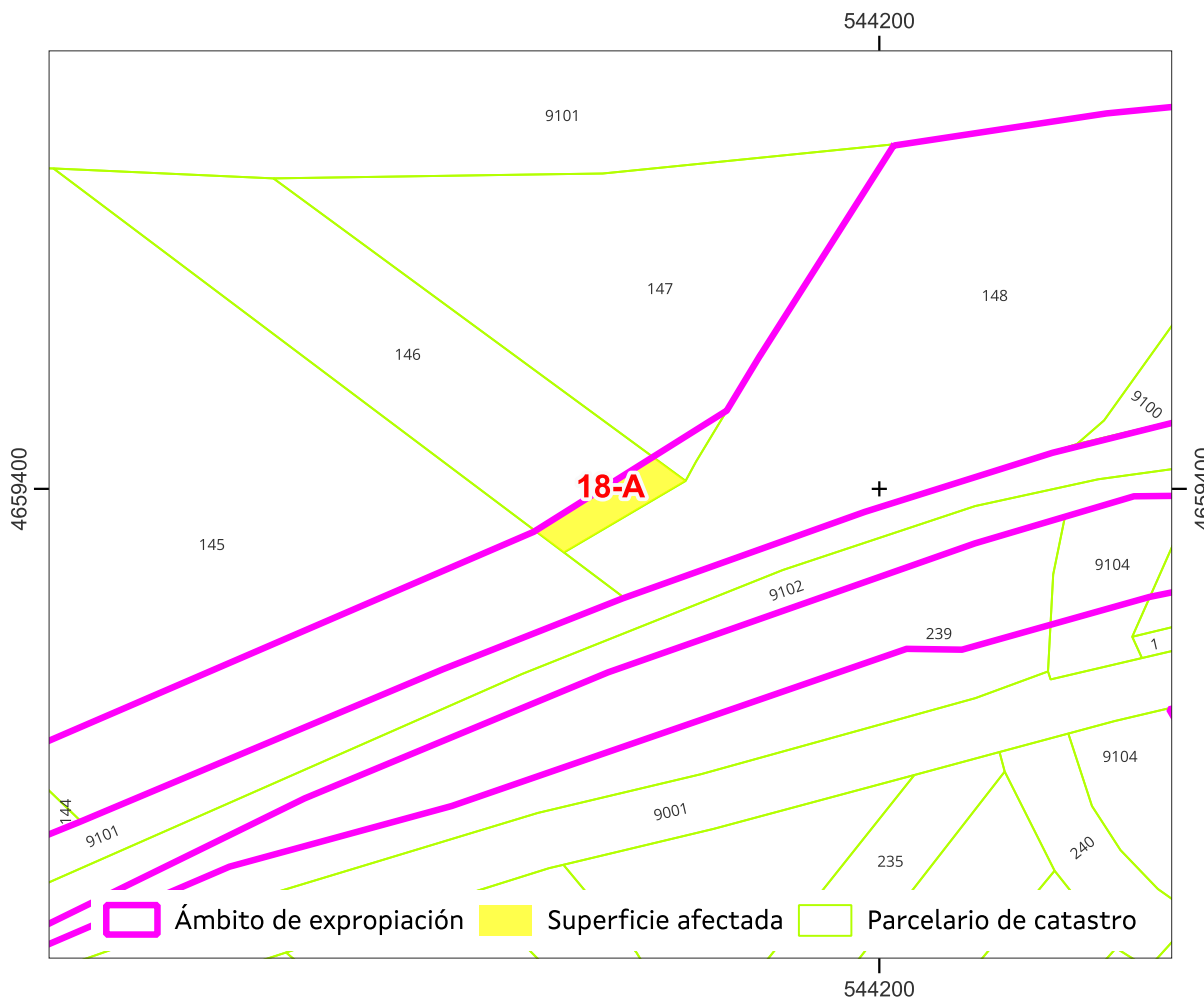
ESTADO: Aprobación inicial





**APARTADERO FERROVIARIO EN LA PLATAFORMA LOGÍSTICO-INDUSTRIAL  
SALVATERRA DE MIÑO AS NEVES**

<b>Nº ORDE</b>	<b>3/4</b>	<b>PLANO FICHA CATASTRAL</b>			
<b>18-A</b>	<b>DATOS CATASTRAIS</b>				
Ref. Catastr.	36050A03800146	Políg.	038	Parc.	00146



Sistema de coordenadas U.T.M. 29 Norte Datum ETRS 1989.

Escala 1:700

Referencia do gml:

Administración expropiante: Instituto Galego da Vivenda e Solo

Beneficiario da expropiación: Puerto de Vigo

Data: xuño 2024

APARTADERO FERROVIARIO EN LA PLATAFORMA LOGÍSTICO-INDUSTRIAL SALVATERRA DE MIÑO AS NEVES

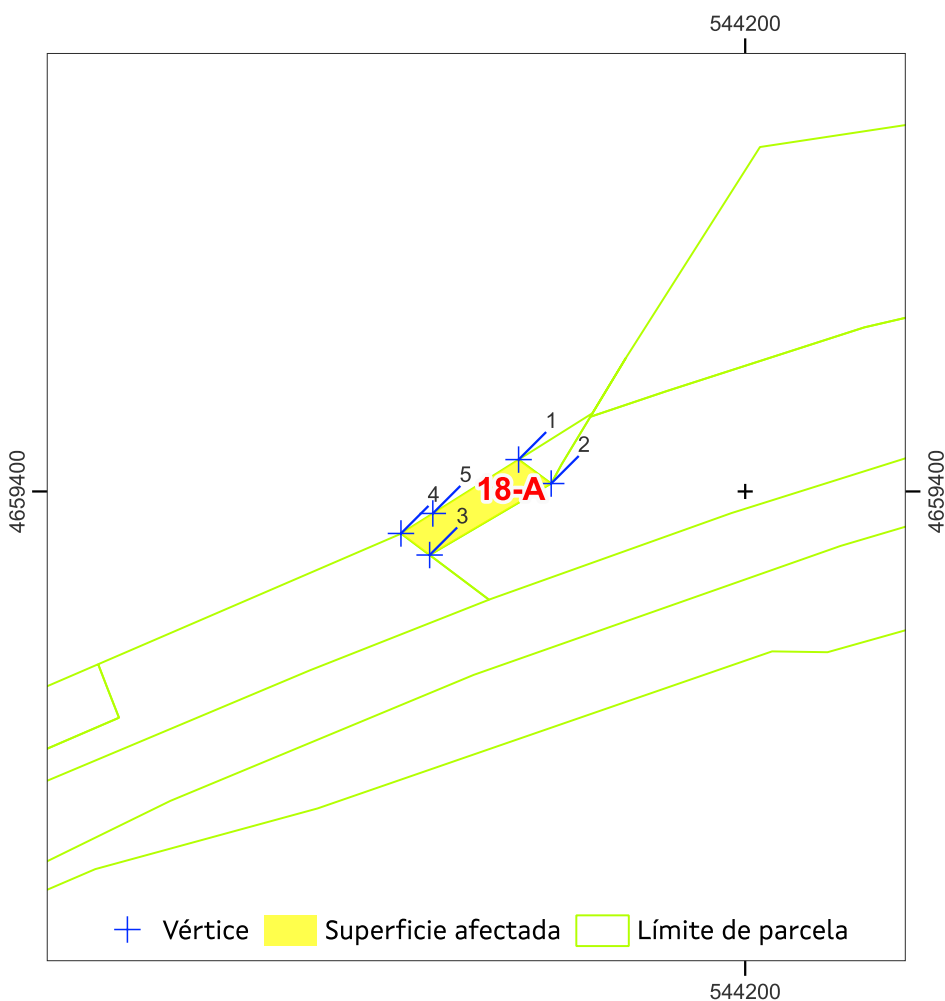
ESTADO: Aprobación inicial



**APARTADERO FERROVIARIO EN LA PLATAFORMA LOGÍSTICO-INDUSTRIAL  
SALVATERRA DE MIÑO AS NEVES**

<b>Nº ORDE</b>	<b>4/4</b>	<b>PLANO INDIVIDUAL PARCELA</b>			
<b>18-A</b>	<b>DATOS CATASTRAIS</b>				
Ref. Catastr.	36050A03800146	Políg.	038	Parc.	00146

PUNTO	UTM X	UTM Y
1	544.179,0	4.659.403,0
2	544.182,1	4.659.400,8
3	544.170,8	4.659.394,1
4	544.168,1	4.659.396,1
5	544.171,1	4.659.398,0



Sistema de coordenadas U.T.M. 29 Norte Datum ETRS 1989.    Escala 1:700

Superficie afectada: 42

Data: xuño 2024

APARTADERO FERROVIARIO EN LA PLATAFORMA LOGÍSTICO-INDUSTRIAL SALVATERRA DE MIÑO AS NEVES

ESTADO: Aprobación inicial





**APARTADERO FERROVIARIO EN LA PLATAFORMA LOGÍSTICO-INDUSTRIAL  
SALVATERRA DE MIÑO AS NEVES**

<b>Nº ORDE</b>	<b>1/4</b>	<b>FICHA DE DATOS</b>				
<b>19-A</b>	<b>DATOS CATASTRAIS</b>					
Ref. Catastr.	36050A03800147	Políg.	038	Parc.	00147	

<b>DATOS DE TITULARES</b>					
Nome	ADMINISTRADOR INFRAEST. FERROV	DNI	****1660*	%	100,00
Enderezo				Tlf.	
<b>OUTROS TITULARES</b>					
Titular 2		DNI		%	
Titular 3		DNI		%	
Titular 4		DNI		%	
Titular 5		DNI		%	

<b>DATOS REXISTRAS</b>						
Rexistro		Finca		Tomo		Sección
Libro		Folio		Inscripción		Cargas

<b>DATOS CATASTRAIS</b>					
Superficie	14	Valor Catastral		Calif. Urbaníst.	S.NUCLEO RURAL TRADIC.EXISTENTE
Referencia ficheiro gml					

<b>CARACTERÍSTICAS DA FINCA</b>		
Aproveitamento actual	MONTE	Forma e configuración

<b>DATOS CARACTERÍSTICOS DO TIPO DE OCUPACIÓN</b>				
Tipo de afección (Total/Parcial)	Superficie orixinal (m²)	Superficie expropiada (m²)	Servidume (m²)	Ocupación temporal (m²)
TOTAL	14	14		

<b>LINDEIROS</b>				
PARCELA ORIXINAL			PARCELA EXPROPIADA	
Norte	36050A03809101		Norte	36050A03800147
Sur	36050A03800146, 36050A03800148		Sur	36050A03800146, 36050A03800148
Leste	36050A03800148		Leste	36050A03800148
Oeste	36050A03800146		Oeste	36050A03800146, 36050A03800147

<b>BENS AFECTADOS</b>			
Descrición	Medicións	Descrición	Medicións
M2.S.NUCLEO RURAL TRADIC.EXISTENTE-MONTE	14		
M2.ARBOREDO (MIXTO)	14		

APARTADERO FERROVIARIO EN LA PLATAFORMA LOGÍSTICO-INDUSTRIAL SALVATERRA DE MIÑO AS NEVES

ESTADO: Aprobación inicial





**APARTADERO FERROVIARIO EN LA PLATAFORMA LOGÍSTICO-INDUSTRIAL SALVATERRA DE MIÑO AS NEVES**

<b>Nº ORDE</b>	<b>2/4</b>	<b>ORTOFOTO E FOTOGRAFÍAS</b>			
<b>19-A</b>	<b>DATOS CATASTRAIS</b>				
Ref. Catastr.	36050A03800147	Políg.	038	Parc.	00147



Sistema de coordenadas U.T.M. 29N Datum ETRS1989.

Escala 1:700



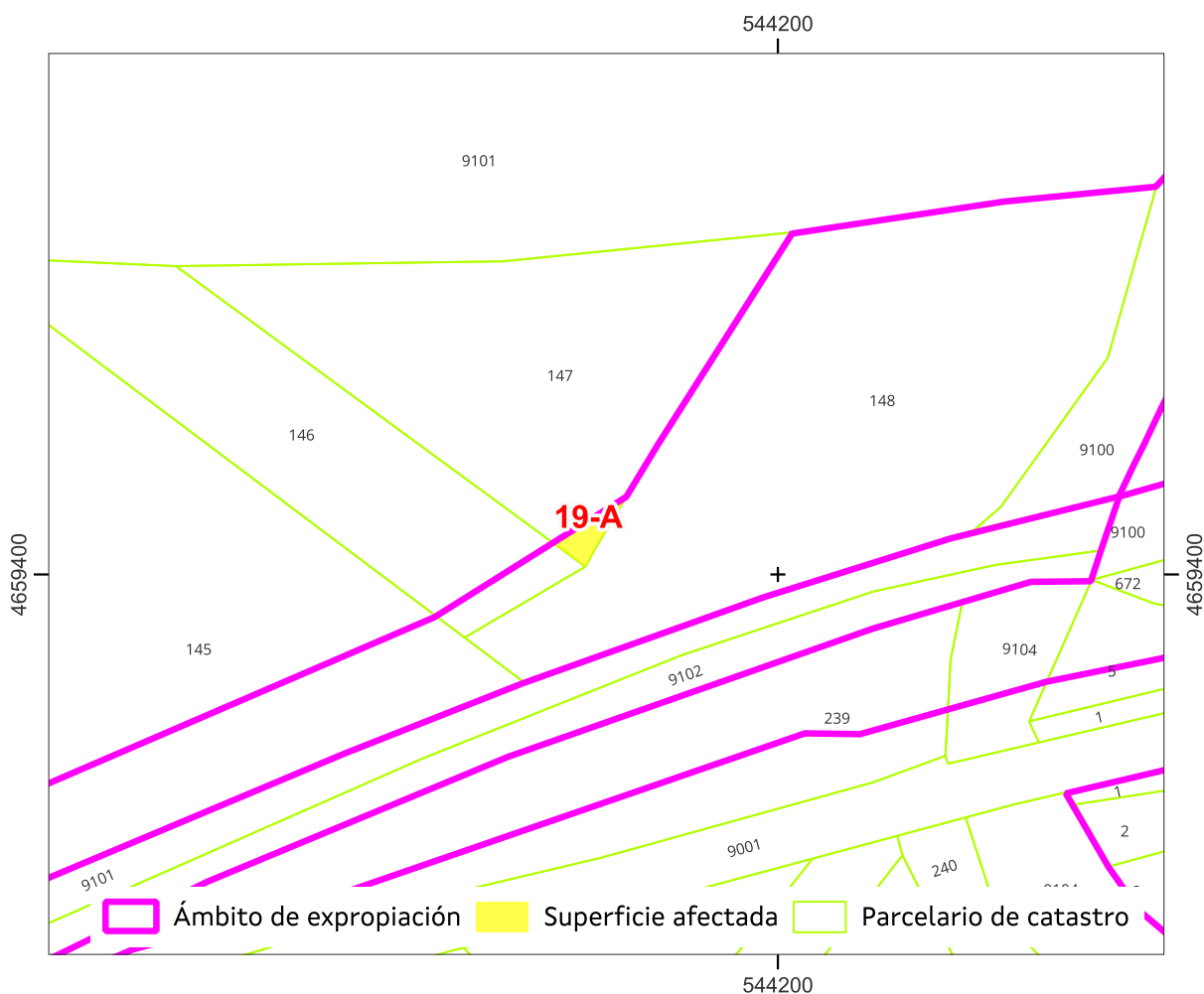
APARTADERO FERROVIARIO EN LA PLATAFORMA LOGÍSTICO-INDUSTRIAL SALVATERRA DE MIÑO AS NEVES

ESTADO: Aprobación inicial



**APARTADERO FERROVIARIO EN LA PLATAFORMA LOGÍSTICO-INDUSTRIAL  
SALVATERRA DE MIÑO AS NEVES**

<b>Nº ORDE</b>	<b>3/4</b>	<b>PLANO FICHA CATASTRAL</b>			
<b>19-A</b>	<b>DATOS CATASTRAIS</b>				
Ref. Catastr.	36050A03800147	Políg.	038	Parc.	00147



Sistema de coordenadas U.T.M. 29 Norte Datum ETRS 1989.

Escala 1:700

Referencia do gml:

Administración expropiante: Instituto Galego da Vivenda e Solo

Beneficiario da expropiación: Puerto de Vigo

Data: xuño 2024

APARTADERO FERROVIARIO EN LA PLATAFORMA LOGÍSTICO-INDUSTRIAL SALVATERRA DE MIÑO AS NEVES

ESTADO: Aprobación inicial

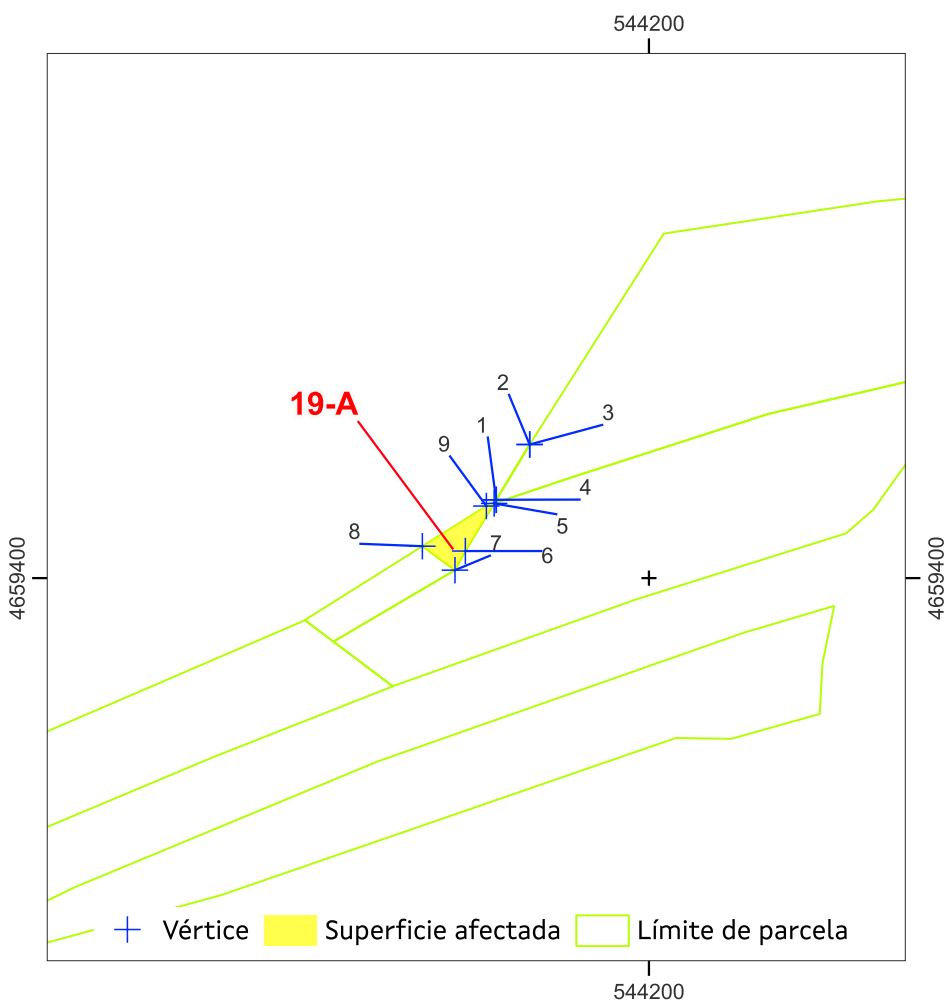




**APARTADERO FERROVIARIO EN LA PLATAFORMA LOGÍSTICO-INDUSTRIAL  
SALVATERRA DE MIÑO AS NEVES**

<b>Nº ORDE</b>	<b>4/4</b>	<b>PLANO INDIVIDUAL PARCELA</b>			
<b>19-A</b>	<b>DATOS CATASTRAIS</b>				
Ref. Catastr.	36050A03800147	Políg.	038	Parc.	00147

PUNTO	UTM X	UTM Y
1	544.185,9	4.659.407,3
2	544.189,0	4.659.412,4
3	544.189,0	4.659.412,4
4	544.185,9	4.659.407,3
5	544.185,7	4.659.406,9
6	544.183,0	4.659.402,5
7	544.182,1	4.659.400,8
8	544.179,0	4.659.403,0
9	544.185,0	4.659.406,7



Sistema de coordenadas U.T.M. 29 Norte Datum ETRS 1989.    Escala 1:700

Superficie afectada: 14

Data: xuño 2024

APARTADERO FERROVIARIO EN LA PLATAFORMA LOGÍSTICO-INDUSTRIAL SALVATERRA DE MIÑO AS NEVES

ESTADO: Aprobación inicial







**APARTADERO FERROVIARIO EN LA PLATAFORMA LOGÍSTICO-INDUSTRIAL  
SALVATERRA DE MIÑO AS NEVES**

<b>Nº ORDE</b>	<b>1/4</b>	<b>FICHA DE DATOS</b>				
<b>20</b>	<b>DATOS CATASTRAIS</b>					
Ref. Catastr.	36050A03800148	Políg.	038	Parc.	00148	

<b>DATOS DE TITULARES</b>					
Nome	DESCONOCIDO	DNI		%	100,00
Enderezo				Tlf.	
<b>OUTROS TITULARES</b>					
Titular 2		DNI		%	
Titular 3		DNI		%	
Titular 4		DNI		%	
Titular 5		DNI		%	

<b>DATOS REXISTRAS</b>						
Rexistro		Finca		Tomo		Sección
Libro		Folio		Inscripción		Cargas

<b>DATOS CATASTRAIS</b>					
Superficie	1.339	Valor Catastral	11.173,0 €	Calif. Urbaníst.	S.NUCLEO RURAL TRADIC.EXISTENTE / S.N.U.ESP.PROT-CAUCES Y ARROYOS
Referencia ficheiro gml					

<b>CARACTERÍSTICAS DA FINCA</b>		
Aproveitamento actual	MONTE	Forma e configuración

<b>DATOS CARACTERÍSTICOS DO TIPO DE OCUPACIÓN</b>				
Tipo de afección (Total/Parcial)	Superficie orixinal (m²)	Superficie expropiada (m²)	Servidume (m²)	Ocupación temporal (m²)
PARCIAL	1.339	716		

<b>LINDEIROS</b>				
PARCELA ORIXINAL			PARCELA EXPROPIADA	
Norte	36050A03809101		Norte	36050A03809101
Sur	36050A03709101		Sur	36050A03800148
Leste	36050A03809100		Leste	36050A03809100
Oeste	36050A03800145, 36050A03800146, 36050A03800147		Oeste	36050A03800147

<b>BENS AFECTADOS</b>			
Descrición	Medicións	Descrición	Medicións
M2.S.NUCLEO RURAL TRADIC.EXISTENTE-MONTE	440		
M2.S.N.U.ESP.PROT-CAUCES Y ARROYOS-MONTE	276		
M2.ARBOREDO (MIXTO)	716		

APARTADERO FERROVIARIO EN LA PLATAFORMA LOGÍSTICO-INDUSTRIAL SALVATERRA DE MIÑO AS NEVES

ESTADO: Aprobación inicial





**APARTADERO FERROVIARIO EN LA PLATAFORMA LOGÍSTICO-INDUSTRIAL SALVATERRA DE MIÑO AS NEVES**

<b>Nº ORDE</b>	<b>2/4</b>	<b>ORTOFOTO E FOTOGRAFÍAS</b>				
	<b>20</b>	<b>DATOS CATASTRAIS</b>				
	Ref. Catastr.	36050A03800148	Políg.	038	Parc.	00148



Sistema de coordenadas U.T.M. 29N Datum ETRS1989.

Escala 1:700



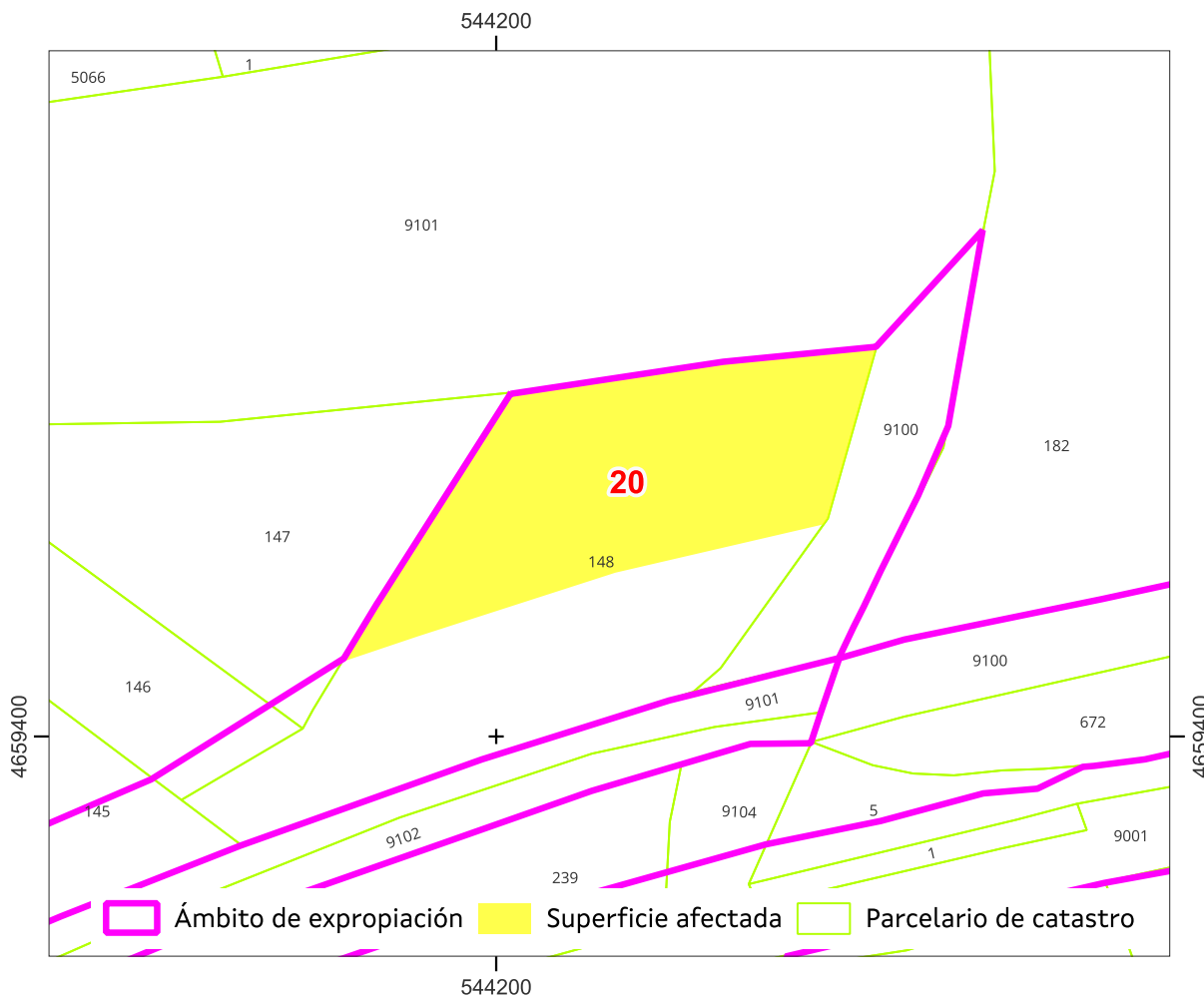
APARTADERO FERROVIARIO EN LA PLATAFORMA LOGÍSTICO-INDUSTRIAL SALVATERRA DE MIÑO AS NEVES

ESTADO: Aprobación inicial



**APARTADERO FERROVIARIO EN LA PLATAFORMA LOGÍSTICO-INDUSTRIAL SALVATERRA DE MIÑO AS NEVES**

<b>Nº ORDE</b>	<b>3/4</b>	<b>PLANO FICHA CATASTRAL</b>			
	<b>20</b>	DATOS CATASTRAIS			
	Ref. Catastr.	36050A03800148	Políg.	038	Parc. 00148



Sistema de coordenadas U.T.M. 29 Norte Datum ETRS 1989.

Escala 1:700

Referencia do gml:

Administración expropiante: Instituto Galego da Vivenda e Solo

Beneficiario da expropiación: Puerto de Vigo

Data: xuño 2024

APARTADERO FERROVIARIO EN LA PLATAFORMA LOGÍSTICO-INDUSTRIAL SALVATERRA DE MIÑO AS NEVES

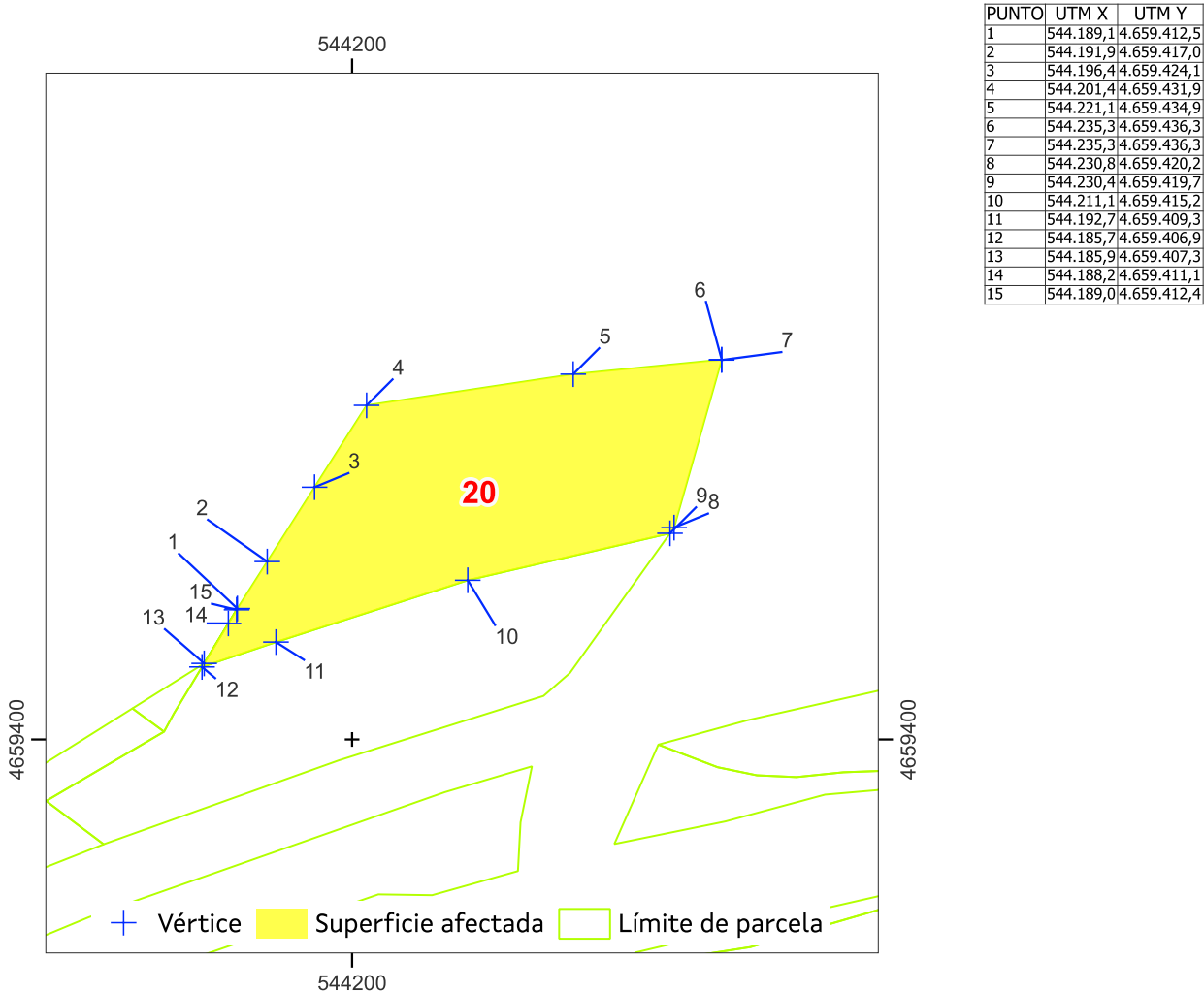
ESTADO: Aprobación inicial





**APARTADERO FERROVIARIO EN LA PLATAFORMA LOGÍSTICO-INDUSTRIAL  
SALVATERRA DE MIÑO AS NEVES**

<b>Nº ORDE</b>	<b>4/4</b>	<b>PLANO INDIVIDUAL PARCELA</b>			
	<b>DATOS CATASTRAIS</b>				
<b>20</b>	Ref. Catastr.	36050A03800148	Políg.	038	Parc. 00148



Sistema de coordenadas U.T.M. 29 Norte Datum ETRS 1989.    Escala 1:700

Superficie afectada: 440

Data: xuño 2024

APARTADERO FERROVIARIO EN LA PLATAFORMA LOGÍSTICO-INDUSTRIAL SALVATERRA DE MIÑO AS NEVES

ESTADO: Aprobación inicial





**APARTADERO FERROVIARIO EN LA PLATAFORMA LOGÍSTICO-INDUSTRIAL  
SALVATERRA DE MIÑO AS NEVES**

<b>Nº ORDE</b>	<b>1/4</b>	<b>FICHA DE DATOS</b>			
<b>20-A</b>	DATOS CATASTRAIS				
Ref. Catastr.	36050A03800148	Políg.	038	Parc.	00148

DATOS DE TITULARES					
Nome	ADMINISTRADOR INFRAEST. FERROV	DNI	****1660*	%	100,00
Enderezo					Tlf.
OUTROS TITULARES					
Titular 2		DNI		%	
Titular 3		DNI		%	
Titular 4		DNI		%	
Titular 5		DNI		%	

DATOS REXISTRAS						
Rexistro		Finca		Tomo		Sección
Libro		Folio		Inscripción		Cargas

DATOS CATASTRAIS					
Superficie	624	Valor Catastral		Calif. Urbaníst.	S.NUCLEO RURAL TRADIC.EXISTENTE / S.N.U.ESP.PROT-FERROCARRIL
Referencia ficheiro gml					

CARACTERÍSTICAS DA FINCA		
Aproveitamento actual	MONTE	Forma e configuración

DATOS CARACTERÍSTICOS DO TIPO DE OCUPACIÓN				
Tipo de afección (Total/Parcial)	Superficie orixinal (m²)	Superficie expropiada (m²)	Servidume (m²)	Ocupación temporal (m²)
TOTAL	624	624		

LINDEIROS				
PARCELA ORIXINAL			PARCELA EXPROPIADA	
Norte	36050A03809101		Norte	36050A03800148
Sur	36050A03709101		Sur	36050A03709101
Leste	36050A03809100		Leste	36050A03709101
Oeste	36050A03800145, 36050A03800146, 36050A03800147		Oeste	36050A03800146, 36050A03800147

BENS AFECTADOS			
Descrición	Medicións	Descrición	Medicións
M2.S.NUCLEO RURAL TRADIC.EXISTENTE-MONTE	182		
M2.S.N.U.ESP.PROT-FERROCARRIL-MONTE	341		
M2.S.N.U.ESP.PROT-FERROCARRIL/CAUCY ARROYOS-MONTE	101		
M2.ARBOREDO (MIXTO)	624		

APARTADERO FERROVIARIO EN LA PLATAFORMA LOGÍSTICO-INDUSTRIAL SALVATERRA DE MIÑO AS NEVES

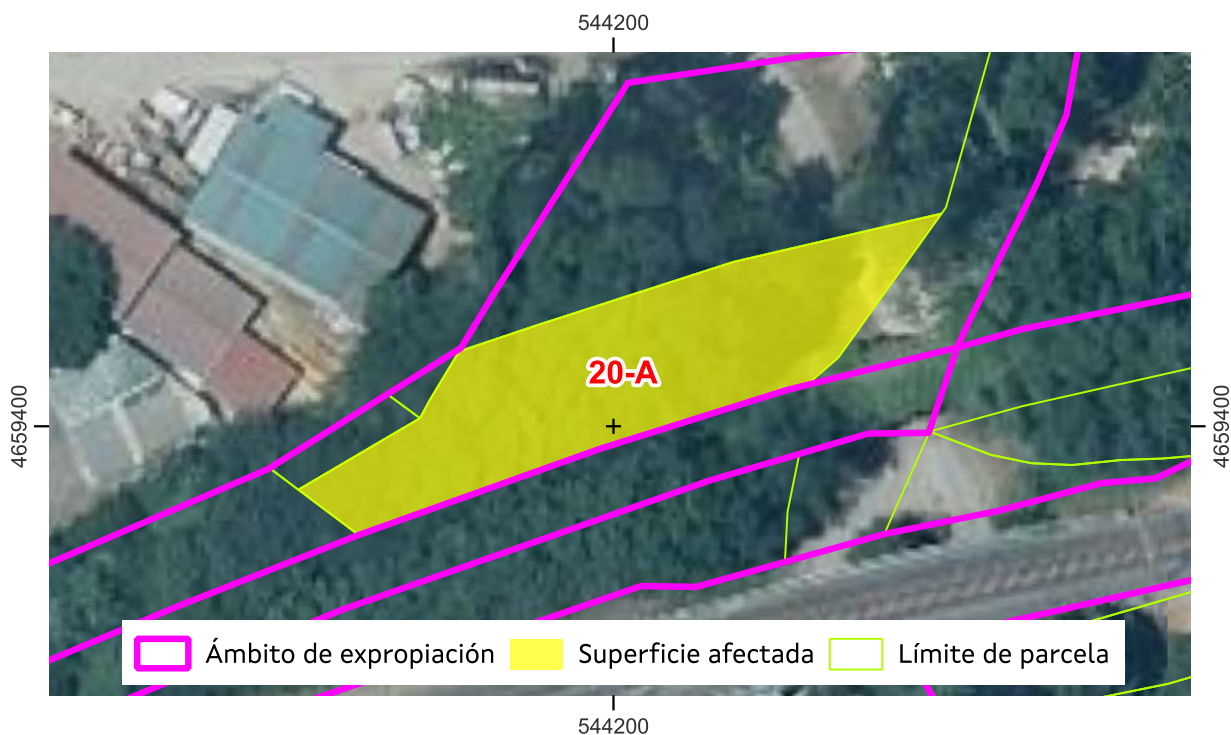
ESTADO: Aprobación inicial





**APARTADERO FERROVIARIO EN LA PLATAFORMA LOGÍSTICO-INDUSTRIAL SALVATERRA DE MIÑO AS NEVES**

<b>Nº ORDE</b>	<b>2/4</b>	<b>ORTOFOTO E FOTOGRAFÍAS</b>			
<b>20-A</b>	<b>DATOS CATASTRAIS</b>				
Ref. Catastr.	36050A03800148	Políg.	038	Parc.	00148



Sistema de coordenadas U.T.M. 29N Datum ETRS1989.

Escala 1:700



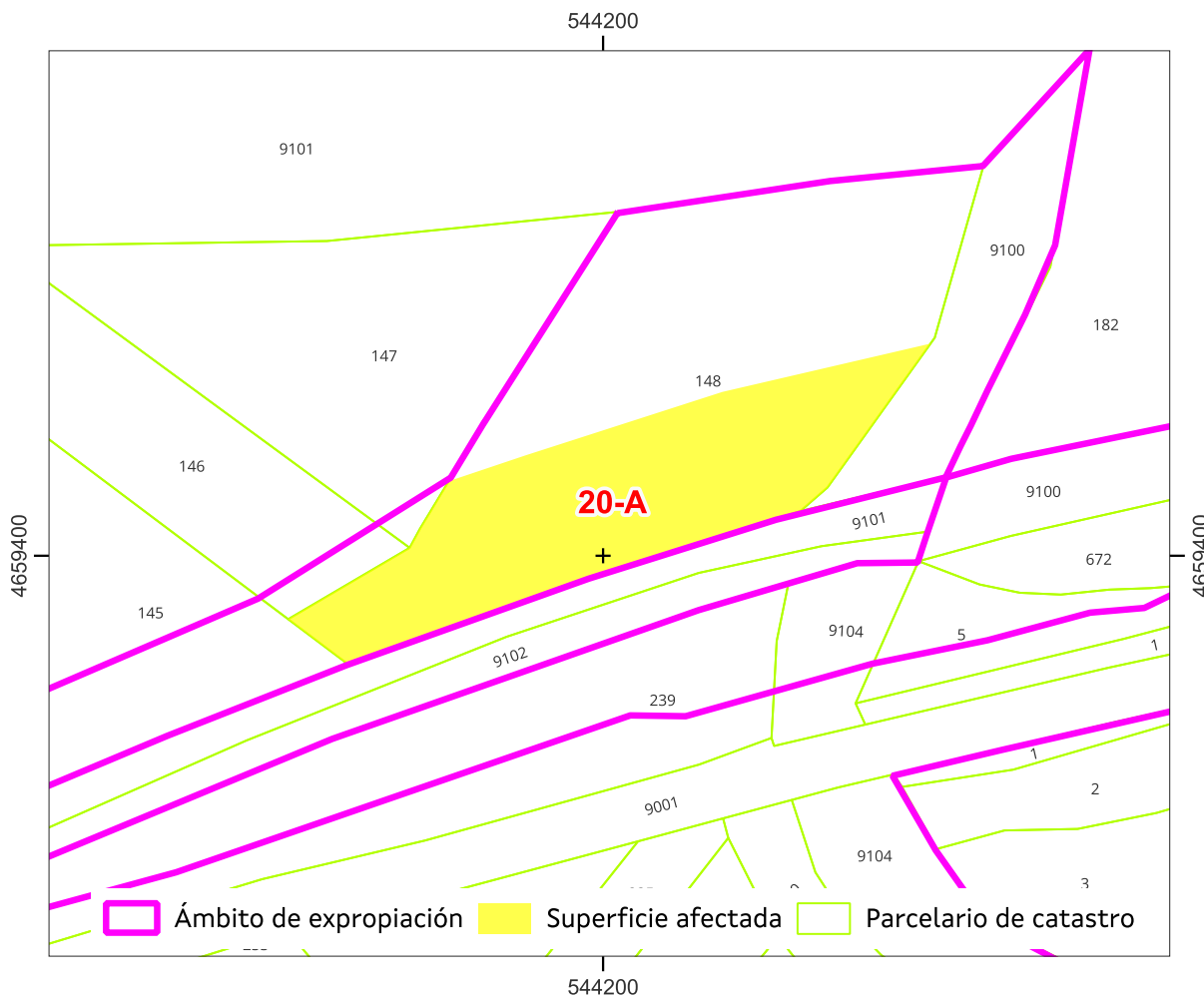
APARTADERO FERROVIARIO EN LA PLATAFORMA LOGÍSTICO-INDUSTRIAL SALVATERRA DE MIÑO AS NEVES

ESTADO: Aprobación inicial



**APARTADERO FERROVIARIO EN LA PLATAFORMA LOGÍSTICO-INDUSTRIAL SALVATERRA DE MIÑO AS NEVES**

<b>Nº ORDE</b>	<b>3/4</b>	<b>PLANO FICHA CATASTRAL</b>			
<b>20-A</b>	<b>DATOS CATASTRAIS</b>				
Ref. Catastr.	36050A03800148	Políg.	038	Parc.	00148



Sistema de coordenadas U.T.M. 29 Norte Datum ETRS 1989.

Escala 1:700

Referencia do gml:

Administración expropiante: Instituto Galego da Vivenda e Solo

Beneficiario da expropiación: Puerto de Vigo

Data: xuño 2024

APARTADERO FERROVIARIO EN LA PLATAFORMA LOGÍSTICO-INDUSTRIAL SALVATERRA DE MIÑO AS NEVES

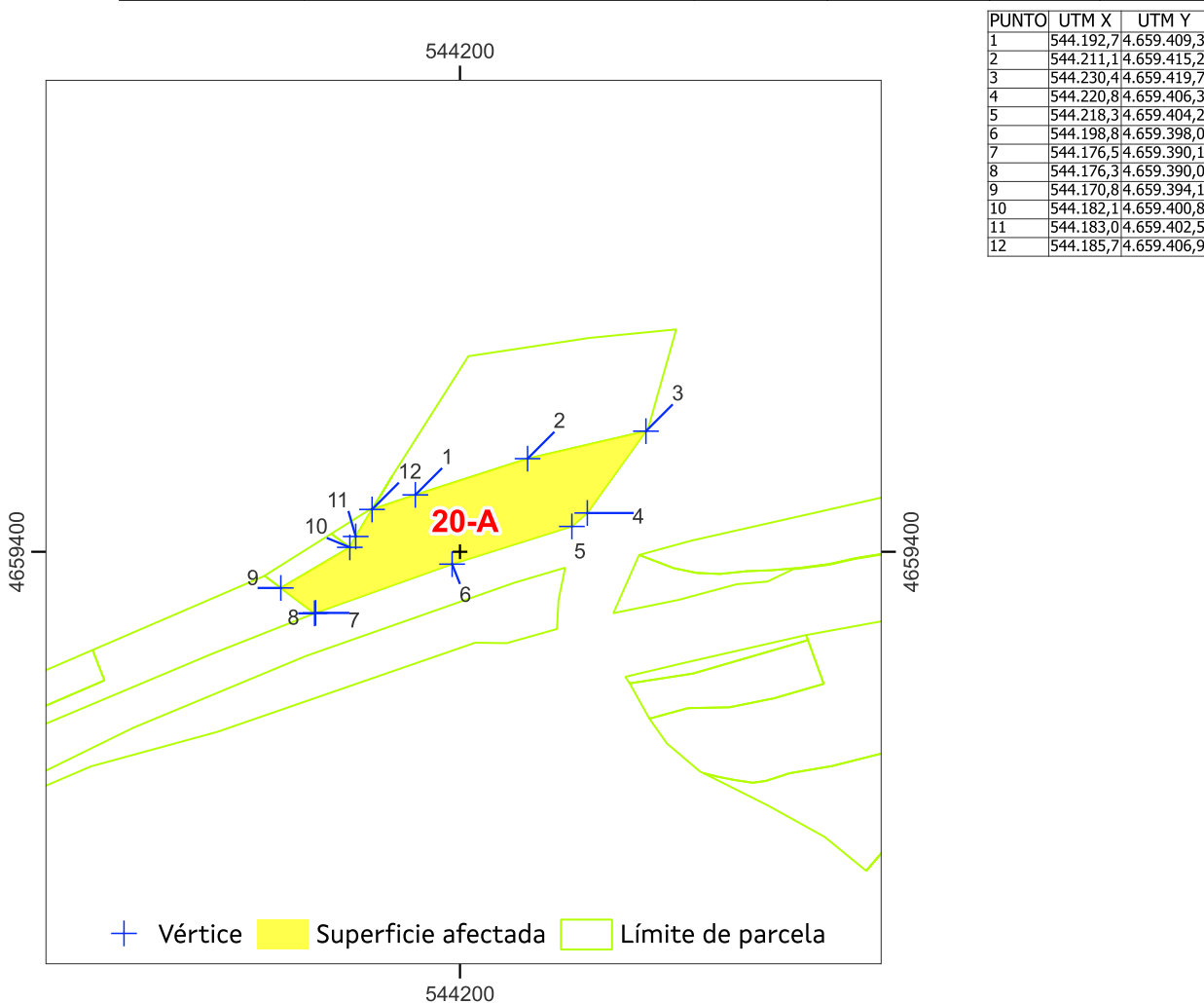
ESTADO: Aprobación inicial





**APARTADERO FERROVIARIO EN LA PLATAFORMA LOGÍSTICO-INDUSTRIAL  
SALVATERRA DE MIÑO AS NEVES**

<b>Nº ORDE</b>	<b>4/4</b>	<b>PLANO INDIVIDUAL PARCELA</b>			
<b>20-A</b>	<b>DATOS CATASTRAIS</b>				
Ref. Catastr.	36050A03800148	Políg.	038	Parc.	00148



Sistema de coordenadas U.T.M. 29 Norte Datum ETRS 1989.    Escala 1:700

Superficie afectada: 182

Data: xuño 2024

APARTADERO FERROVIARIO EN LA PLATAFORMA LOGÍSTICO-INDUSTRIAL SALVATERRA DE MIÑO AS NEVES

ESTADO: Aprobación inicial







**APARTADERO FERROVIARIO EN LA PLATAFORMA LOGÍSTICO-INDUSTRIAL  
SALVATERRA DE MIÑO AS NEVES**

<b>Nº ORDE</b>	<b>1/4</b>	<b>FICHA DE DATOS</b>				
<b>21</b>	<b>DATOS CATASTRAIS</b>					
Ref. Catastr.	36050A07500183	Políg.	075	Parc.	00183	

<b>DATOS DE TITULARES</b>					
Nome	FLOTA SUARDIAZ SA	DNI	****0524*	%	100,00
Enderezo					Tlf.
<b>OUTROS TITULARES</b>					
Titular 2		DNI		%	
Titular 3		DNI		%	
Titular 4		DNI		%	
Titular 5		DNI		%	

<b>DATOS REXISTRAIS</b>						
Rexistro		Finca		Tomo		Sección
Libro		Folio		Inscripción		Cargas

<b>DATOS CATASTRAIS</b>					
Superficie	1.557	Valor Catastral	109.055,1 €	Calif. Urbaníst.	S.N.U.ESP.PROT - FERROCARRIL - APARCAMENTO
Referencia ficheiro gml					

<b>CARACTERÍSTICAS DA FINCA</b>		
Aproveitamento actual	DOM.PUBLIC	Forma e configuración

<b>DATOS CARACTERÍSTICOS DO TIPO DE OCUPACIÓN</b>				
Tipo de afección (Total/Parcial)	Superficie orixinal (m²)	Superficie expropiada (m²)	Servidume (m²)	Ocupación temporal (m²)
PARCIAL	1.557	275		

<b>LINDEIROS</b>				
PARCELA ORIXINAL			PARCELA EXPROPIADA	
Norte	36050A07500182		Norte	36050A07500183
Sur	36050A07500182		Sur	36050A07500182
Leste	36050A07500182		Leste	36050A07500182
Oeste	36050A07500182		Oeste	36050A07500182

<b>BENS AFECTADOS</b>			
Descrición	Medicións	Descrición	Medicións
M2.S.N.U.ESP.PROT-FERROCARRIL-APARCAMENTO	275		
M2.SOLEIRA DE FORMIGON	275		
M3.MURO DE FORMIGON E P.P.CIMENTACION	3		

APARTADERO FERROVIARIO EN LA PLATAFORMA LOGÍSTICO-INDUSTRIAL SALVATERRA DE MIÑO AS NEVES

ESTADO: Aprobación inicial





**APARTADERO FERROVIARIO EN LA PLATAFORMA LOGÍSTICO-INDUSTRIAL SALVATERRA DE MIÑO AS NEVES**

<b>Nº ORDE</b>	<b>2/4</b>	<b>ORTOFOTO E FOTOGRAFÍAS</b>				
<b>21</b>	<b>DATOS CATASTRAIS</b>					
Ref. Catastr.	36050A07500183	Políg.	075	Parc.	00183	



Sistema de coordenadas U.T.M. 29N Datum ETRS1989.

Escala 1:700



APARTADERO FERROVIARIO EN LA PLATAFORMA LOGÍSTICO-INDUSTRIAL SALVATERRA DE MIÑO AS NEVES

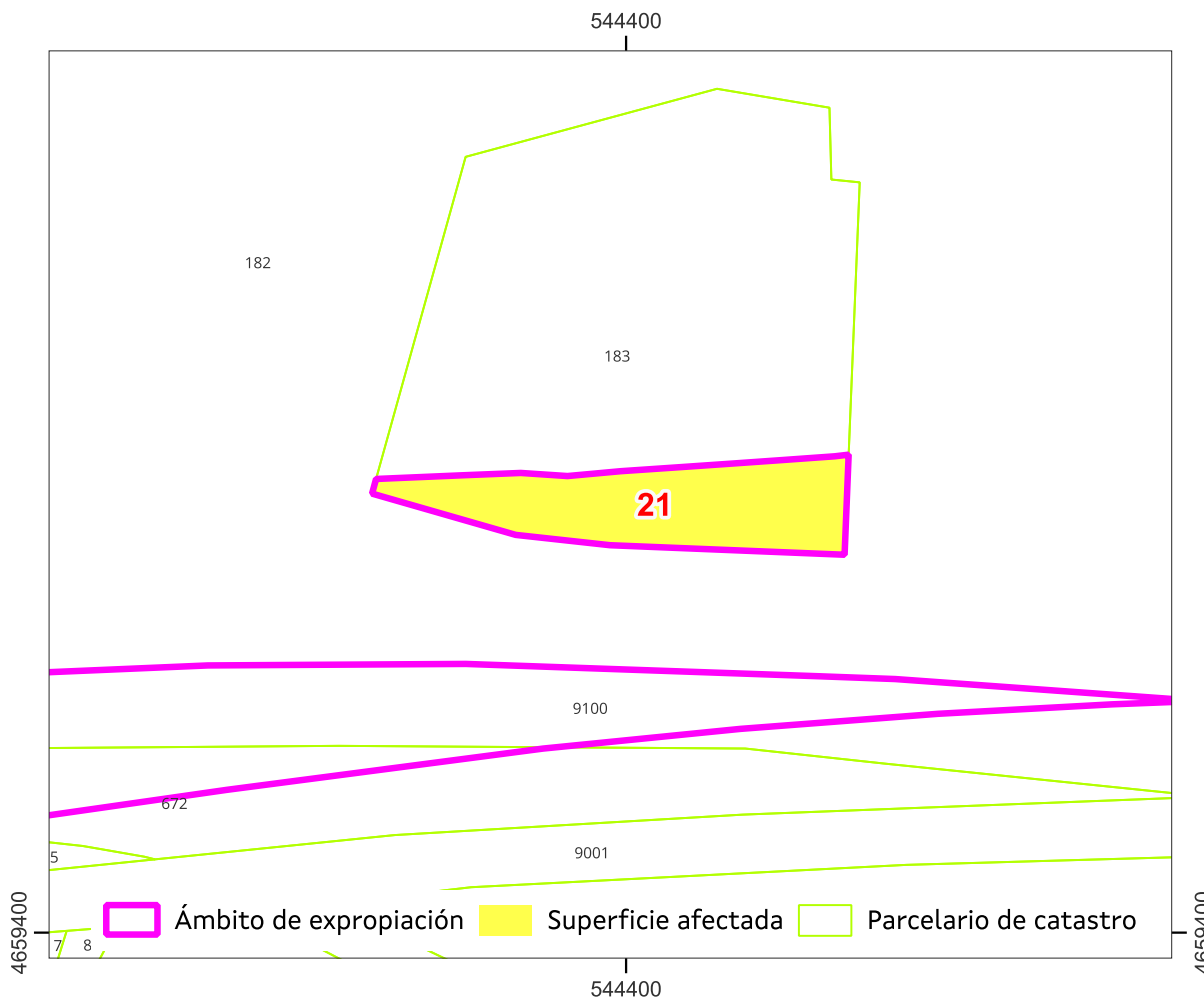
ESTADO: Aprobación inicial





**APARTADERO FERROVIARIO EN LA PLATAFORMA LOGÍSTICO-INDUSTRIAL  
SALVATERRA DE MIÑO AS NEVES**

<b>Nº ORDE</b>	<b>3/4</b>	<b>PLANO FICHA CATASTRAL</b>				
	<b>21</b>	<b>DATOS CATASTRAIS</b>				
	Ref. Catastr.	36050A07500183	Políg.	075	Parc.	00183



Sistema de coordenadas U.T.M. 29 Norte Datum ETRS 1989.

Escala 1:700

Referencia do gml:

Administración expropiante: Instituto Galego da Vivenda e Solo

Beneficiario da expropiación: Puerto de Vigo

Data: xuño 2024

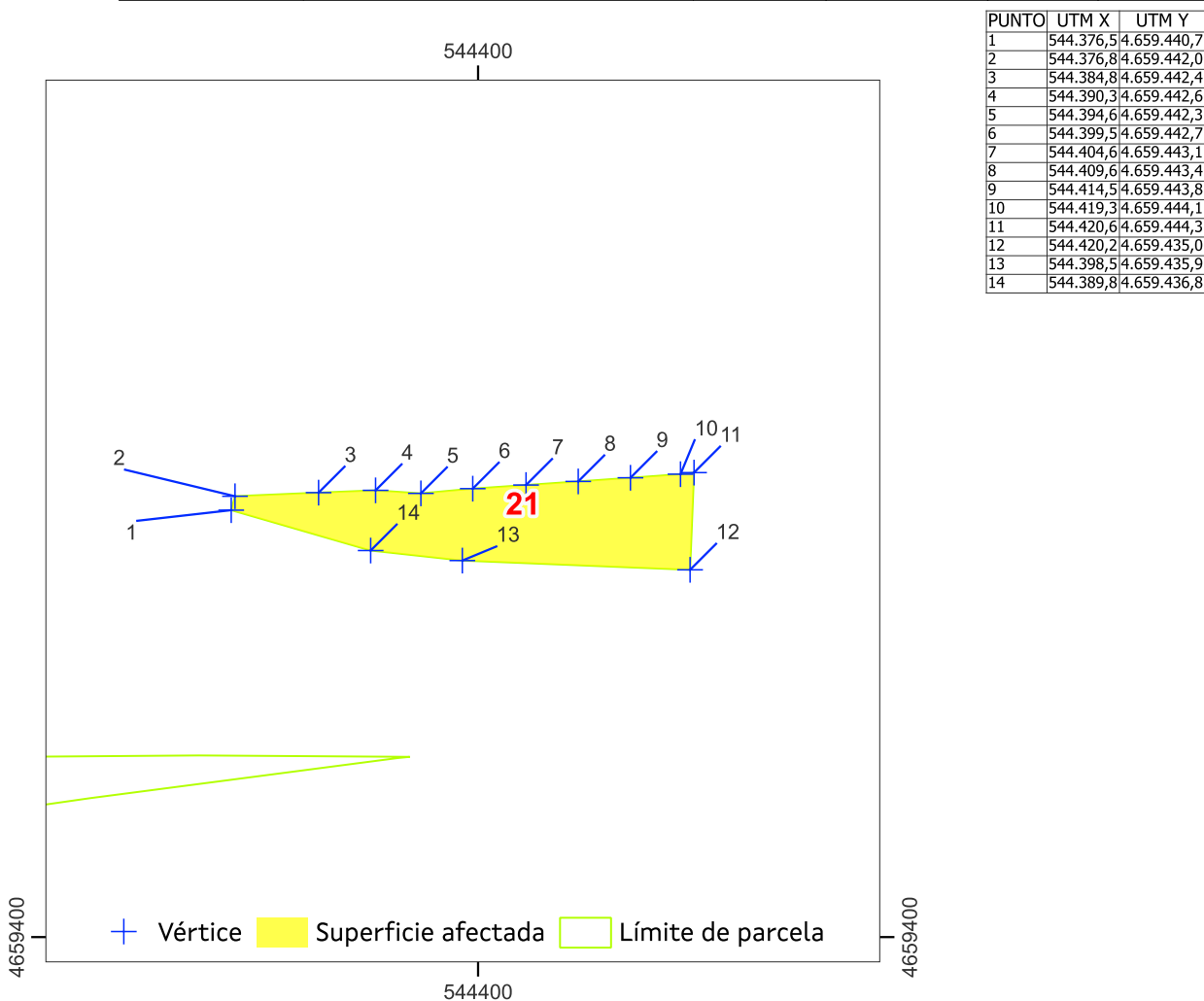
APARTADERO FERROVIARIO EN LA PLATAFORMA LOGÍSTICO-INDUSTRIAL SALVATERRA DE MIÑO AS NEVES

ESTADO: Aprobación inicial



**APARTADERO FERROVIARIO EN LA PLATAFORMA LOGÍSTICO-INDUSTRIAL  
SALVATERRA DE MIÑO AS NEVES**

<b>Nº ORDE</b>	<b>4/4</b>	<b>PLANO INDIVIDUAL PARCELA</b>			
<b>21</b>	<b>DATOS CATASTRAIS</b>				
Ref. Catastr.	36050A07500183	Políg.	075	Parc.	00183



Sistema de coordenadas U.T.M. 29 Norte Datum ETRS 1989.    Escala 1:700

Superficie afectada: 275

Data: xuño 2024

APARTADERO FERROVIARIO EN LA PLATAFORMA LOGÍSTICO-INDUSTRIAL SALVATERRA DE MIÑO AS NEVES

ESTADO: Aprobación inicial





**APARTADERO FERROVIARIO EN LA PLATAFORMA LOGÍSTICO-INDUSTRIAL  
SALVATERRA DE MIÑO AS NEVES**

<b>Nº ORDE</b>	<b>1/4</b>	<b>FICHA DE DATOS</b>				
<b>22</b>	<b>DATOS CATASTRAIS</b>					
Ref. Catastr.	36034A00300001	Políg.	003	Parc.	00001	

<b>DATOS DE TITULARES</b>					
Nome	DESCONOCIDO	DNI		%	100,00
Enderezo				Tlf.	
<b>OUTROS TITULARES</b>					
Titular 2		DNI		%	
Titular 3		DNI		%	
Titular 4		DNI		%	
Titular 5		DNI		%	

<b>DATOS REXISTRAIS</b>						
Rexistro		Finca		Tomo		Sección
Libro		Folio		Inscripción		Cargas

<b>DATOS CATASTRAIS</b>					
Superficie	48	Valor Catastral	0,2 €	Calif. Urbaníst.	S.RUST.PROT.CAUCES(SR-PC)
Referencia ficheiro gml					

<b>CARACTERÍSTICAS DA FINCA</b>		
Aproveitamento actual	MATORRAL	Forma e configuración

<b>DATOS CARACTERÍSTICOS DO TIPO DE OCUPACIÓN</b>				
Tipo de afección (Total/Parcial)	Superficie orixinal (m²)	Superficie expropiada (m²)	Servidume (m²)	Ocupación temporal (m²)
PARCIAL	48	46		

<b>LINDEIROS</b>				
PARCELA ORIXINAL			PARCELA EXPROPIADA	
Norte	36034A01501272		Norte	36034A00300001
Sur	36034A00300002, 36034A00309008		Sur	36034A00309008
Leste	36034A00300003, 36034A00300002		Leste	36034A00300003, 36034A01501272
Oeste	36034A00309008		Oeste	36034A00309008

<b>BENS AFECTADOS</b>			
Descrición	Medicións	Descrición	Medicións
M2.S.RUST.PROT.CAUCES(SR-PC)-MATORRAL	46		

APARTADERO FERROVIARIO EN LA PLATAFORMA LOGÍSTICO-INDUSTRIAL SALVATERRA DE MIÑO AS NEVES  
ESTADO: Aprobación inicial





**APARTADERO FERROVIARIO EN LA PLATAFORMA LOGÍSTICO-INDUSTRIAL SALVATERRA DE MIÑO AS NEVES**

<b>Nº ORDE</b>	<b>2/4</b>	<b>ORTOFOTO E FOTOGRAFÍAS</b>				
	<b>22</b>	<b>DATOS CATASTRAIS</b>				
	Ref. Catastr.	36034A00300001	Políg.	003	Parc.	00001



Sistema de coordenadas U.T.M. 29N Datum ETRS1989.

Escala 1:700



APARTADERO FERROVIARIO EN LA PLATAFORMA LOGÍSTICO-INDUSTRIAL SALVATERRA DE MIÑO AS NEVES

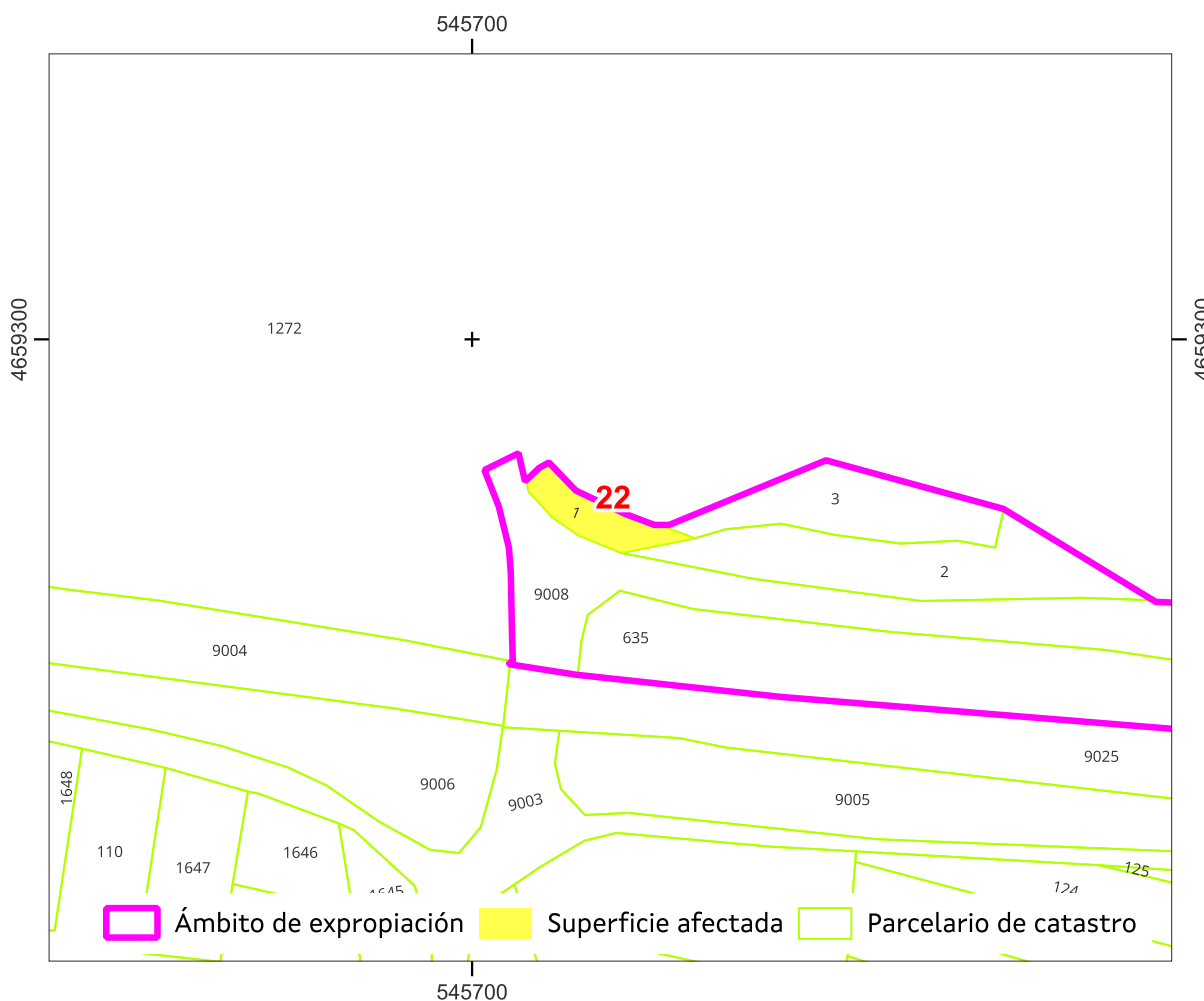
ESTADO: Aprobación inicial





**APARTADERO FERROVIARIO EN LA PLATAFORMA LOGÍSTICO-INDUSTRIAL  
SALVATERRA DE MIÑO AS NEVES**

<b>Nº ORDE</b>	<b>3/4</b>	<b>PLANO FICHA CATASTRAL</b>			
<b>22</b>	<b>DATOS CATASTRAIS</b>				
Ref. Catastr.	36034A00300001	Políg.	003	Parc.	00001



Sistema de coordenadas U.T.M. 29 Norte Datum ETRS 1989.

Escala 1:700

Referencia do gml:

Administración expropiante: Instituto Galego da Vivenda e Solo

Beneficiario da expropiación: Puerto de Vigo

Data: xuño 2024

APARTADERO FERROVIARIO EN LA PLATAFORMA LOGÍSTICO-INDUSTRIAL SALVATERRA DE MIÑO AS NEVES

ESTADO: Aprobación inicial

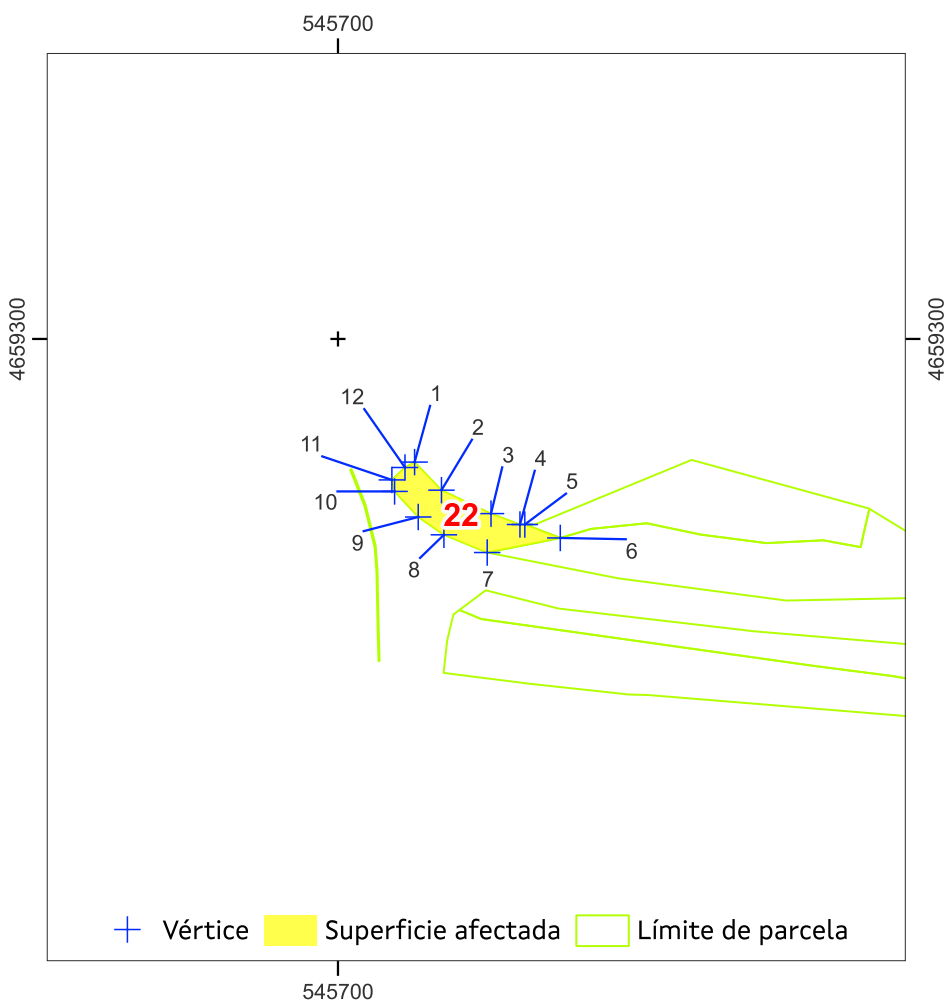




**APARTADERO FERROVIARIO EN LA PLATAFORMA LOGÍSTICO-INDUSTRIAL  
SALVATERRA DE MIÑO AS NEVES**

<b>Nº ORDE</b>	<b>4/4</b>	<b>PLANO INDIVIDUAL PARCELA</b>			
<b>22</b>	<b>DATOS CATASTRAIS</b>				
Ref. Catastr.	36034A00300001	Políg.	003	Parc.	00001

PUNTO	UTM X	UTM Y
1	545.707,1	4.659.288,6
2	545.709,6	4.659.286,0
3	545.714,2	4.659.283,8
4	545.716,9	4.659.282,8
5	545.717,3	4.659.282,8
6	545.720,6	4.659.281,6
7	545.713,8	4.659.280,2
8	545.709,8	4.659.281,9
9	545.707,4	4.659.283,5
10	545.705,3	4.659.285,9
11	545.705,0	4.659.287,0
12	545.706,2	4.659.288,1



Sistema de coordenadas U.T.M. 29 Norte Datum ETRS 1989. Escala 1:700

Superficie afectada: 46

Data: xuño 2024

APARTADERO FERROVIARIO EN LA PLATAFORMA LOGÍSTICO-INDUSTRIAL SALVATERRA DE MIÑO AS NEVES

ESTADO: Aprobación inicial







**APARTADERO FERROVIARIO EN LA PLATAFORMA LOGÍSTICO-INDUSTRIAL  
SALVATERRA DE MIÑO AS NEVES**

<b>Nº ORDE</b>	<b>1/4</b>	<b>FICHA DE DATOS</b>				
<b>22-A</b>	DATOS CATASTRAIS					
Ref. Catastr.	36034A01501272	Políg.	015	Parc.	01272	

DATOS DE TITULARES					
Nome	AUTORIDAD PORTUARIA DE VIGO MOPT	DNI	****7002*	%	100,00
Enderezo					Tlf.
OUTROS TITULARES					
Titular 2		DNI		%	
Titular 3		DNI		%	
Titular 4		DNI		%	
Titular 5		DNI		%	

DATOS REXISTRAIS						
Rexistro		Finca		Tomo		Sección
Libro		Folio		Inscripción		Cargas

DATOS CATASTRAIS					
Superficie	1.212.812	Valor Catastral		Calif. Urbaníst.	S.RUST.PROT.CAUCES(SR-PC)/S.RUST.REXIME NORMAL(SR)
Referencia ficheiro gml					

CARACTERÍSTICAS DA FINCA		
Aproveitamento actual	MATORRAL	Forma e configuración

DATOS CARACTERÍSTICOS DO TIPO DE OCUPACIÓN				
Tipo de afección (Total/Parcial)	Superficie orixinal (m²)	Superficie expropiada (m²)	Servidume (m²)	Ocupación temporal (m²)
PARCIAL	1.212.812	5		
LINDEIROS				
PARCELA ORIXINAL			PARCELA EXPROPIADA	
Norte	36034A02300723		Norte	36034A01501272
Sur	36034A00309008, 36034A00309025		Sur	36034A00309008
Leste	36034A00300766, 36034A00309006, 36034A00309026		Leste	36034A00300766
Oeste	36050A07500182		Oeste	36034A01501272

BENS AFECTADOS			
Descrición	Medicións	Descrición	Medicións
M2.S.RUST.PROT.CAUCES(SR-PC)-MATORRAL	2		
M2.S.RUST.REXIME NORMAL(SR)-PASTO	3		

APARTADERO FERROVIARIO EN LA PLATAFORMA LOGÍSTICO-INDUSTRIAL SALVATERRA DE MIÑO AS NEVES  
ESTADO: Aprobación inicial





**APARTADERO FERROVIARIO EN LA PLATAFORMA LOGÍSTICO-INDUSTRIAL SALVATERRA DE MIÑO AS NEVES**

<b>Nº ORDE</b>	<b>2/4</b>	<b>ORTOFOTO E FOTOGRAFÍAS</b>			
<b>22-A</b>	<b>DATOS CATASTRAIS</b>				
Ref. Catastr.	36034A01501272	Políg.	015	Parc.	01272



Sistema de coordenadas U.T.M. 29N Datum ETRS1989.

Escala 1:2.700



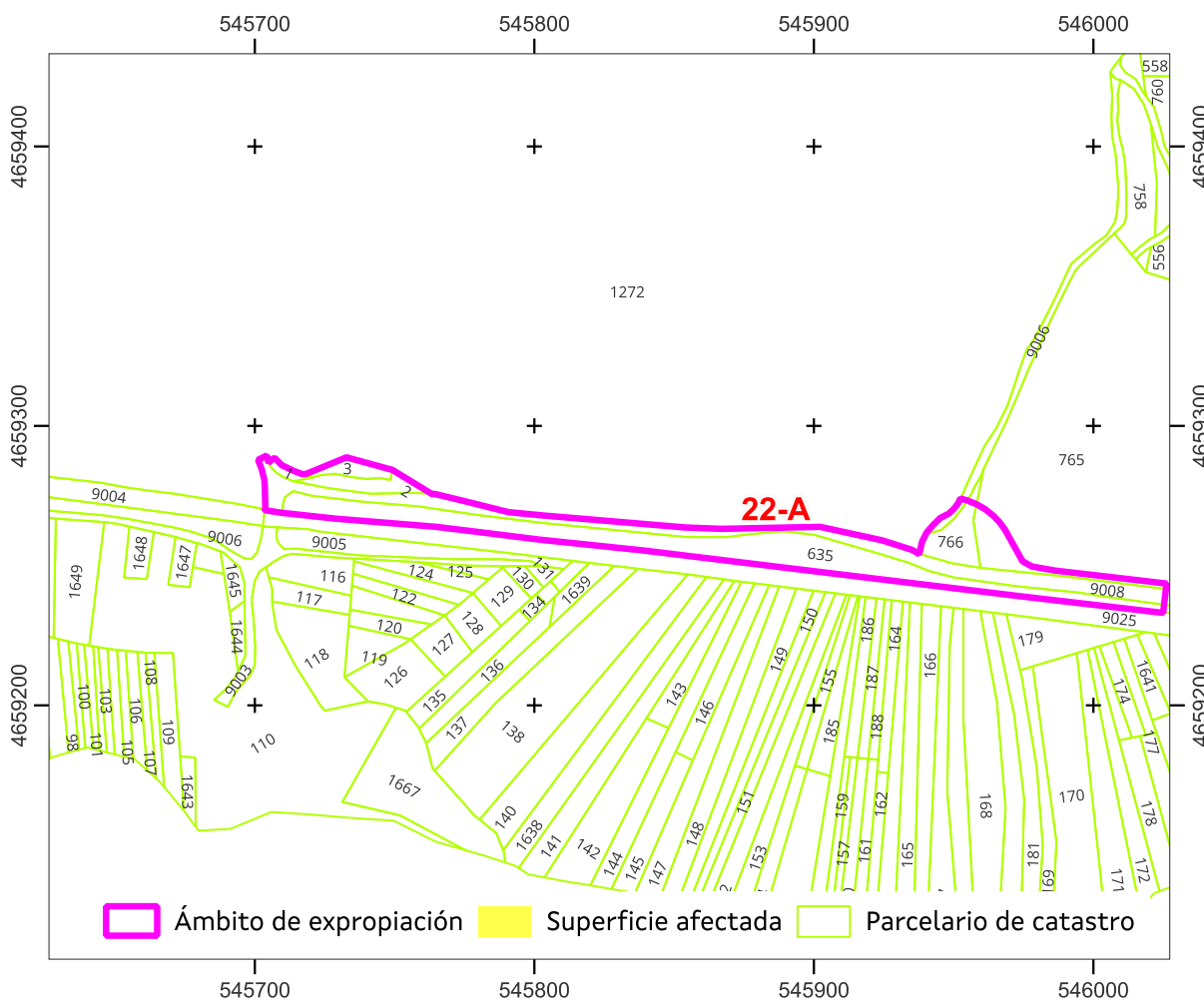
APARTADERO FERROVIARIO EN LA PLATAFORMA LOGÍSTICO-INDUSTRIAL SALVATERRA DE MIÑO AS NEVES

ESTADO: Aprobación inicial



**APARTADERO FERROVIARIO EN LA PLATAFORMA LOGÍSTICO-INDUSTRIAL SALVATERRA DE MIÑO AS NEVES**

<b>Nº ORDE</b>	<b>3/4</b>	<b>PLANO FICHA CATASTRAL</b>			
<b>22-A</b>	<b>DATOS CATASTRAIS</b>				
Ref. Catastr.	36034A01501272	Políg.	015	Parc.	01272



Sistema de coordenadas U.T.M. 29 Norte Datum ETRS 1989.

Escala 1:2.700

Referencia do gml:

Administración expropiante: Instituto Galego da Vivenda e Solo

Beneficiario da expropiación: Puerto de Vigo

Data: xuño 2024

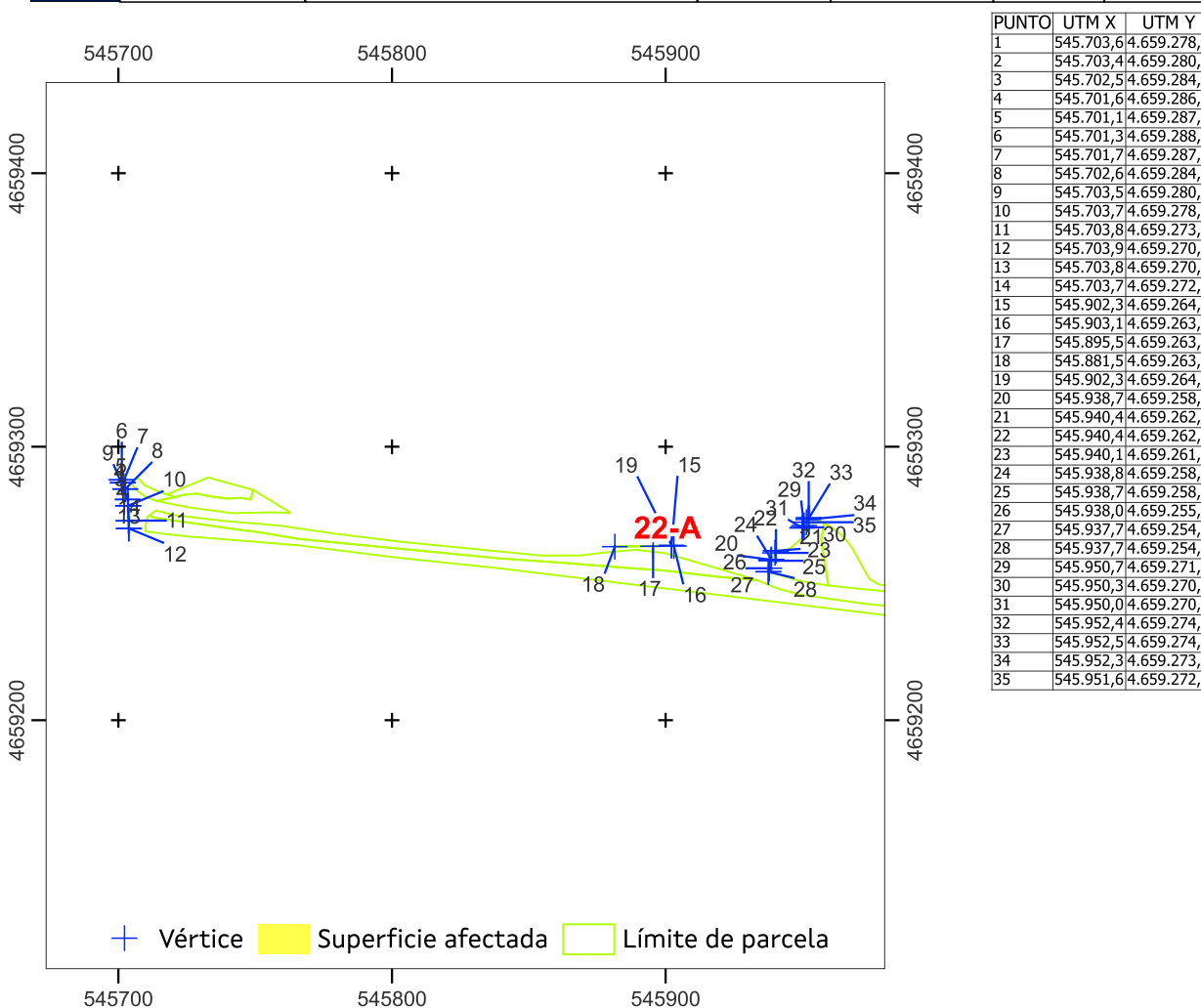
APARTADERO FERROVIARIO EN LA PLATAFORMA LOGÍSTICO-INDUSTRIAL SALVATERRA DE MIÑO AS NEVES

ESTADO: Aprobación inicial



**APARTADERO FERROVIARIO EN LA PLATAFORMA LOGÍSTICO-INDUSTRIAL SALVATERRA DE MIÑO AS NEVES**

<b>Nº ORDE</b>	<b>4/4</b>	<b>PLANO INDIVIDUAL PARCELA</b>			
<b>22-A</b>	<b>DATOS CATASTRAIS</b>				
Ref. Catastr.	36034A01501272	Políg.	015	Parc.	01272



Sistema de coordenadas U.T.M. 29 Norte Datum ETRS 1989. Escala 1:2.700

Superficie afectada: 2

Data: xuño 2024

APARTADERO FERROVIARIO EN LA PLATAFORMA LOGÍSTICO-INDUSTRIAL SALVATERRA DE MIÑO AS NEVES

ESTADO: Aprobación inicial





**APARTADERO FERROVIARIO EN LA PLATAFORMA LOGÍSTICO-INDUSTRIAL  
SALVATERRA DE MIÑO AS NEVES**

<b>Nº ORDE</b>	<b>1/4</b>	<b>FICHA DE DATOS</b>			
<b>23</b>	DATOS CATASTRAIS				
Ref. Catastr.	36034A00300003	Políg.	003	Parc.	00003

DATOS DE TITULARES				
Nome	SOTO CARBALLEIRA, ANTONIO	DNI	%	100,00
Enderezo			Tlf.	
OUTROS TITULARES				
Titular 2		DNI	%	
Titular 3		DNI	%	
Titular 4		DNI	%	
Titular 5		DNI	%	

DATOS REXISTRAIS						
Rexistro		Finca		Tomo		Sección
Libro		Folio		Inscripción		Cargas

DATOS CATASTRAIS			
Superficie	139	Valor Catastral	8,5 €
Referencia ficheiro gml		Calif. Urbaníst.	S.RUST.PROT.CAUCES(SR-PC)

CARACTERÍSTICAS DA FINCA		
Aproveitamento actual	MATORRAL	Forma e configuración

DATOS CARACTERÍSTICOS DO TIPO DE OCUPACIÓN				
Tipo de afección (Total/Parcial)	Superficie orixinal (m²)	Superficie expropiada (m²)	Servidume (m²)	Ocupación temporal (m²)
PARCIAL	139	135		

LINDEIROS				
PARCELA ORIXINAL			PARCELA EXPROPIADA	
Norte	36034A01501272		Norte	36034A00300003
Sur	36034A00300002		Sur	36034A00300002
Leste	36034A00300002, 36034A01501272		Leste	36034A00300002, 36034A01501272
Oeste	36034A01501272		Oeste	36034A01501272, 36034A00300001

BENS AFECTADOS			
Descrición	Medicións	Descrición	Medicións
M2.S.RUST.PROT.CAUCES(SR-PC)-MATORRAL	135		

APARTADERO FERROVIARIO EN LA PLATAFORMA LOGÍSTICO-INDUSTRIAL SALVATERRA DE MIÑO AS NEVES

ESTADO: Aprobación inicial





**APARTADERO FERROVIARIO EN LA PLATAFORMA LOGÍSTICO-INDUSTRIAL SALVATERRA DE MIÑO AS NEVES**

<b>Nº ORDE</b>	<b>2/4</b>	<b>ORTOFOTO E FOTOGRAFÍAS</b>				
	<b>23</b>	<b>DATOS CATASTRAIS</b>				
	Ref. Catastr.	36034A00300003	Políg.	003	Parc.	00003



Sistema de coordenadas U.T.M. 29N Datum ETRS1989.

Escala 1:700



APARTADERO FERROVIARIO EN LA PLATAFORMA LOGÍSTICO-INDUSTRIAL SALVATERRA DE MIÑO AS NEVES

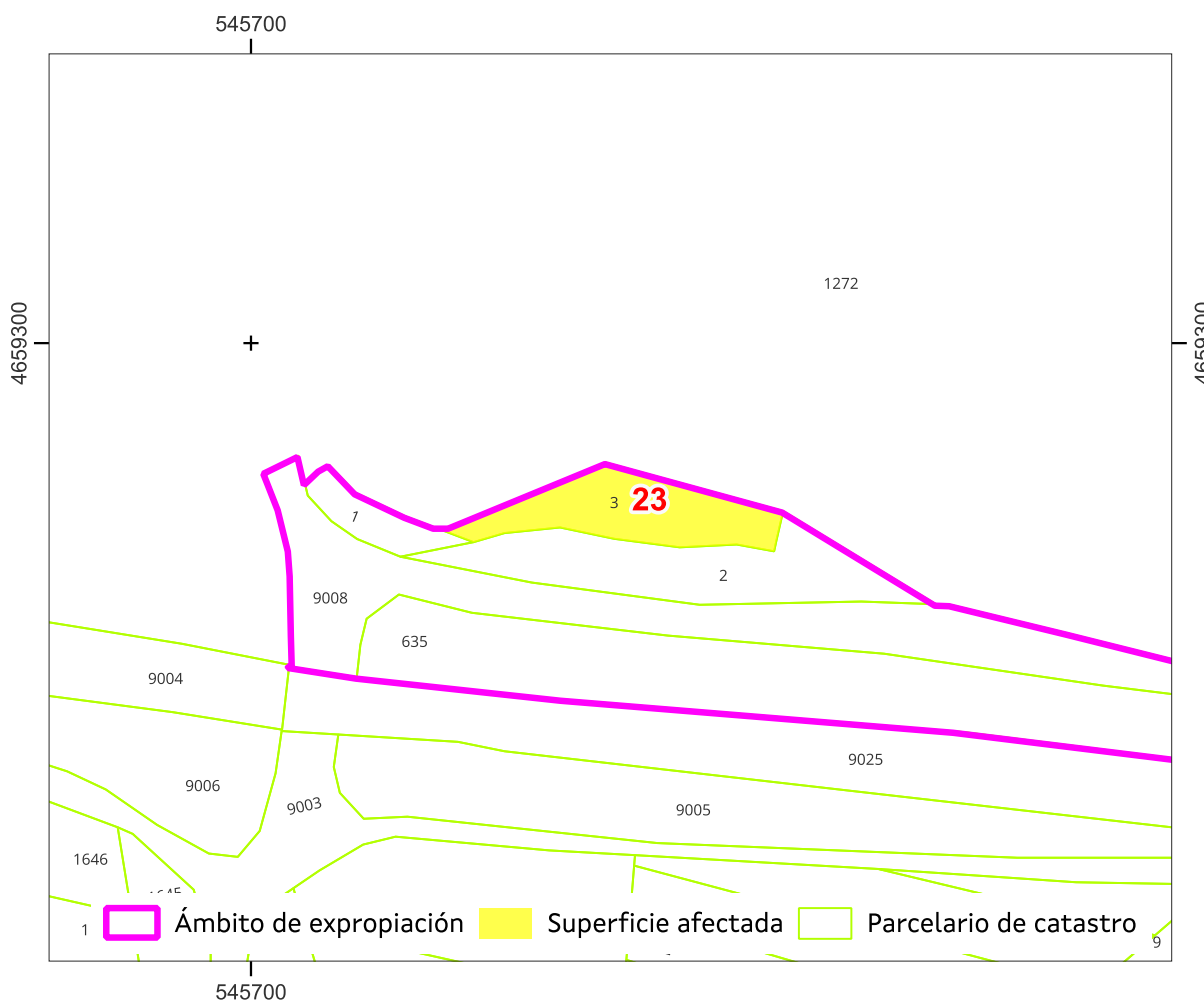
ESTADO: Aprobación inicial





**APARTADERO FERROVIARIO EN LA PLATAFORMA LOGÍSTICO-INDUSTRIAL  
SALVATERRA DE MIÑO AS NEVES**

<b>Nº ORDE</b>	<b>3/4</b>	<b>PLANO FICHA CATASTRAL</b>				
	<b>23</b>	<b>DATOS CATASTRAIS</b>				
	Ref. Catastr.	36034A00300003	Políg.	003	Parc.	00003



Sistema de coordenadas U.T.M. 29 Norte Datum ETRS 1989.

Escala 1:700

Referencia do gml:

Administración expropiante: Instituto Galego da Vivenda e Solo

Beneficiario da expropiación: Puerto de Vigo

Data: xuño 2024

APARTADERO FERROVIARIO EN LA PLATAFORMA LOGÍSTICO-INDUSTRIAL SALVATERRA DE MIÑO AS NEVES

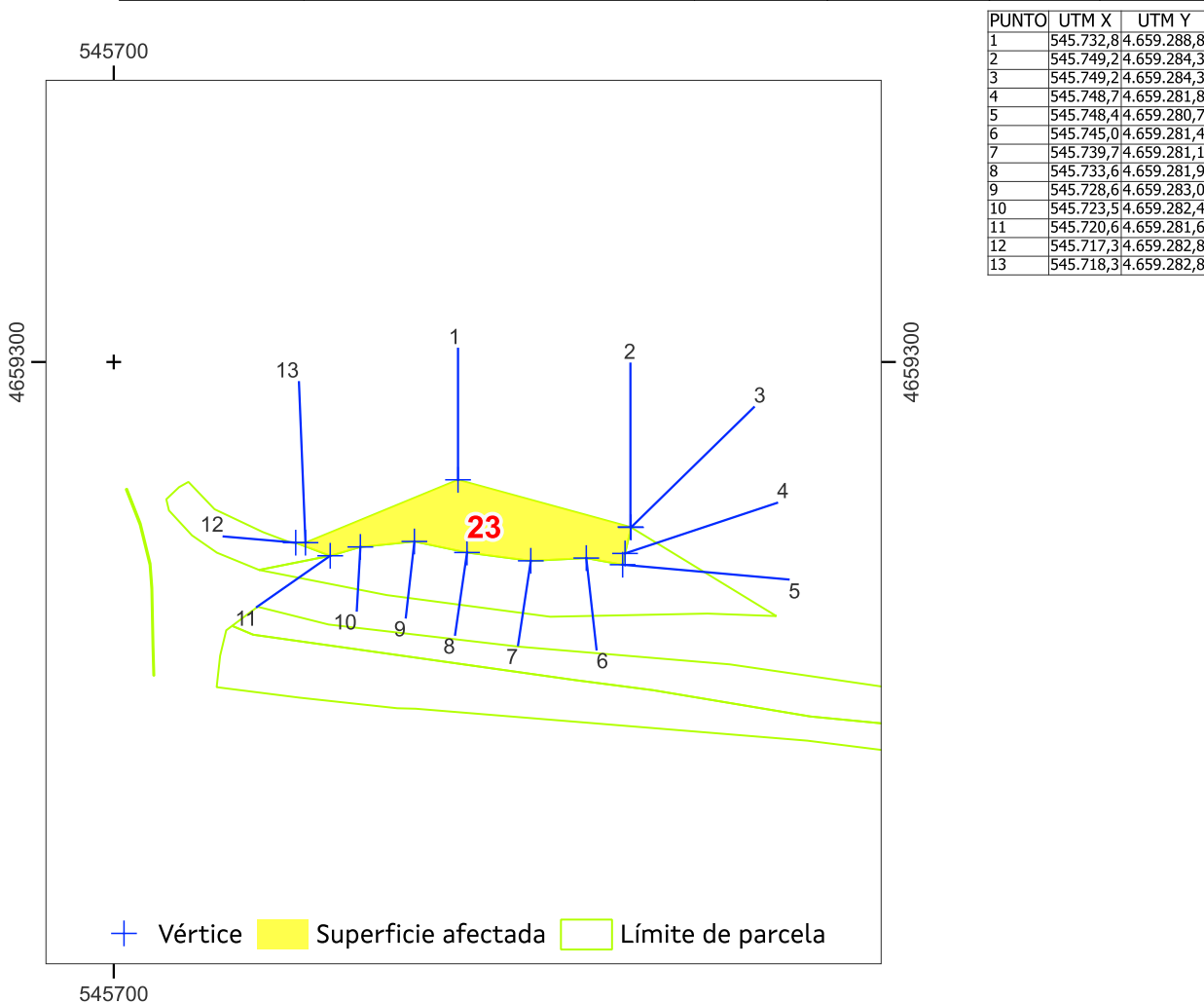
ESTADO: Aprobación inicial





**APARTADERO FERROVIARIO EN LA PLATAFORMA LOGÍSTICO-INDUSTRIAL  
SALVATERRA DE MIÑO AS NEVES**

<b>Nº ORDE</b>	<b>4/4</b>	<b>PLANO INDIVIDUAL PARCELA</b>			
<b>23</b>	<b>DATOS CATASTRAIS</b>				
Ref. Catastr.	36034A00300003	Políg.	003	Parc.	00003



Sistema de coordenadas U.T.M. 29 Norte Datum ETRS 1989. Escala 1:700

Superficie afectada: 135

Data: xuño 2024

APARTADERO FERROVIARIO EN LA PLATAFORMA LOGÍSTICO-INDUSTRIAL SALVATERRA DE MIÑO AS NEVES

ESTADO: Aprobación inicial







**APARTADERO FERROVIARIO EN LA PLATAFORMA LOGÍSTICO-INDUSTRIAL  
SALVATERRA DE MIÑO AS NEVES**

<b>Nº ORDE</b>	<b>1/4</b>	<b>FICHA DE DATOS</b>				
<b>24</b>	DATOS CATASTRAIS					
Ref. Catastr.	36034A00300002	Políg.	003	Parc.	00002	

DATOS DE TITULARES					
Nome	DESCONOCIDO	DNI		%	100,00
Enderezo				Tlf.	
OUTROS TITULARES					
Titular 2		DNI		%	
Titular 3		DNI		%	
Titular 4		DNI		%	
Titular 5		DNI		%	

DATOS REXISTRAIS						
Rexistro		Finca		Tomo		Sección
Libro		Folio		Inscripción		Cargas

DATOS CATASTRAIS					
Superficie	211	Valor Catastral	47,4 €	Calif. Urbaníst.	S.RUST.PROT.CAUCES(SR-PC)
Referencia ficheiro gml					

CARACTERÍSTICAS DA FINCA		
Aproveitamento actual	MATORRAL	Forma e configuración

DATOS CARACTERÍSTICOS DO TIPO DE OCUPACIÓN				
Tipo de afección (Total/Parcial)	Superficie orixinal (m²)	Superficie expropiada (m²)	Servidume (m²)	Ocupación temporal (m²)
PARCIAL	211	209		

LINDEIROS				
PARCELA ORIXINAL			PARCELA EXPROPIADA	
Norte	36034A00300003		Norte	36034A00300003
Sur	36034A00309008		Sur	36034A00309008
Leste	36034A01501272		Leste	36034A01501272
Oeste	36034A00300001, 36034A00300003		Oeste	36034A00300001, 36034A00300003

BENS AFECTADOS			
Descrición	Medicións	Descrición	Medicións
M2.S.RUST.PROT.CAUCES(SR-PC)-MATORRAL	209		

APARTADERO FERROVIARIO EN LA PLATAFORMA LOGÍSTICO-INDUSTRIAL SALVATERRA DE MIÑO AS NEVES

ESTADO: Aprobación inicial





**APARTADERO FERROVIARIO EN LA PLATAFORMA LOGÍSTICO-INDUSTRIAL SALVATERRA DE MIÑO AS NEVES**

<b>Nº ORDE</b>	<b>2/4</b>	<b>ORTOFOTO E FOTOGRAFÍAS</b>				
	<b>24</b>	<b>DATOS CATASTRAIS</b>				
	Ref. Catastr.	36034A00300002	Políg.	003	Parc.	00002



545700

Sistema de coordenadas U.T.M. 29N Datum ETRS1989.

Escala 1:700



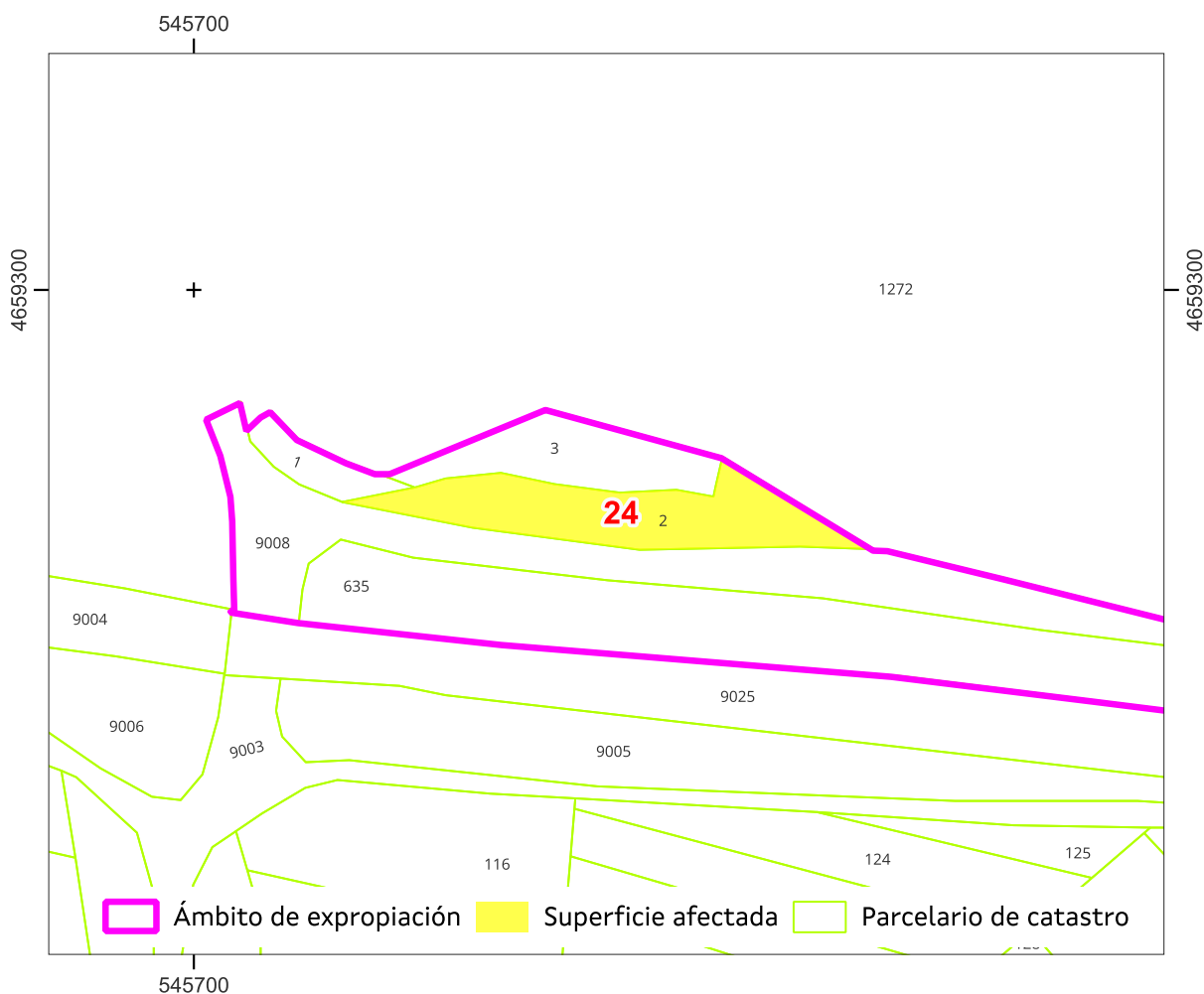
APARTADERO FERROVIARIO EN LA PLATAFORMA LOGÍSTICO-INDUSTRIAL SALVATERRA DE MIÑO AS NEVES

ESTADO: Aprobación inicial



**APARTADERO FERROVIARIO EN LA PLATAFORMA LOGÍSTICO-INDUSTRIAL  
SALVATERRA DE MIÑO AS NEVES**

<b>Nº ORDE</b>	<b>3/4</b>	<b>PLANO FICHA CATASTRAL</b>				
<b>24</b>	<b>DATOS CATASTRAIS</b>					
Ref. Catastr.	36034A00300002	Políg.	003	Parc.	00002	



Sistema de coordenadas U.T.M. 29 Norte Datum ETRS 1989.

Escala 1:700

Referencia do gml:

Administración expropiante: Instituto Galego da Vivenda e Solo

Beneficiario da expropiación: Puerto de Vigo

Data: xuño 2024

APARTADERO FERROVIARIO EN LA PLATAFORMA LOGÍSTICO-INDUSTRIAL SALVATERRA DE MIÑO AS NEVES

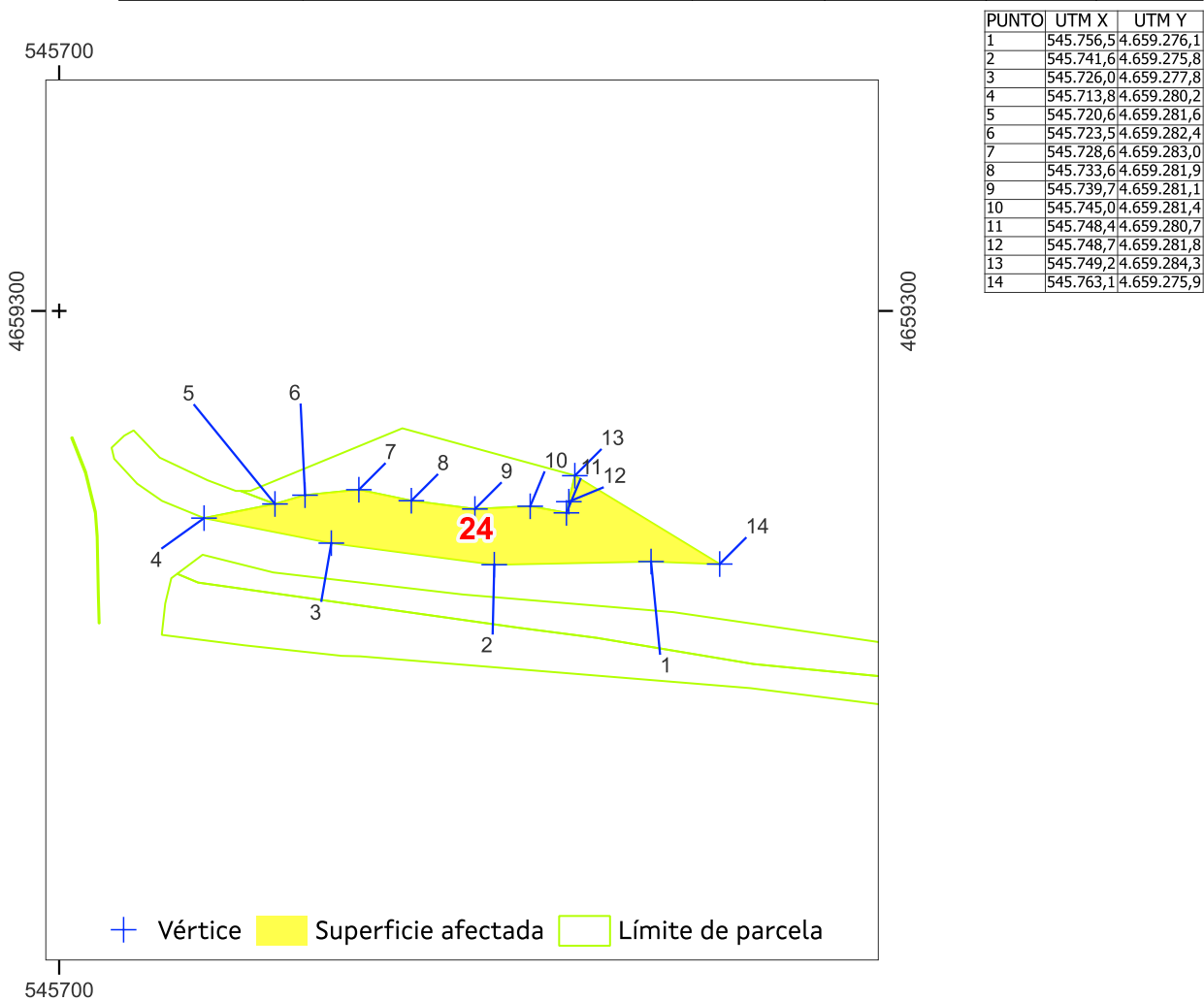
ESTADO: Aprobación inicial





**APARTADERO FERROVIARIO EN LA PLATAFORMA LOGÍSTICO-INDUSTRIAL  
SALVATERRA DE MIÑO AS NEVES**

<b>Nº ORDE</b>	<b>4/4</b>	<b>PLANO INDIVIDUAL PARCELA</b>			
<b>24</b>	<b>DATOS CATASTRAIS</b>				
Ref. Catastr.	36034A00300002	Políg.	003	Parc.	00002



Sistema de coordenadas U.T.M. 29 Norte Datum ETRS 1989.    Escala 1:700

Superficie afectada: 209

Data: xuño 2024

APARTADERO FERROVIARIO EN LA PLATAFORMA LOGÍSTICO-INDUSTRIAL SALVATERRA DE MIÑO AS NEVES

ESTADO: Aprobación inicial





**APARTADERO FERROVIARIO EN LA PLATAFORMA LOGÍSTICO-INDUSTRIAL  
SALVATERRA DE MIÑO AS NEVES**

<b>Nº ORDE</b>	<b>1/4</b>	<b>FICHA DE DATOS</b>			
<b>25</b>	<b>DATOS CATASTRAIS</b>				
Ref. Catastr.	36034A00300635	Políg.	003	Parc.	00635

<b>DATOS DE TITULARES</b>					
Nome	JUNTA DE MVMC PARROQ. LIÑARES	DNI	****3909*	%	100,00
Enderezo					Tlf.
<b>OUTROS TITULARES</b>					
Titular 2		DNI		%	
Titular 3		DNI		%	
Titular 4		DNI		%	
Titular 5		DNI		%	

<b>DATOS REXISTRAIS</b>						
Rexistro		Finca		Tomo		Sección
Libro		Folio		Inscripción		Cargas

<b>DATOS CATASTRAIS</b>					
Superficie	2.134	Valor Catastral	15,5 €	Calif. Urbaníst.	S.RUST.REXIME NORMAL(SR)
Referencia ficheiro gml					

<b>CARACTERÍSTICAS DA FINCA</b>		
Aproveitamento actual	MATORRAL	Forma e configuración

<b>DATOS CARACTERÍSTICOS DO TIPO DE OCUPACIÓN</b>				
Tipo de afección (Total/Parcial)	Superficie orixinal (m²)	Superficie expropiada (m²)	Servidume (m²)	Ocupación temporal (m²)
PARCIAL	2.134	716		
<b>LINDEIROS</b>				
PARCELA ORIXINAL			PARCELA EXPROPIADA	
Norte	36034A00309008	Norte	36034A00309008	
Sur	36034A00309025	Sur	36034A00300635	
Leste	36034A00501325	Leste	36034A00309008, 36034A00300635	
Oeste	36034A00309008	Oeste	36034A00309008, 36034A00300635	

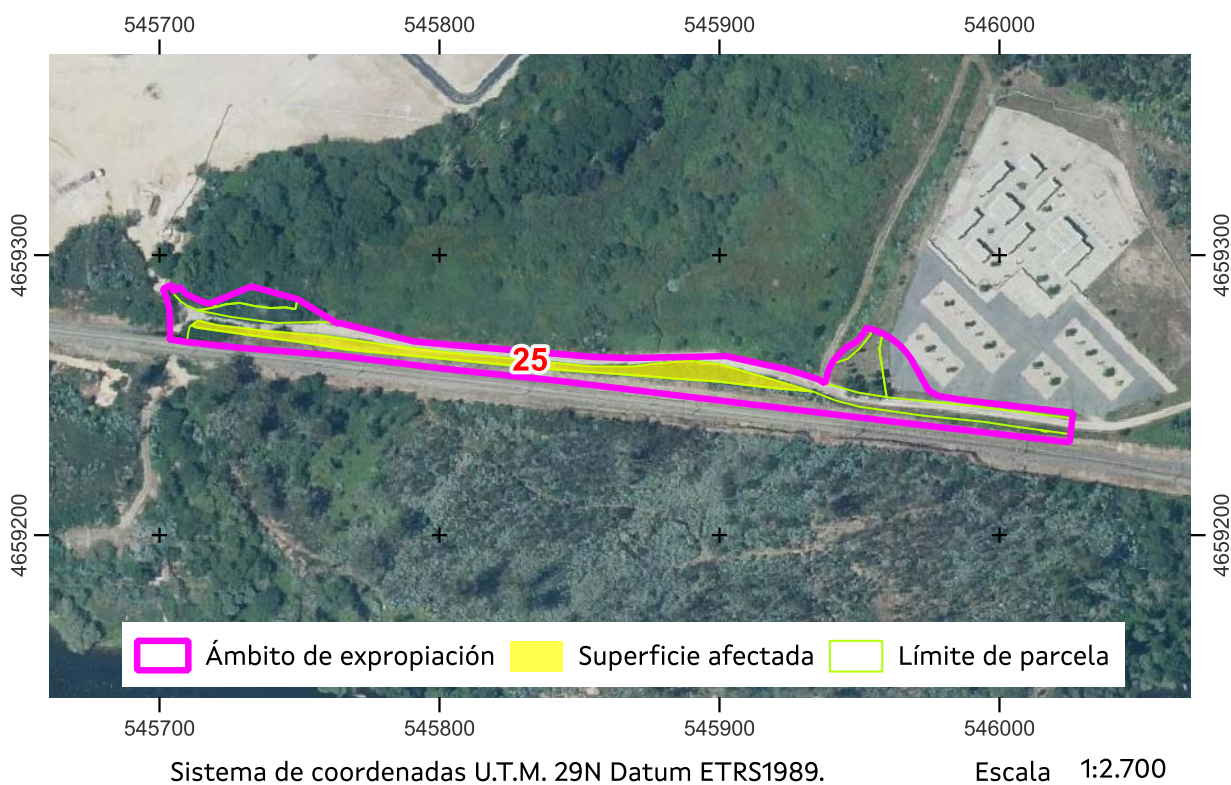
<b>BENS AFECTADOS</b>			
Descrición	Medicións	Descrición	Medicións
M2.S.RUST.REXIME NORMAL(SR)-MATORRAL	716		

APARTADERO FERROVIARIO EN LA PLATAFORMA LOGÍSTICO-INDUSTRIAL SALVATERRA DE MIÑO AS NEVES  
ESTADO: Aprobación inicial



**APARTADERO FERROVIARIO EN LA PLATAFORMA LOGÍSTICO-INDUSTRIAL SALVATERRA DE MIÑO AS NEVES**

<b>Nº ORDE</b>	<b>2/4</b>	<b>ORTOFOTO E FOTOGRAFÍAS</b>				
	<b>25</b>	<b>DATOS CATASTRAIS</b>				
	Ref. Catastr.	36034A00300635	Políg.	003	Parc.	00635

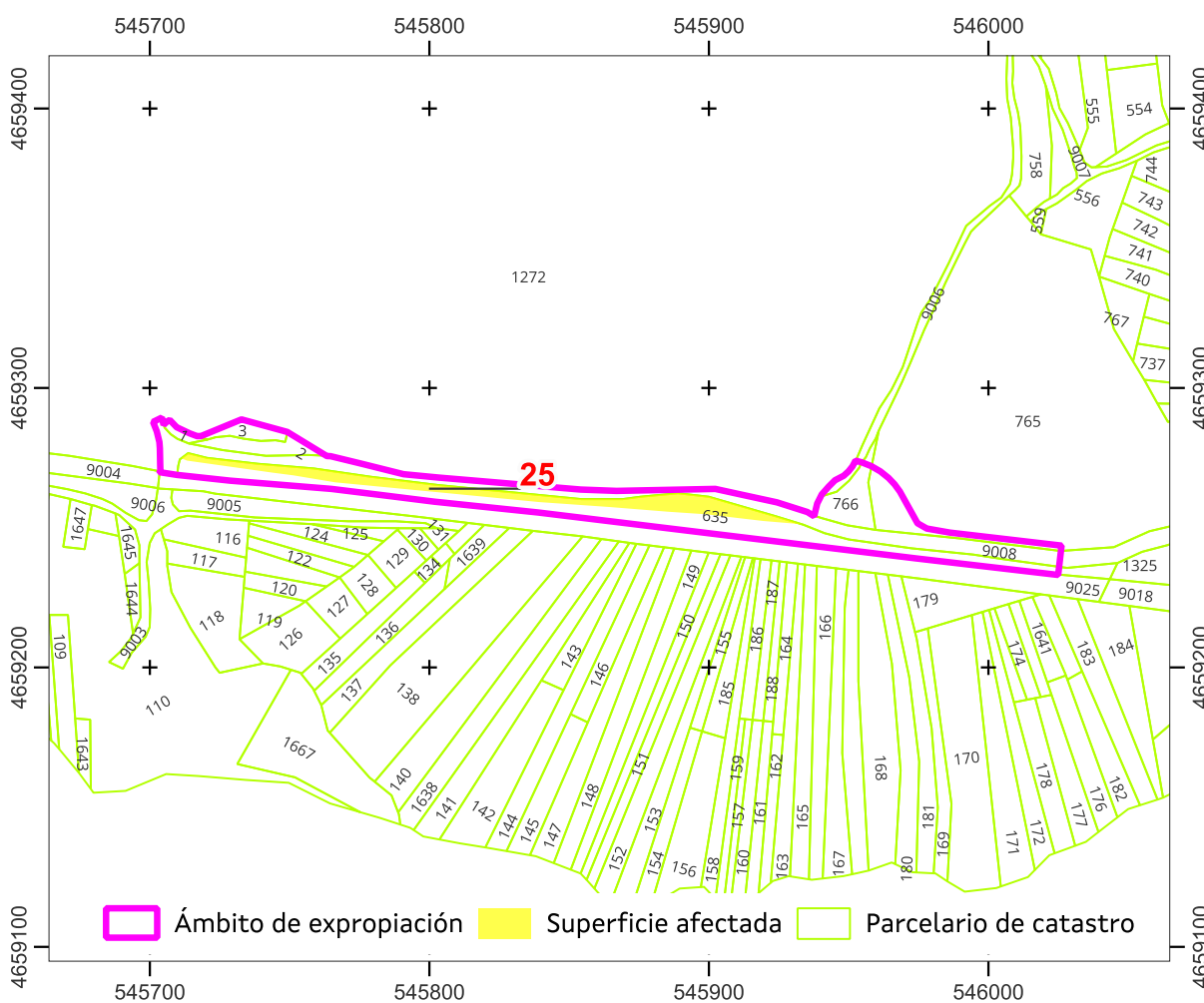


APARTADERO FERROVIARIO EN LA PLATAFORMA LOGÍSTICO-INDUSTRIAL SALVATERRA DE MIÑO AS NEVES  
ESTADO: Aprobación inicial



**APARTADERO FERROVIARIO EN LA PLATAFORMA LOGÍSTICO-INDUSTRIAL SALVATERRA DE MIÑO AS NEVES**

<b>Nº ORDE</b>	<b>3/4</b>	<b>PLANO FICHA CATASTRAL</b>			
<b>25</b>	<b>DATOS CATASTRAIS</b>				
Ref. Catastr.	36034A00300635	Políg.	003	Parc.	00635



Referencia do gml:

Administración expropiante: Instituto Galego da Vivenda e Solo

Beneficiario da expropiación: Puerto de Vigo

Data: xuño 2024

APARTADERO FERROVIARIO EN LA PLATAFORMA LOGÍSTICO-INDUSTRIAL SALVATERRA DE MIÑO AS NEVES

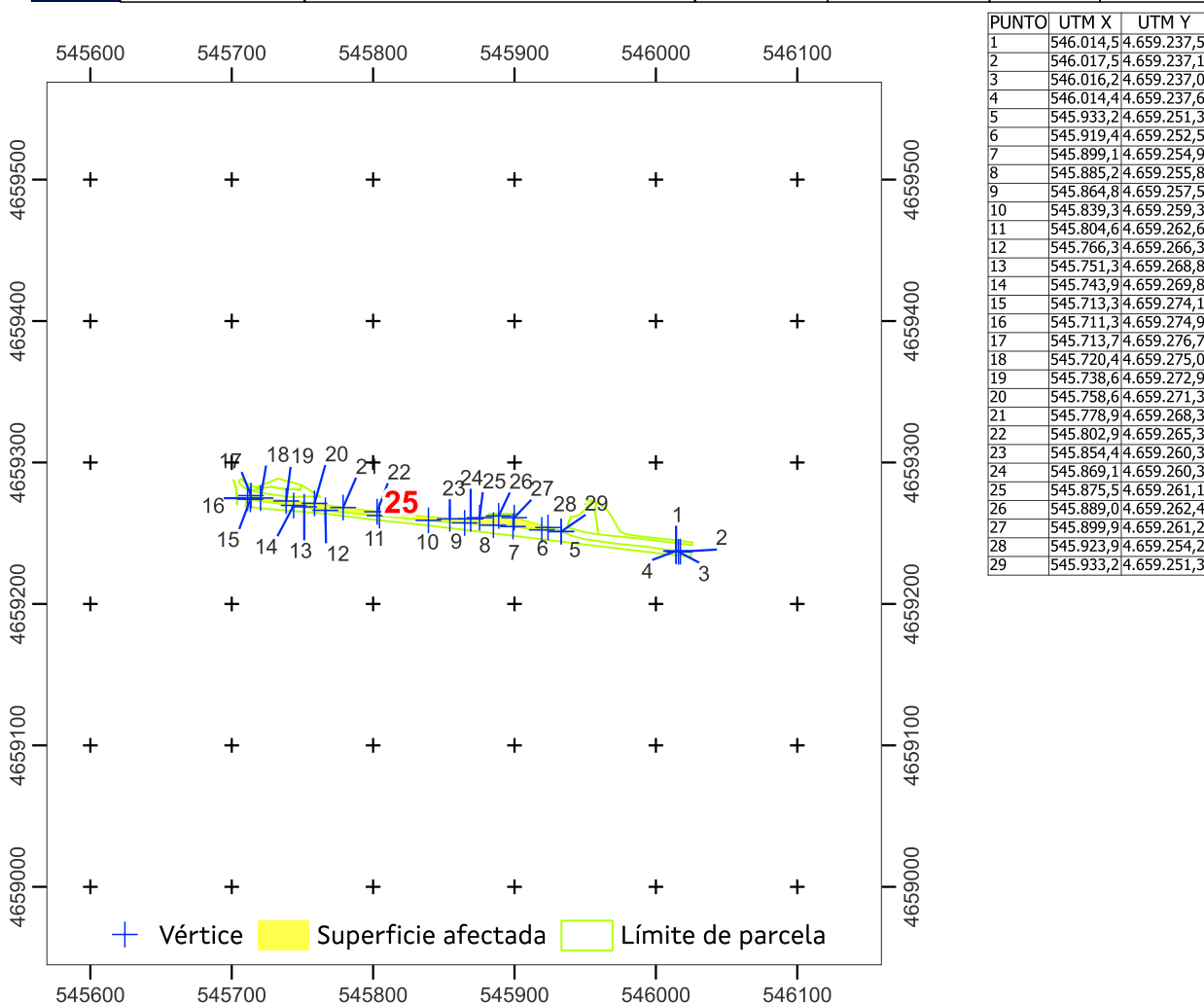
ESTADO: Aprobación inicial





**APARTADERO FERROVIARIO EN LA PLATAFORMA LOGÍSTICO-INDUSTRIAL  
SALVATERRA DE MIÑO AS NEVES**

<b>Nº ORDE</b>	<b>4/4</b>	<b>PLANO INDIVIDUAL PARCELA</b>			
<b>25</b>	<b>DATOS CATASTRAIS</b>				
Ref. Catastr.	36034A00300635	Políg.	003	Parc.	00635



Sistema de coordenadas U.T.M. 29 Norte Datum ETRS 1989.    Escala 1:2.700

Superficie afectada: 716

Data: xuño 2024

APARTADERO FERROVIARIO EN LA PLATAFORMA LOGÍSTICO-INDUSTRIAL SALVATERRA DE MIÑO AS NEVES

ESTADO: Aprobación inicial







**APARTADERO FERROVIARIO EN LA PLATAFORMA LOGÍSTICO-INDUSTRIAL  
SALVATERRA DE MIÑO AS NEVES**

<b>Nº ORDE</b>	<b>1/4</b>	<b>FICHA DE DATOS</b>			
<b>25-A</b>	DATOS CATASTRAIS				
Ref. Catastr.	36034A00300635	Políg.	003	Parc.	00635

DATOS DE TITULARES					
Nome	ADMINISTRADOR INFRAEST. FERROV	DNI	****1660*	%	100,00
Enderezo					Tlf.
OUTROS TITULARES					
Titular 2		DNI		%	
Titular 3		DNI		%	
Titular 4		DNI		%	
Titular 5		DNI		%	

DATOS REXISTRAIS						
Rexistro		Finca		Tomo		Sección
Libro		Folio		Inscripción		Cargas

DATOS CATASTRAIS					
Superficie	1.339	Valor Catastral		Calif. Urbaníst.	S.RUST.REXIME NORMAL(SR)
Referencia ficheiro gml					

CARACTERÍSTICAS DA FINCA		
Aproveitamento actual	MATORRAL	Forma e configuración

DATOS CARACTERÍSTICOS DO TIPO DE OCUPACIÓN				
Tipo de afección (Total/Parcial)	Superficie orixinal (m²)	Superficie expropiada (m²)	Servidume (m²)	Ocupación temporal (m²)
TOTAL	1.339	1.339		

LINDEIROS				
PARCELA ORIXINAL			PARCELA EXPROPIADA	
Norte	36034A00309008		Norte	36034A00300635
Sur	36034A00309025		Sur	36034A00309025
Leste	36034A00501325		Leste	36034A00300635
Oeste	36034A00309008		Oeste	36034A00309008, 36034A00309025

BENS AFECTADOS			
Descrición	Medicións	Descrición	Medicións
M2.S.RUST.REXIME NORMAL(SR)-MATORRAL	1339		

APARTADERO FERROVIARIO EN LA PLATAFORMA LOGÍSTICO-INDUSTRIAL SALVATERRA DE MIÑO AS NEVES

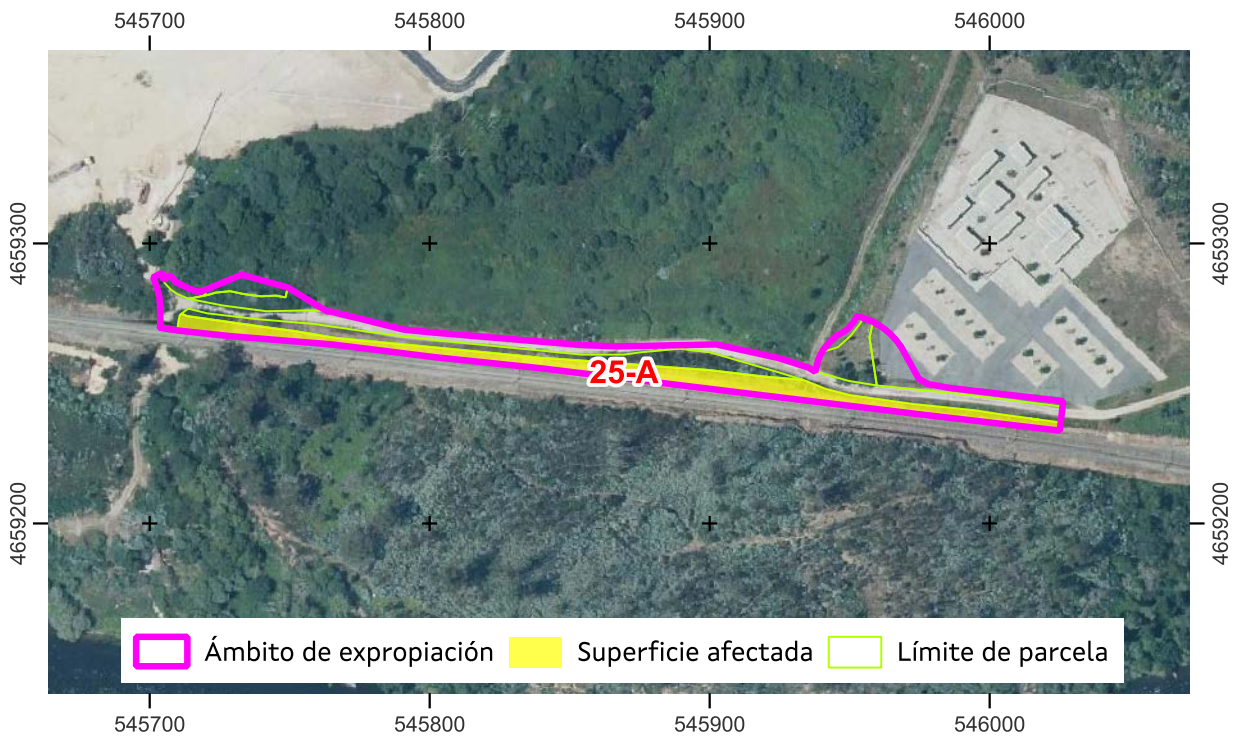
ESTADO: Aprobación inicial





**APARTADERO FERROVIARIO EN LA PLATAFORMA LOGÍSTICO-INDUSTRIAL  
SALVATERRA DE MIÑO AS NEVES**

<b>Nº ORDE</b>	<b>2/4</b>	<b>ORTOFOTO E FOTOGRAFÍAS</b>			
<b>25-A</b>	<b>DATOS CATASTRAIS</b>				
Ref. Catastr.	36034A00300635	Políg.	003	Parc.	00635



Sistema de coordenadas U.T.M. 29N Datum ETRS1989.

Escala 1:2.700



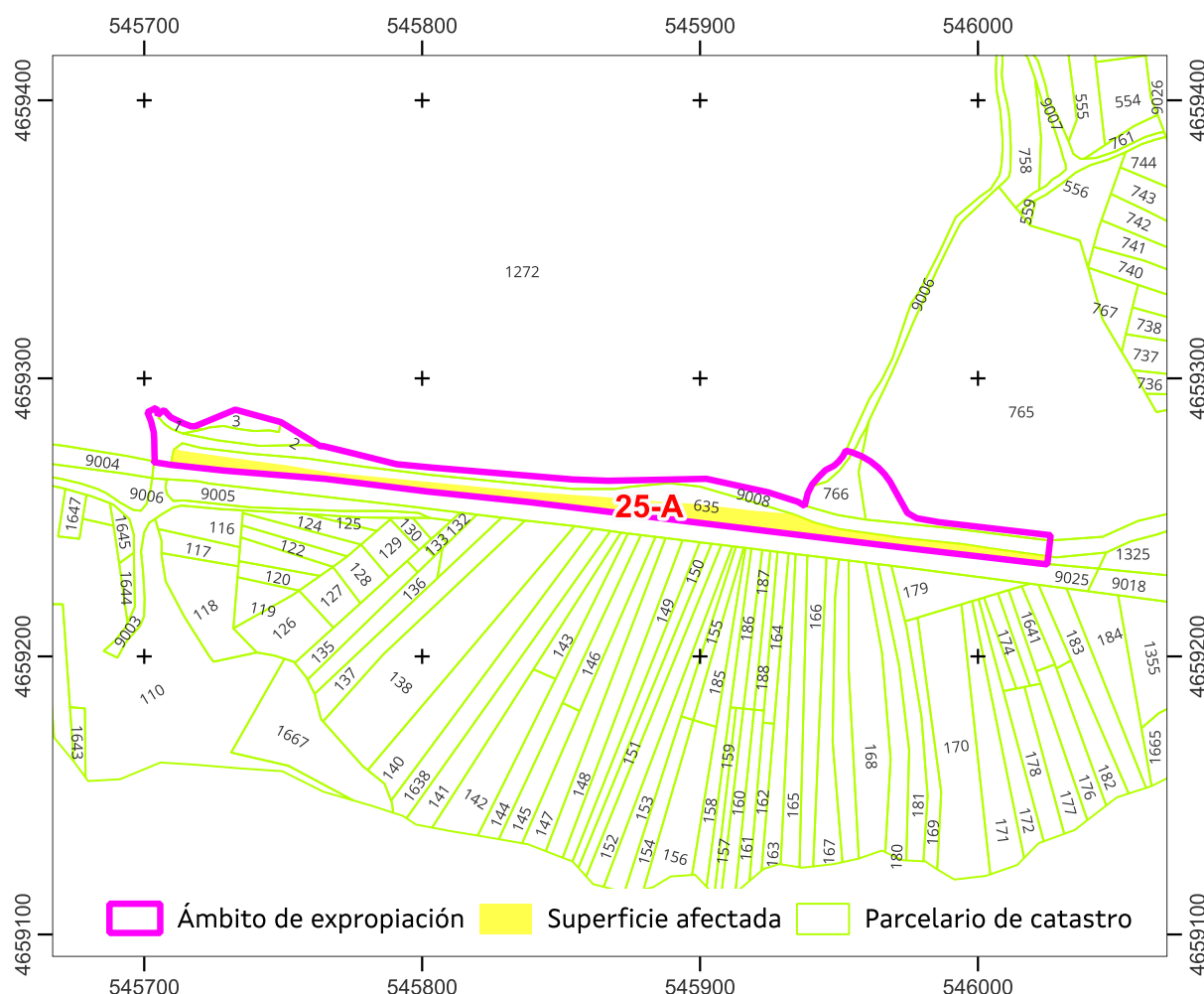
APARTADERO FERROVIARIO EN LA PLATAFORMA LOGÍSTICO-INDUSTRIAL SALVATERRA DE MIÑO AS NEVES

ESTADO: Aprobación inicial



**APARTADERO FERROVIARIO EN LA PLATAFORMA LOGÍSTICO-INDUSTRIAL  
SALVATERRA DE MIÑO AS NEVES**

<b>Nº ORDE</b>	<b>3/4</b>	<b>PLANO FICHA CATASTRAL</b>			
<b>25-A</b>	<b>DATOS CATASTRAIS</b>				
Ref. Catastr.	36034A00300635	Políg.	003	Parc.	00635



Sistema de coordenadas U.T.M. 29 Norte Datum ETRS 1989.

Escala 1:2.700

Referencia do gml:

Administración expropiante: Instituto Galego da Vivenda e Solo

Beneficiario da expropiación: Puerto de Vigo

Data: xuño 2024

APARTADERO FERROVIARIO EN LA PLATAFORMA LOGÍSTICO-INDUSTRIAL SALVATERRA DE MIÑO AS NEVES

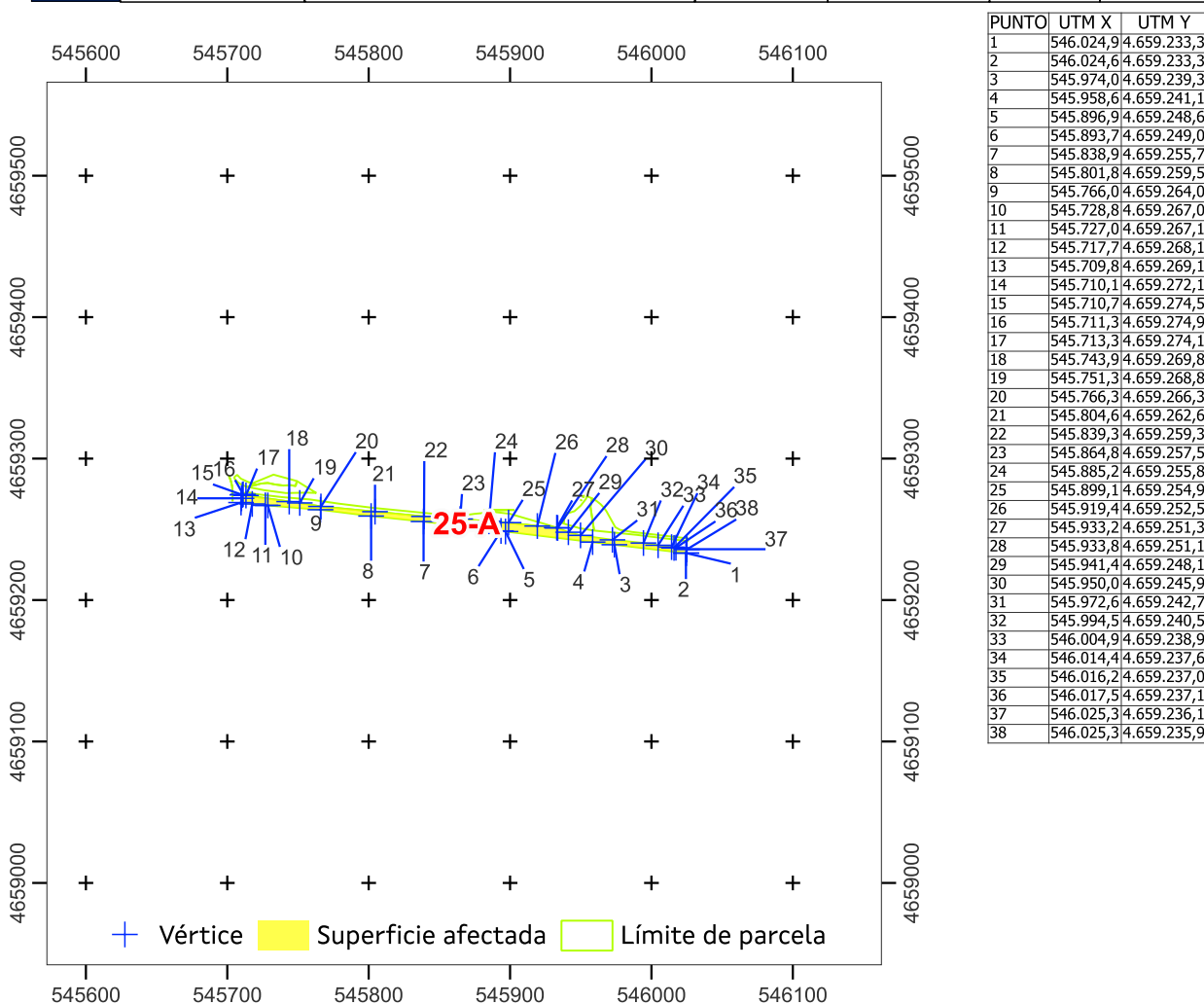
ESTADO: Aprobación inicial





**APARTADERO FERROVIARIO EN LA PLATAFORMA LOGÍSTICO-INDUSTRIAL  
SALVATERRA DE MIÑO AS NEVES**

<b>Nº ORDE</b>	<b>4/4</b>	<b>PLANO INDIVIDUAL PARCELA</b>			
<b>25-A</b>	<b>DATOS CATASTRAIS</b>				
Ref. Catastr.	36034A00300635	Políg.	003	Parc.	00635



Sistema de coordenadas U.T.M. 29 Norte Datum ETRS 1989. Escala 1:2.700

Superficie afectada: 1339

Data: xuño 2024

APARTADERO FERROVIARIO EN LA PLATAFORMA LOGÍSTICO-INDUSTRIAL SALVATERRA DE MIÑO AS NEVES

ESTADO: Aprobación inicial





**APARTADERO FERROVIARIO EN LA PLATAFORMA LOGÍSTICO-INDUSTRIAL  
SALVATERRA DE MIÑO AS NEVES**

<b>Nº ORDE</b>	<b>1/4</b>	<b>FICHA DE DATOS</b>				
<b>27</b>	DATOS CATASTRAIS					
Ref. Catastr.	36034A00300766	Políg.	003	Parc.	00766	

DATOS DE TITULARES					
Nome	DESCONOCIDO	DNI		%	100,00
Enderezo				Tlf.	
OUTROS TITULARES					
Titular 2		DNI		%	
Titular 3		DNI		%	
Titular 4		DNI		%	
Titular 5		DNI		%	

DATOS REXISTRAIS						
Rexistro		Finca		Tomo		Sección
Libro		Folio		Inscripción		Cargas

DATOS CATASTRAIS					
Superficie	311	Valor Catastral	21,9 €	Calif. Urbaníst.	S.RUST.REXIME NORMAL(SR)
Referencia ficheiro gml					

CARACTERÍSTICAS DA FINCA		
Aproveitamento actual	PASTO	Forma e configuración

DATOS CARACTERÍSTICOS DO TIPO DE OCUPACIÓN				
Tipo de afección (Total/Parcial)	Superficie orixinal (m²)	Superficie expropiada (m²)	Servidume (m²)	Ocupación temporal (m²)
PARCIAL	311	290		

LINDEIROS				
PARCELA ORIXINAL			PARCELA EXPROPIADA	
Norte	36034A00300765, 36034A00309006		Norte	36034A00300766, 36034A00309006
Sur	36034A00309008		Sur	36034A00309008
Leste	36034A00300765		Leste	36034A00300765
Oeste	36034A01501272, 36034A00309006		Oeste	36034A01501272, 36034A00309006

BENS AFECTADOS			
Descrición	Medicións	Descrición	Medicións
M2.S.RUST.REXIME NORMAL(SR)-PASTO	290		

APARTADERO FERROVIARIO EN LA PLATAFORMA LOGÍSTICO-INDUSTRIAL SALVATERRA DE MIÑO AS NEVES

ESTADO: Aprobación inicial





**APARTADERO FERROVIARIO EN LA PLATAFORMA LOGÍSTICO-INDUSTRIAL SALVATERRA DE MIÑO AS NEVES**

<b>Nº ORDE</b>	<b>2/4</b>	<b>ORTOFOTO E FOTOGRAFÍAS</b>				
	<b>27</b>	<b>DATOS CATASTRAIS</b>				
	Ref. Catastr.	36034A00300766	Políg.	003	Parc.	00766



Sistema de coordenadas U.T.M. 29N Datum ETRS1989.

Escala 1:700



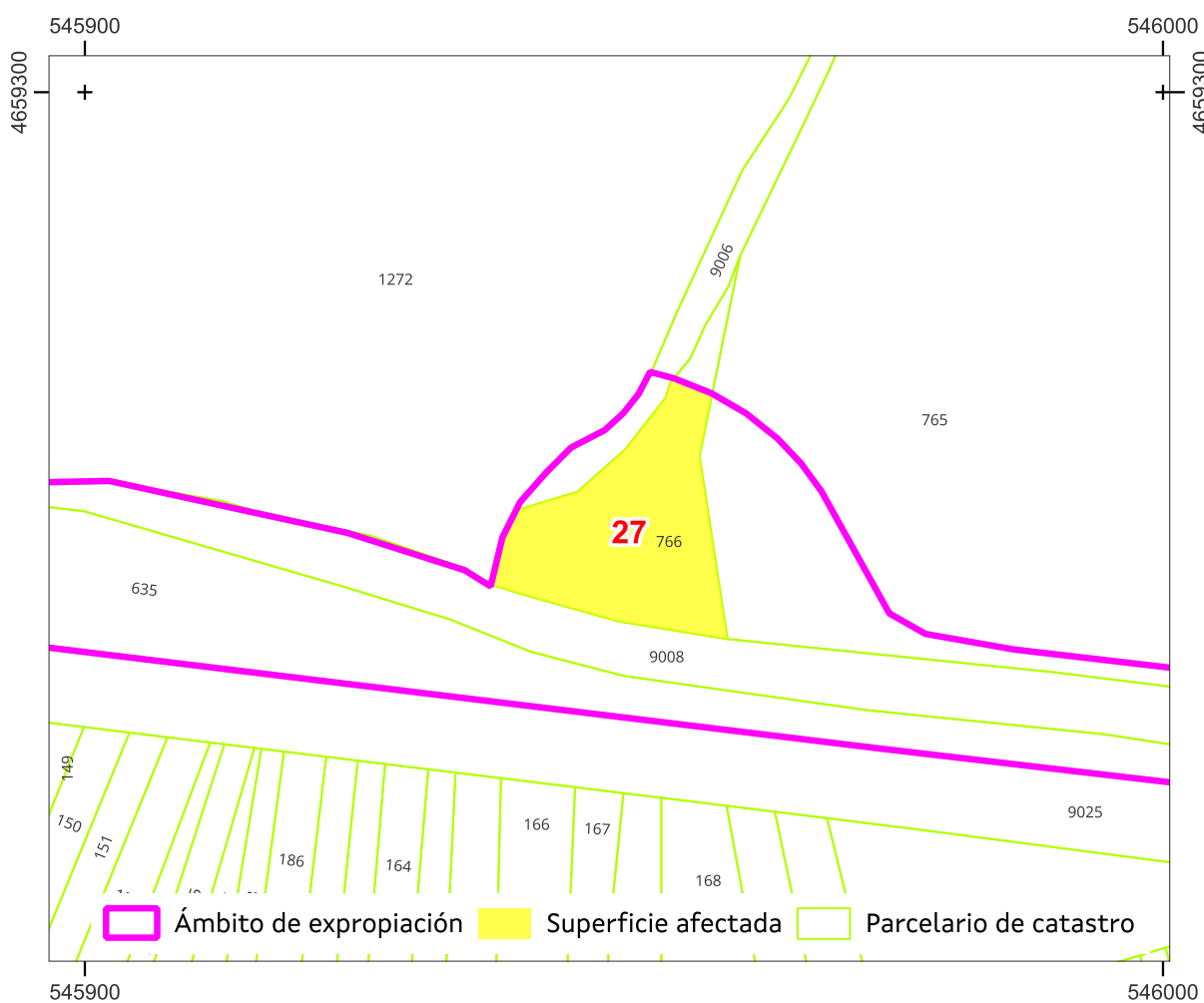
APARTADERO FERROVIARIO EN LA PLATAFORMA LOGÍSTICO-INDUSTRIAL SALVATERRA DE MIÑO AS NEVES

ESTADO: Aprobación inicial



**APARTADERO FERROVIARIO EN LA PLATAFORMA LOGÍSTICO-INDUSTRIAL  
SALVATERRA DE MIÑO AS NEVES**

<b>Nº ORDE</b>	<b>3/4</b>	<b>PLANO FICHA CATASTRAL</b>				
<b>27</b>	<b>DATOS CATASTRAIS</b>					
Ref. Catastr.	36034A00300766	Políg.	003	Parc.	00766	



Sistema de coordenadas U.T.M. 29 Norte Datum ETRS 1989.

Escala 1:700

Referencia do gml:

Administración expropiante: Instituto Galego da Vivenda e Solo

Beneficiario da expropiación: Puerto de Vigo

Data: xuño 2024

APARTADERO FERROVIARIO EN LA PLATAFORMA LOGÍSTICO-INDUSTRIAL SALVATERRA DE MIÑO AS NEVES

ESTADO: Aprobación inicial

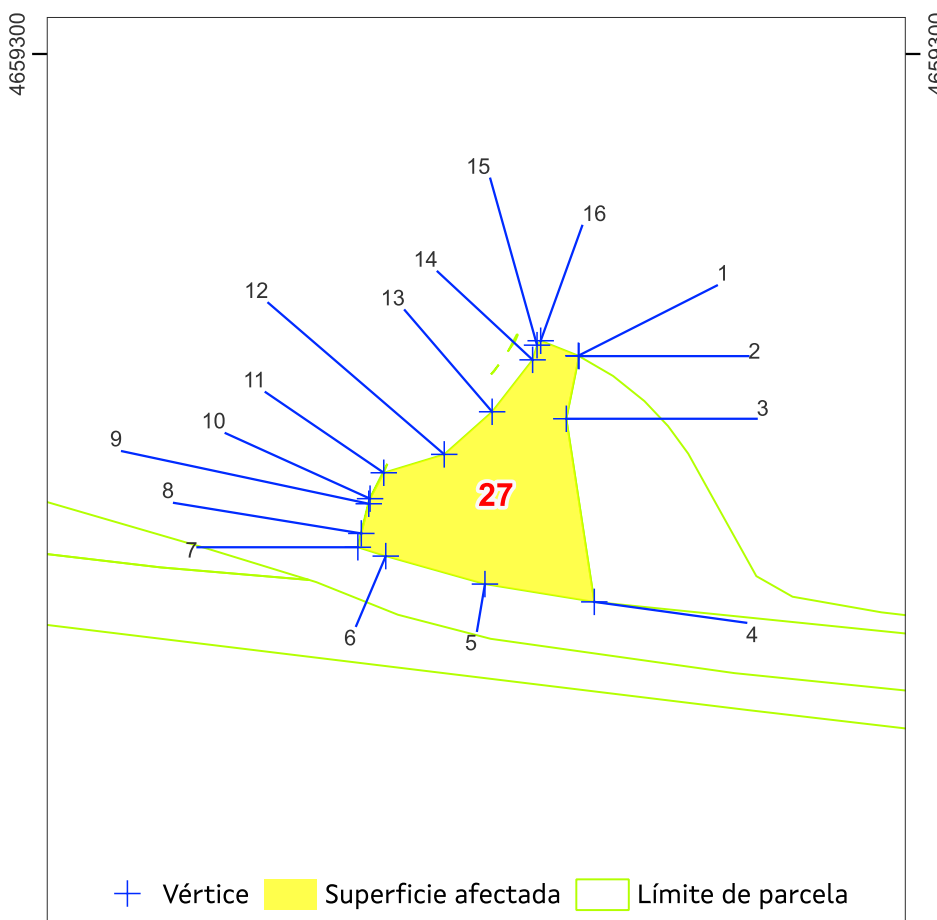




**APARTADERO FERROVIARIO EN LA PLATAFORMA LOGÍSTICO-INDUSTRIAL  
SALVATERRA DE MIÑO AS NEVES**

<b>Nº ORDE</b>	<b>4/4</b>	<b>PLANO INDIVIDUAL PARCELA</b>			
<b>27</b>	<b>DATOS CATASTRAIS</b>				
Ref. Catastr.	36034A00300766	Políg.	003	Parc.	00766

PUNTO	UTM X	UTM Y
1	545.958,1	4.659.272,1
2	545.958,2	4.659.272,0
3	545.957,0	4.659.266,3
4	545.959,6	4.659.249,3
5	545.949,5	4.659.250,9
6	545.940,3	4.659.253,5
7	545.937,7	4.659.254,3
8	545.938,0	4.659.255,6
9	545.938,7	4.659.258,4
10	545.938,8	4.659.258,8
11	545.940,1	4.659.261,3
12	545.945,7	4.659.263,0
13	545.950,1	4.659.266,9
14	545.953,9	4.659.271,7
15	545.954,3	4.659.273,1
16	545.954,6	4.659.273,5



Sistema de coordenadas U.T.M. 29 Norte Datum ETRS 1989.    Escala 1:700

Superficie afectada: 290

Data: xuño 2024

APARTADERO FERROVIARIO EN LA PLATAFORMA LOGÍSTICO-INDUSTRIAL SALVATERRA DE MIÑO AS NEVES

ESTADO: Aprobación inicial







**APARTADERO FERROVIARIO EN LA PLATAFORMA LOGÍSTICO-INDUSTRIAL  
SALVATERRA DE MIÑO AS NEVES**

<b>Nº ORDE</b>	<b>1/4</b>	<b>FICHA DE DATOS</b>				
<b>28</b>	<b>DATOS CATASTRAIS</b>					
Ref. Catastr.	36034A00300765	Políg.	003	Parc.	00765	

<b>DATOS DE TITULARES</b>					
Nome	ASOC VECIÑ.ST.MARIA DE LIÑARES	DNI	****5243*	%	100,00
Enderezo					Tlf.
<b>OUTROS TITULARES</b>					
Titular 2		DNI		%	
Titular 3		DNI		%	
Titular 4		DNI		%	
Titular 5		DNI		%	

<b>DATOS REXISTRAIS</b>						
Rexistro		Finca		Tomo		Sección
Libro		Folio		Inscripción		Cargas

<b>DATOS CATASTRAIS</b>					
Superficie	11.286	Valor Catastral	832,2 €	Calif. Urbaníst.	S.RUST.REXIME NORMAL(SR)
Referencia ficheiro gml					

<b>CARACTERÍSTICAS DA FINCA</b>		
Aproveitamento actual	MATORRAL	Forma e configuración

<b>DATOS CARACTERÍSTICOS DO TIPO DE OCUPACIÓN</b>				
Tipo de afección (Total/Parcial)	Superficie orixinal (m²)	Superficie expropiada (m²)	Servidume (m²)	Ocupación temporal (m²)
PARCIAL	11.286	355		
<b>LINDEIROS</b>				
PARCELA ORIXINAL			PARCELA EXPROPIADA	
Norte	36034A00300556, 36034A00300559, 36034A00300758, 36034A00309007		Norte	36034A00300765
Sur	36034A00309008		Sur	36034A00309008
Leste	36034A00309008		Leste	36034A00300765
Oeste	36034A00300766		Oeste	36034A00300766

<b>BENS AFECTADOS</b>			
Descrición	Medicións	Descrición	Medicións
M2.S.RUST.REXIME NORMAL(SR)-MATORRAL	355		

APARTADERO FERROVIARIO EN LA PLATAFORMA LOGÍSTICO-INDUSTRIAL SALVATERRA DE MIÑO AS NEVES  
ESTADO: Aprobación inicial





**APARTADERO FERROVIARIO EN LA PLATAFORMA LOGÍSTICO-INDUSTRIAL SALVATERRA DE MIÑO AS NEVES**

<b>Nº ORDE</b>	<b>2/4</b>	<b>ORTOFOTO E FOTOGRAFÍAS</b>				
	<b>28</b>	<b>DATOS CATASTRAIS</b>				
	Ref. Catastr.	36034A00300765	Políg.	003	Parc.	00765



Sistema de coordenadas U.T.M. 29N Datum ETRS1989.

Escala 1:700



APARTADERO FERROVIARIO EN LA PLATAFORMA LOGÍSTICO-INDUSTRIAL SALVATERRA DE MIÑO AS NEVES

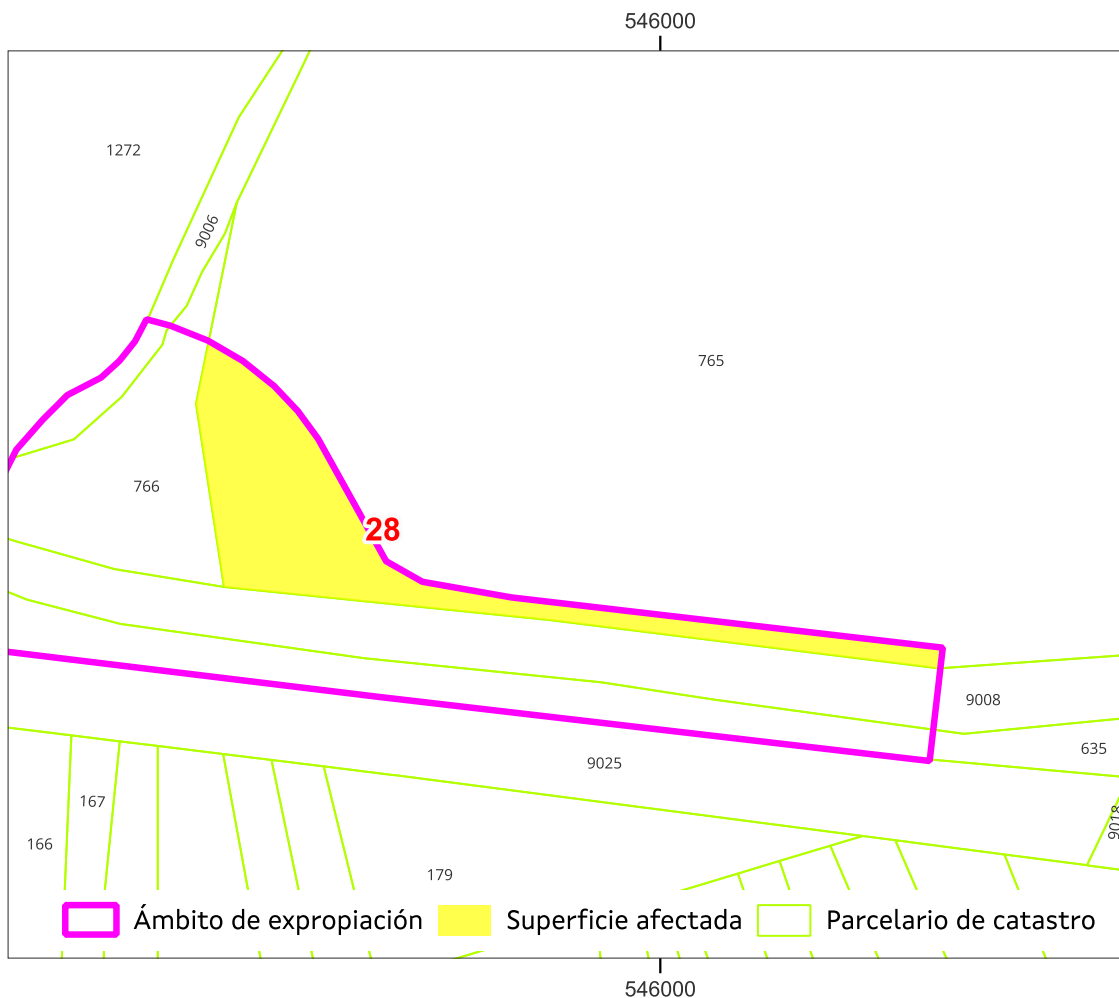
ESTADO: Aprobación inicial





**APARTADERO FERROVIARIO EN LA PLATAFORMA LOGÍSTICO-INDUSTRIAL  
SALVATERRA DE MIÑO AS NEVES**

<b>Nº ORDE</b>	<b>3/4</b>	<b>PLANO FICHA CATASTRAL</b>				
	<b>28</b>	<b>DATOS CATASTRAIS</b>				
	Ref. Catastr.	36034A00300765	Políg.	003	Parc.	00765



Sistema de coordenadas U.T.M. 29 Norte Datum ETRS 1989.

Escala 1:700

Referencia do gml:

Administración expropiante: Instituto Galego da Vivenda e Solo

Beneficiario da expropiación: Puerto de Vigo

Data: xuño 2024

APARTADERO FERROVIARIO EN LA PLATAFORMA LOGÍSTICO-INDUSTRIAL SALVATERRA DE MIÑO AS NEVES

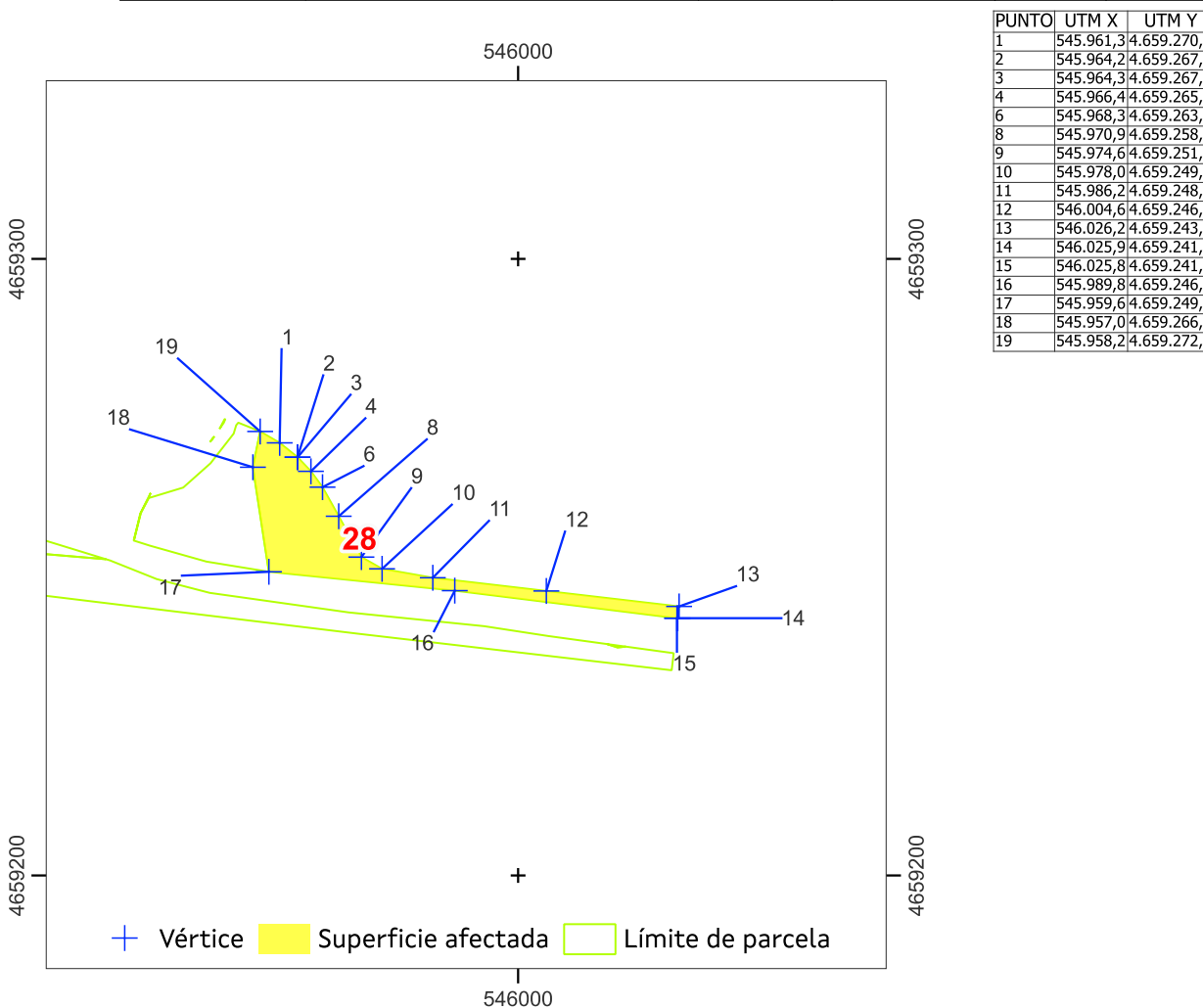
ESTADO: Aprobación inicial





**APARTADERO FERROVIARIO EN LA PLATAFORMA LOGÍSTICO-INDUSTRIAL  
SALVATERRA DE MIÑO AS NEVES**

<b>Nº ORDE</b>	<b>4/4</b>	<b>PLANO INDIVIDUAL PARCELA</b>			
<b>28</b>	<b>DATOS CATASTRAIS</b>				
Ref. Catastr.	36034A00300765	Políg.	003	Parc.	00765



Sistema de coordenadas U.T.M. 29 Norte Datum ETRS 1989.    Escala 1:700

Superficie afectada: 355

Data: xuño 2024

APARTADERO FERROVIARIO EN LA PLATAFORMA LOGÍSTICO-INDUSTRIAL SALVATERRA DE MIÑO AS NEVES

ESTADO: Aprobación inicial





**APARTADERO FERROVIARIO EN LA PLATAFORMA LOGÍSTICO-INDUSTRIAL  
SALVATERRA DE MIÑO AS NEVES**

<b>Nº ORDE</b>	<b>1/4</b>	<b>FICHA DE DATOS</b>			
<b>30-A</b>	DATOS CATASTRAIS				
Ref. Catastr.	36050A07600007	Políg.	076	Parc.	00007

DATOS DE TITULARES					
Nome	ADMINISTRADOR INFRAEST. FERROV	DNI	****1166**	%	100,00
Enderezo					Tlf.
OUTROS TITULARES					
Titular 2		DNI		%	
Titular 3		DNI		%	
Titular 4		DNI		%	
Titular 5		DNI		%	

DATOS REXISTRAIS						
Rexistro		Finca		Tomo		Sección
Libro		Folio		Inscripción		Cargas

DATOS CATASTRAIS					
Superficie	142	Valor Catastral		Calif. Urbaníst.	S.N.U.ESP.PROT-CAUCES Y ARROYOS
Referencia ficheiro gml					

CARACTERÍSTICAS DA FINCA		
Aproveitamento actual	MONTE	Forma e configuración

DATOS CARACTERÍSTICOS DO TIPO DE OCUPACIÓN				
Tipo de afección (Total/Parcial)	Superficie orixinal (m²)	Superficie expropiada (m²)	Servidume (m²)	Ocupación temporal (m²)
PARCIAL	142	2		
LINDEIROS				
PARCELA ORIXINAL			PARCELA EXPROPIADA	
Norte	36050A07600672	Norte	36050A07600005	
Sur	36050A03709001	Sur	36050A07600007	
Leste	36050A07600005	Leste	36050A07600007	
Oeste	36050A07600005	Oeste	36050A07600005	

BENS AFECTADOS			
Descrición	Medicións	Descrición	Medicións
M2.S.N.U.ESP.PROT-CAUCES Y ARROYOS-MONTE	2		
M2.ARBOREDO (MIXTO)	2		

APARTADERO FERROVIARIO EN LA PLATAFORMA LOGÍSTICO-INDUSTRIAL SALVATERRA DE MIÑO AS NEVES

ESTADO: Aprobación inicial





**APARTADERO FERROVIARIO EN LA PLATAFORMA LOGÍSTICO-INDUSTRIAL SALVATERRA DE MIÑO AS NEVES**

<b>Nº ORDE</b>	<b>2/4</b>	<b>ORTOFOTO E FOTOGRAFÍAS</b>				
<b>30-A</b>	<b>DATOS CATASTRAIS</b>					
Ref. Catastr.	36050A07600007	Políg.	076	Parc.	00007	



Sistema de coordenadas U.T.M. 29N Datum ETRS1989.

Escala 1:700



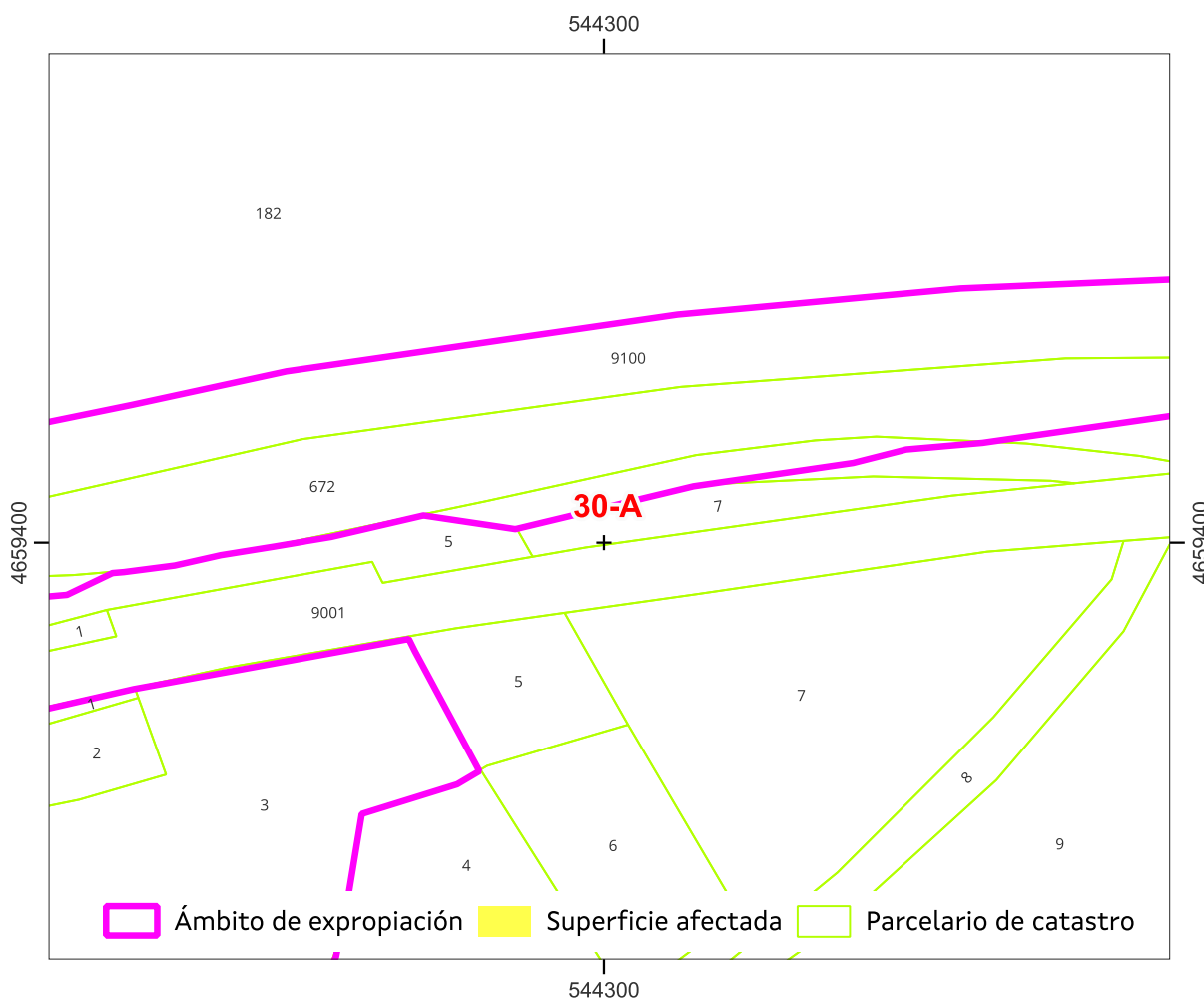
APARTADERO FERROVIARIO EN LA PLATAFORMA LOGÍSTICO-INDUSTRIAL SALVATERRA DE MIÑO AS NEVES

ESTADO: Aprobación inicial



**APARTADERO FERROVIARIO EN LA PLATAFORMA LOGÍSTICO-INDUSTRIAL  
SALVATERRA DE MIÑO AS NEVES**

<b>Nº ORDE</b>	<b>3/4</b>	<b>PLANO FICHA CATASTRAL</b>			
<b>30-A</b>	<b>DATOS CATASTRAIS</b>				
Ref. Catastr.	36050A07600007	Políg.	076	Parc.	00007



Sistema de coordenadas U.T.M. 29 Norte Datum ETRS 1989.

Escala 1:700

Referencia do gml:

Administración expropiante: Instituto Galego da Vivenda e Solo

Beneficiario da expropiación: Puerto de Vigo

Data: xuño 2024

APARTADERO FERROVIARIO EN LA PLATAFORMA LOGÍSTICO-INDUSTRIAL SALVATERRA DE MIÑO AS NEVES

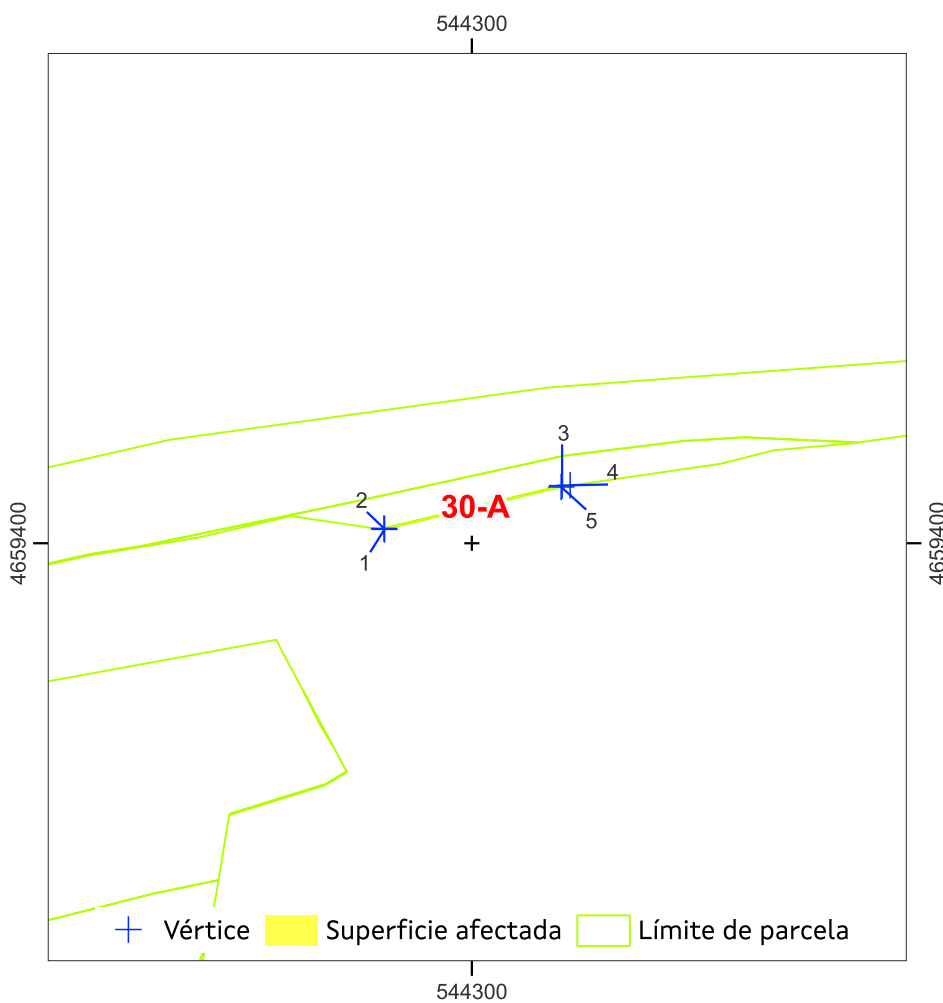
ESTADO: Aprobación inicial



**APARTADERO FERROVIARIO EN LA PLATAFORMA LOGÍSTICO-INDUSTRIAL SALVATERRA DE MIÑO AS NEVES**

<b>Nº ORDE</b>	<b>4/4</b>	<b>PLANO INDIVIDUAL PARCELA</b>			
<b>30-A</b>	<b>DATOS CATASTRAIS</b>				
Ref. Catastr.	36050A07600007	Políg.	076	Parc.	00007

PUNTO	UTM X	UTM Y
1	544.291,9	4.659.401,3
2	544.291,9	4.659.401,4
3	544.308,4	4.659.405,4
4	544.309,1	4.659.405,4
5	544.308,3	4.659.405,2



Sistema de coordenadas U.T.M. 29 Norte Datum ETRS 1989. Escala 1:700

Superficie afectada: 2

Data: xuño 2024

APARTADERO FERROVIARIO EN LA PLATAFORMA LOGÍSTICO-INDUSTRIAL SALVATERRA DE MIÑO AS NEVES

ESTADO: Aprobación inicial







**APARTADERO FERROVIARIO EN LA PLATAFORMA LOGÍSTICO-INDUSTRIAL  
SALVATERRA DE MIÑO AS NEVES**

<b>Nº ORDE</b>	<b>1/4</b>	<b>FICHA DE DATOS</b>				
<b>32</b>	DATOS CATASTRAIS					
Ref. Catastr.	36050A03800161	Políg.	038	Parc.	00161	

DATOS DE TITULARES					
Nome	ARIDOS DO MENDO SL	DNI	****2893*	%	100,00
Enderezo					Tlf.
OUTROS TITULARES					
Titular 2		DNI		%	
Titular 3		DNI		%	
Titular 4		DNI		%	
Titular 5		DNI		%	

DATOS REXISTRAIS						
Rexistro		Finca		Tomo		Sección
Libro		Folio		Inscripción		Cargas

DATOS CATASTRAIS				
Superficie	1.996	Valor Catastral	0,0 €	Calif. Urbaníst.
Referencia ficheiro gml				S.NUCLEO RURAL TRADIC.EXISTENTE / S.N.U.ESP.PROT-FERROCARRIL

CARACTERÍSTICAS DA FINCA		
Aproveitamento actual	MONTE	Forma e configuración

DATOS CARACTERÍSTICOS DO TIPO DE OCUPACIÓN				
Tipo de afección (Total/Parcial)	Superficie orixinal (m²)	Superficie expropiada (m²)	Servidume (m²)	Ocupación temporal (m²)
PARCIAL	1.996	18		

LINDEIROS				
PARCELA ORIXINAL			PARCELA EXPROPIADA	
Norte	36050A03800602		Norte	36050A03800161
Sur	36050A03800155		Sur	36050A03800155
Leste	36050A03800156		Leste	36050A03800156
Oeste	36050A03800155		Oeste	36050A03800155, 36050A03800161

BENS AFECTADOS			
Descrición	Medicións	Descrición	Medicións
M2.S.NUCLEO RURAL TRADIC.EXISTENTE-MONTE	12		
M2.S.N.U.ESP.PROT-FERROCARRIL-MONTE	6		
M2.ARBOREDO (MIXTO)	18		

APARTADERO FERROVIARIO EN LA PLATAFORMA LOGÍSTICO-INDUSTRIAL SALVATERRA DE MIÑO AS NEVES

ESTADO: Aprobación inicial





**APARTADERO FERROVIARIO EN LA PLATAFORMA LOGÍSTICO-INDUSTRIAL SALVATERRA DE MIÑO AS NEVES**

<b>Nº ORDE</b>	<b>2/4</b>	<b>ORTOFOTO E FOTOGRAFÍAS</b>				
	<b>32</b>	<b>DATOS CATASTRAIS</b>				
	Ref. Catastr.	36050A03800161	Políg.	038	Parc.	00161



Sistema de coordenadas U.T.M. 29N Datum ETRS1989.

Escala 1:700



APARTADERO FERROVIARIO EN LA PLATAFORMA LOGÍSTICO-INDUSTRIAL SALVATERRA DE MIÑO AS NEVES

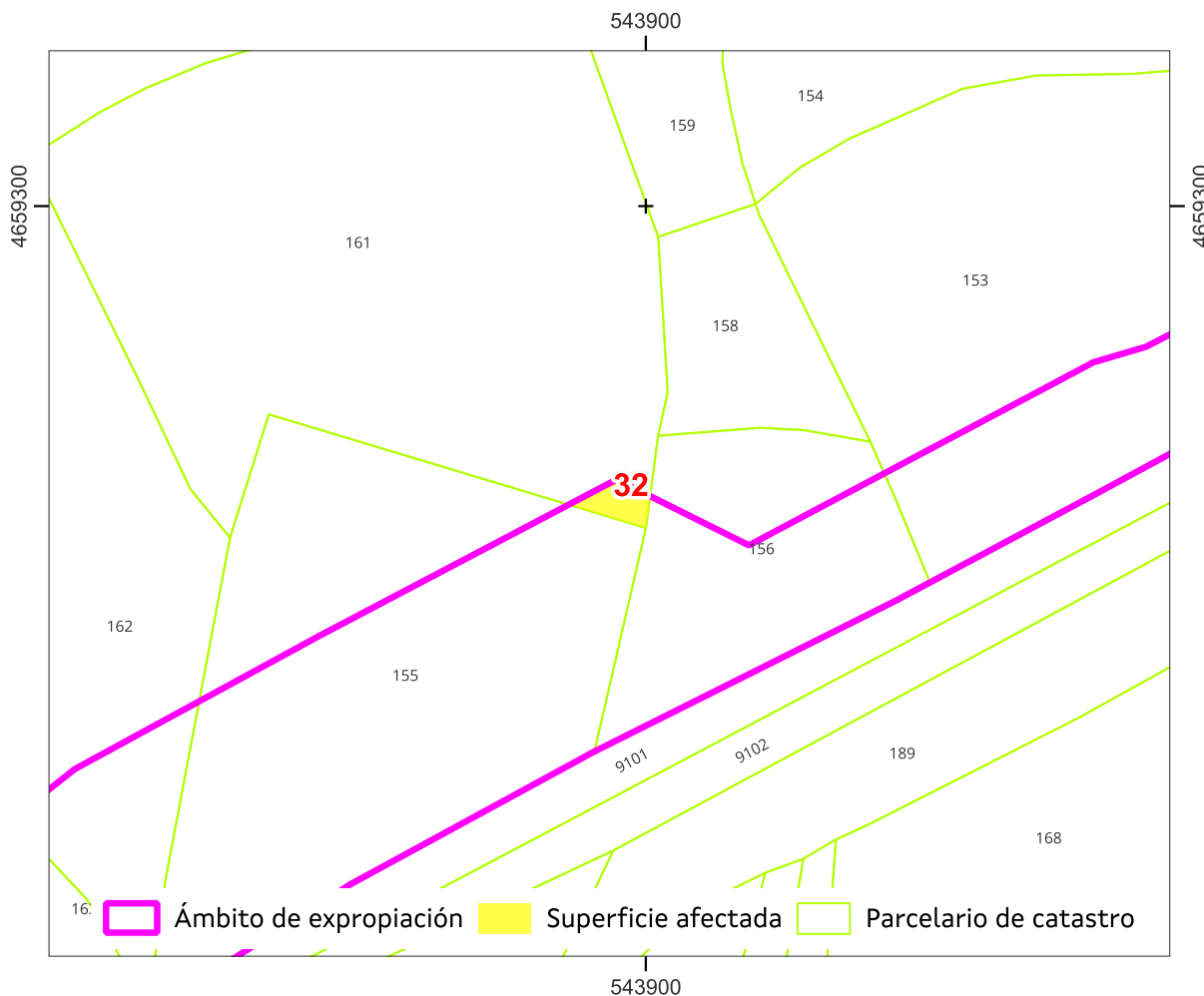
ESTADO: Aprobación inicial





**APARTADERO FERROVIARIO EN LA PLATAFORMA LOGÍSTICO-INDUSTRIAL  
SALVATERRA DE MIÑO AS NEVES**

<b>Nº ORDE</b>	<b>3/4</b>	<b>PLANO FICHA CATASTRAL</b>			
<b>32</b>	<b>DATOS CATASTRAIS</b>				
Ref. Catastr.	36050A03800161	Políg.	038	Parc.	00161



Sistema de coordenadas U.T.M. 29 Norte Datum ETRS 1989.

Escala 1:700

Referencia do gml:

Administración expropiante: Instituto Galego da Vivenda e Solo

Beneficiario da expropiación: Puerto de Vigo

Data: xuño 2024

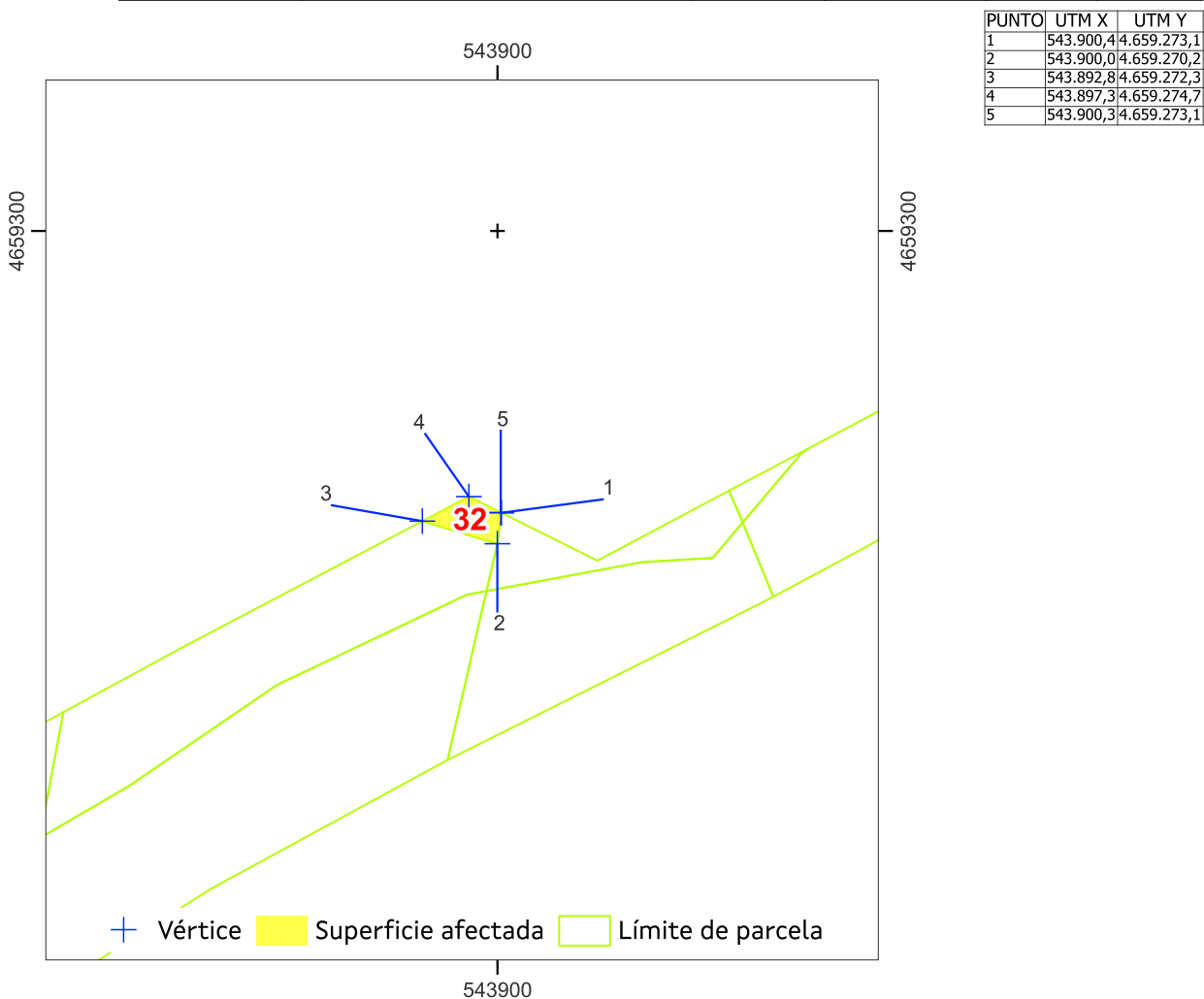
APARTADERO FERROVIARIO EN LA PLATAFORMA LOGÍSTICO-INDUSTRIAL SALVATERRA DE MIÑO AS NEVES

ESTADO: Aprobación inicial



**APARTADERO FERROVIARIO EN LA PLATAFORMA LOGÍSTICO-INDUSTRIAL  
SALVATERRA DE MIÑO AS NEVES**

<b>Nº ORDE</b>	<b>4/4</b>	<b>PLANO INDIVIDUAL PARCELA</b>			
<b>32</b>	<b>DATOS CATASTRAIS</b>				
Ref. Catastr.	36050A03800161	Políg.	038	Parc.	00161



Sistema de coordenadas U.T.M. 29 Norte Datum ETRS 1989. Escala 1:700

Superficie afectada: 12

Data: xuño 2024

APARTADERO FERROVIARIO EN LA PLATAFORMA LOGÍSTICO-INDUSTRIAL SALVATERRA DE MIÑO AS NEVES

ESTADO: Aprobación inicial





**APARTADERO FERROVIARIO EN LA PLATAFORMA LOGÍSTICO-INDUSTRIAL  
SALVATERRA DE MIÑO AS NEVES**

<b>Nº ORDE</b>	<b>1/4</b>	<b>FICHA DE DATOS</b>				
<b>33</b>	DATOS CATASTRAIS					
Ref. Catastr.	36050A03800600	Políg.	038	Parc.	00600	

DATOS DE TITULARES					
Nome	DESCONOCIDO	DNI		%	100,00
Enderezo				Tlf.	
OUTROS TITULARES					
Titular 2		DNI		%	
Titular 3		DNI		%	
Titular 4		DNI		%	
Titular 5		DNI		%	

DATOS REXISTRAIS						
Rexistro		Finca		Tomo		Sección
Libro		Folio		Inscripción		Cargas

DATOS CATASTRAIS					
Superficie	414	Valor Catastral	1,3 €	Calif. Urbaníst.	S.N.U.ESP.PROT-FERROCARRIL/CAUC.Y ARROYOS
Referencia ficheiro gml					

CARACTERÍSTICAS DA FINCA		
Aproveitamento actual	MONTE	Forma e configuración

DATOS CARACTERÍSTICOS DO TIPO DE OCUPACIÓN				
Tipo de afección (Total/Parcial)	Superficie orixinal (m²)	Superficie expropiada (m²)	Servidume (m²)	Ocupación temporal (m²)
PARCIAL	414	298		
LINDEIROS				
PARCELA ORIXINAL			PARCELA EXPROPIADA	
Norte	36050A03800482, 36050A03800483		Norte	36050A03800600
Sur	36050A03709101		Sur	36050A03800600
Leste	36050A03800490		Leste	36050A03800490
Oeste	36050A03809113		Oeste	36050A03809113

BENS AFECTADOS			
Descrición	Medicións	Descrición	Medicións
M2.S.N.U.ESP.PROT-FERROCARRIL/CAUC.Y ARROYOS-MONTE	298		
M2.ARBOREDO (MIXTO)	298		

APARTADERO FERROVIARIO EN LA PLATAFORMA LOGÍSTICO-INDUSTRIAL SALVATERRA DE MIÑO AS NEVES  
ESTADO: Aprobación inicial





**APARTADERO FERROVIARIO EN LA PLATAFORMA LOGÍSTICO-INDUSTRIAL SALVATERRA DE MIÑO AS NEVES**

<b>Nº ORDE</b>	<b>2/4</b>	<b>ORTOFOTO E FOTOGRAFÍAS</b>				
	<b>33</b>	<b>DATOS CATASTRAIS</b>				
	Ref. Catastr.	36050A03800600	Políg.	038	Parc.	00600



Sistema de coordenadas U.T.M. 29N Datum ETRS1989.

Escala 1:700



APARTADERO FERROVIARIO EN LA PLATAFORMA LOGÍSTICO-INDUSTRIAL SALVATERRA DE MIÑO AS NEVES

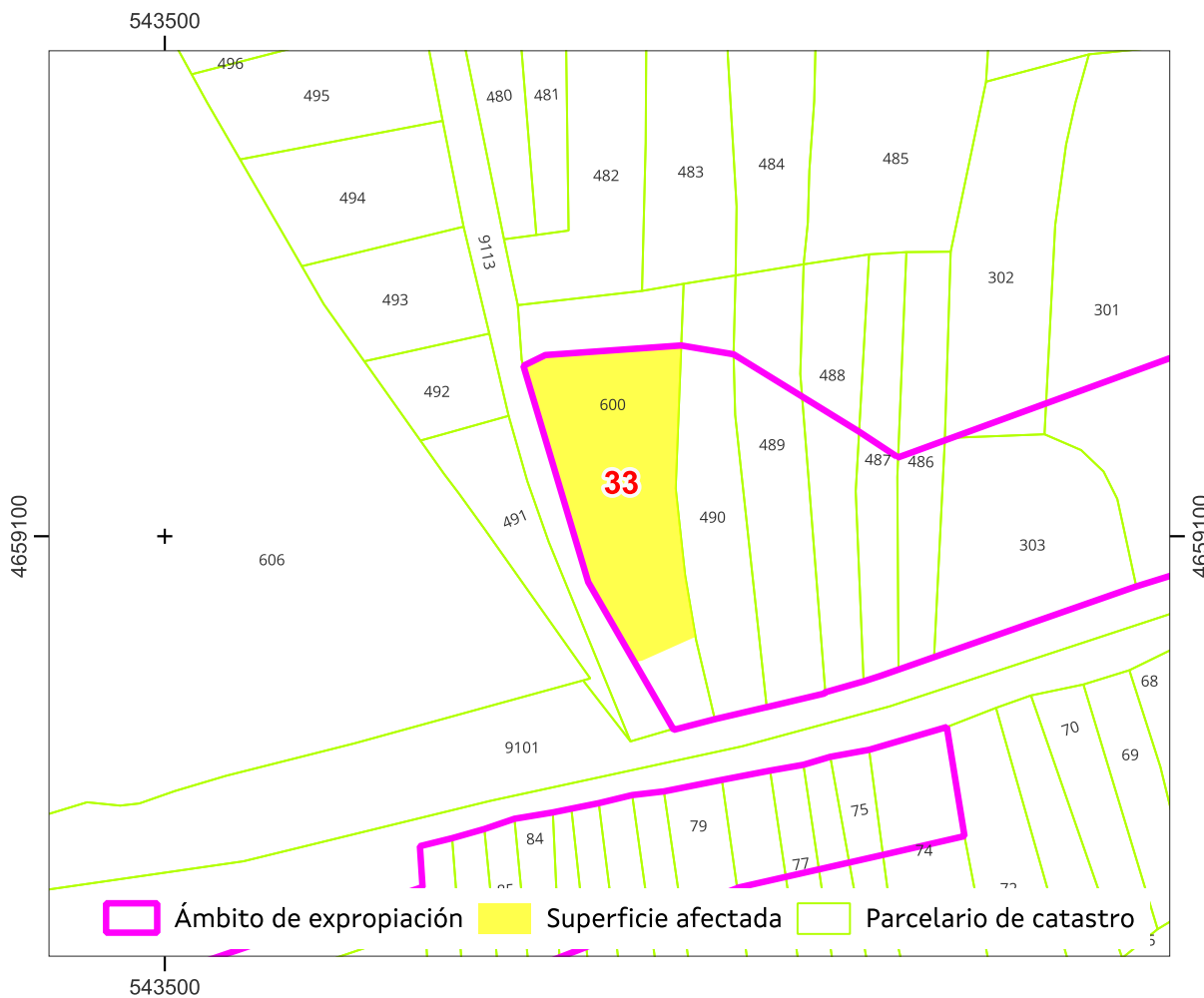
ESTADO: Aprobación inicial





**APARTADERO FERROVIARIO EN LA PLATAFORMA LOGÍSTICO-INDUSTRIAL  
SALVATERRA DE MIÑO AS NEVES**

<b>Nº ORDE</b>	<b>3/4</b>	<b>PLANO FICHA CATASTRAL</b>			
	<b>33</b>	DATOS CATASTRAIS			
	Ref. Catastr.	36050A03800600	Políg.	038	Parc. 00600



Sistema de coordenadas U.T.M. 29 Norte Datum ETRS 1989.

Escala 1:700

Referencia do gml:

Administración expropiante: Instituto Galego da Vivenda e Solo

Beneficiario da expropiación: Puerto de Vigo

Data: xuño 2024

APARTADERO FERROVIARIO EN LA PLATAFORMA LOGÍSTICO-INDUSTRIAL SALVATERRA DE MIÑO AS NEVES

ESTADO: Aprobación inicial

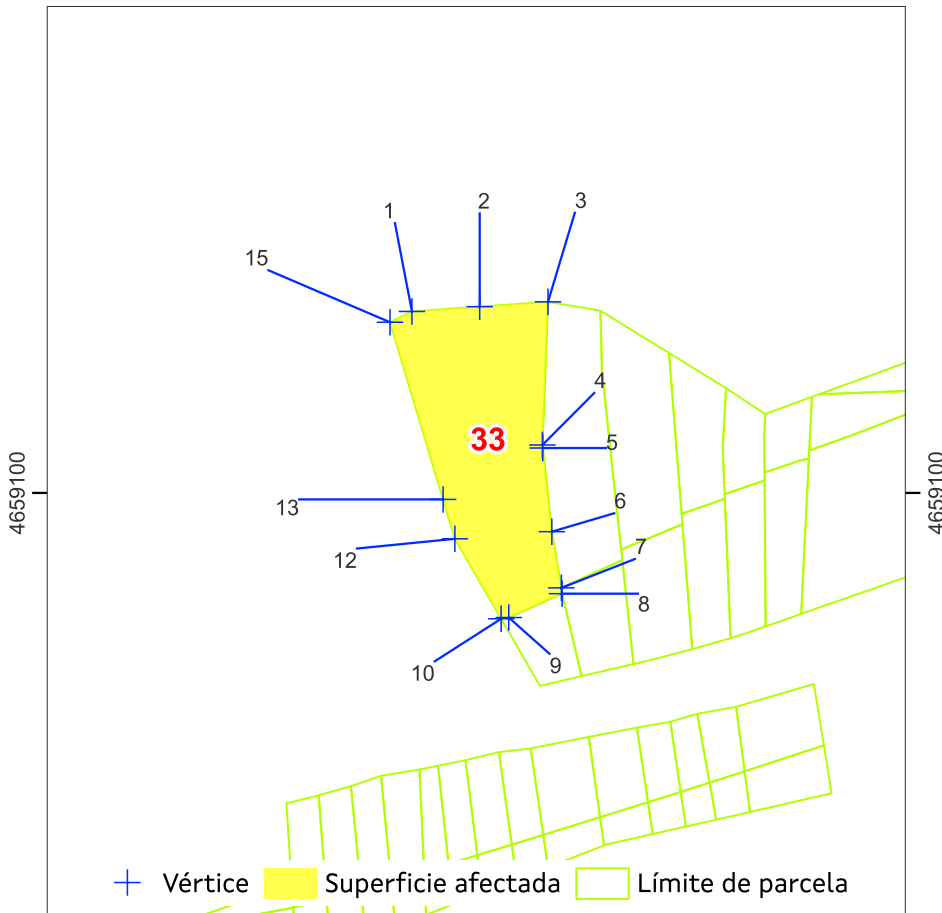




**APARTADERO FERROVIARIO EN LA PLATAFORMA LOGÍSTICO-INDUSTRIAL  
SALVATERRA DE MIÑO AS NEVES**

<b>Nº ORDE</b>	<b>4/4</b>	<b>PLANO INDIVIDUAL PARCELA</b>			
<b>33</b>	<b>DATOS CATASTRAIS</b>				
Ref. Catastr.	36050A03800600	Políg.	038	Parc.	00600

PUNTO	UTM X	UTM Y
1	543.535,3	4.659.116,8
2	543.541,6	4.659.117,3
3	543.547,9	4.659.117,7
4	543.547,4	4.659.104,5
5	543.547,4	4.659.104,2
6	543.548,3	4.659.096,4
7	543.549,1	4.659.091,2
8	543.549,2	4.659.090,7
9	543.544,3	4.659.088,5
10	543.543,6	4.659.088,4
12	543.539,3	4.659.095,8
13	543.538,2	4.659.099,4
15	543.533,3	4.659.115,8



Sistema de coordenadas U.T.M. 29 Norte Datum ETRS 1989.    Escala 1:700

Superficie afectada: 298

Data: xuño 2024

APARTADERO FERROVIARIO EN LA PLATAFORMA LOGÍSTICO-INDUSTRIAL SALVATERRA DE MIÑO AS NEVES

ESTADO: Aprobación inicial







**APARTADERO FERROVIARIO EN LA PLATAFORMA LOGÍSTICO-INDUSTRIAL  
SALVATERRA DE MIÑO AS NEVES**

<b>Nº ORDE</b>	<b>1/4</b>	<b>FICHA DE DATOS</b>				
<b>33-A</b>	DATOS CATASTRAIS					
Ref. Catastr.	36050A03800600	Políg.	038	Parc.	00600	

DATOS DE TITULARES					
Nome	ADMINISTRADOR INFRAEST. FERROV	DNI	****1660*	%	100,00
Enderezo					Tlf.
OUTROS TITULARES					
Titular 2		DNI		%	
Titular 3		DNI		%	
Titular 4		DNI		%	
Titular 5		DNI		%	

DATOS REXISTRAIS						
Rexistro		Finca		Tomo		Sección
Libro		Folio		Inscripción		Cargas

DATOS CATASTRAIS			
Superficie	37	Valor Catastral	
Referencia ficheiro gml			Calif. Urbaníst. S.N.U.ESP.PROT-CAUCES Y ARROYOS

CARACTERÍSTICAS DA FINCA		
Aproveitamento actual	MONTE	Forma e configuración

DATOS CARACTERÍSTICOS DO TIPO DE OCUPACIÓN				
Tipo de afección (Total/Parcial)	Superficie orixinal (m²)	Superficie expropiada (m²)	Servidume (m²)	Ocupación temporal (m²)
TOTAL	37	37		

LINDEIROS				
PARCELA ORIXINAL			PARCELA EXPROPIADA	
Norte	36050A03800482, 36050A03800483		Norte	36050A03800600
Sur	36050A03709101		Sur	36050A03709101
Leste	36050A03800490		Leste	36050A03800490
Oeste	36050A03809113		Oeste	36050A03809113

BENS AFECTADOS			
Descrición	Medicións	Descrición	Medicións
M2.S.N.U.ESP.PROT-CAUCES Y ARROYOS-MONTE	37		
M2.ARBOREDO (MIXTO)	37		

APARTADERO FERROVIARIO EN LA PLATAFORMA LOGÍSTICO-INDUSTRIAL SALVATERRA DE MIÑO AS NEVES

ESTADO: Aprobación inicial





**APARTADERO FERROVIARIO EN LA PLATAFORMA LOGÍSTICO-INDUSTRIAL  
SALVATERRA DE MIÑO AS NEVES**

<b>Nº ORDE</b>	<b>2/4</b>	<b>ORTOFOTO E FOTOGRAFÍAS</b>				
<b>33-A</b>	<b>DATOS CATASTRAIS</b>					
Ref. Catastr.	36050A03800600	Políg.	038	Parc.	00600	



Sistema de coordenadas U.T.M. 29N Datum ETRS1989.

Escala 1:700



APARTADERO FERROVIARIO EN LA PLATAFORMA LOGÍSTICO-INDUSTRIAL SALVATERRA DE MIÑO AS NEVES

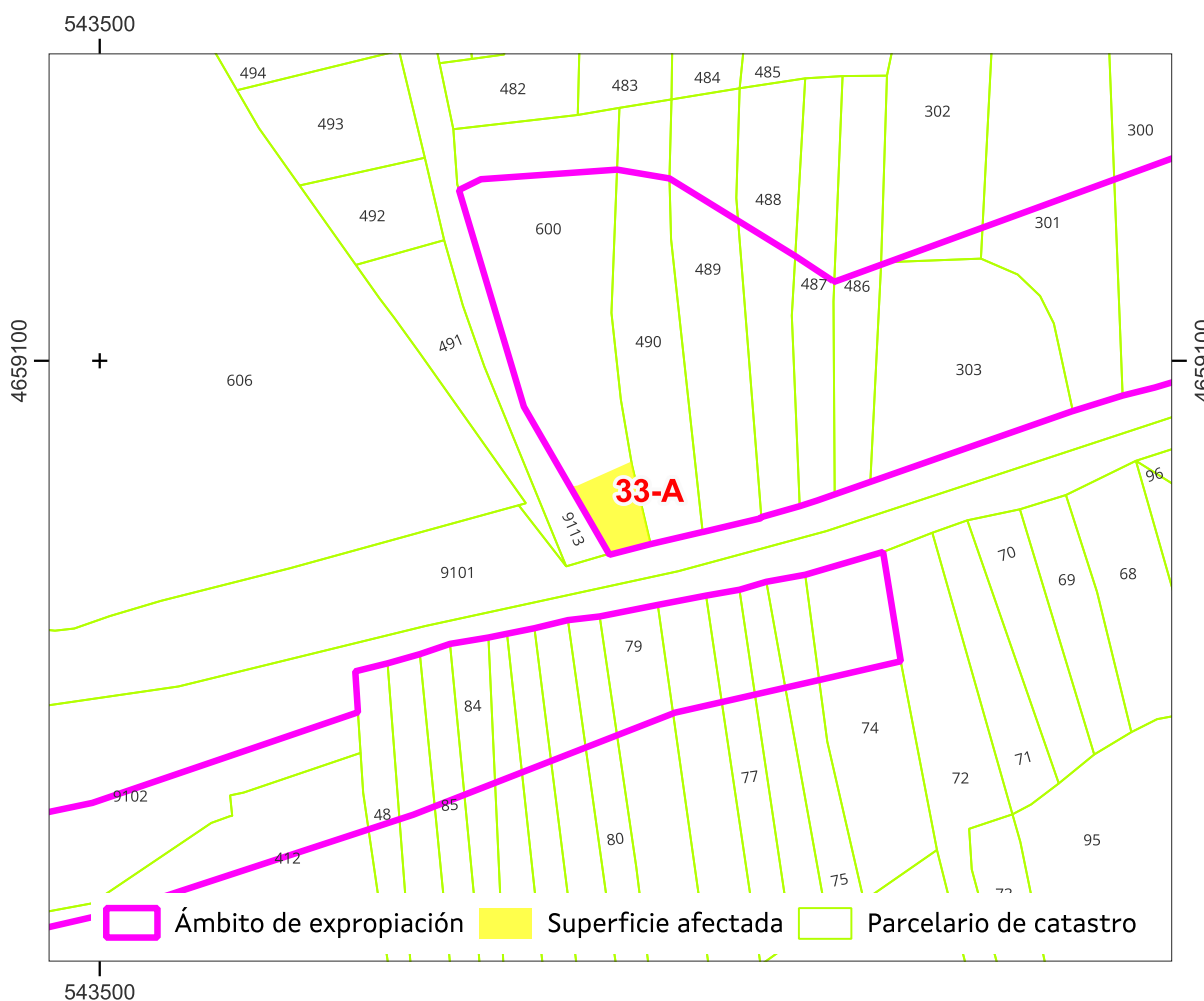
ESTADO: Aprobación inicial





**APARTADERO FERROVIARIO EN LA PLATAFORMA LOGÍSTICO-INDUSTRIAL  
SALVATERRA DE MIÑO AS NEVES**

<b>Nº ORDE</b>	<b>3/4</b>	<b>PLANO FICHA CATASTRAL</b>			
<b>33-A</b>	<b>DATOS CATASTRAIS</b>				
Ref. Catastr.	36050A03800600	Políg.	038	Parc.	00600



Sistema de coordenadas U.T.M. 29 Norte Datum ETRS 1989.

Escala 1:700

Referencia do gml:

Administración expropiante: Instituto Galego da Vivenda e Solo

Beneficiario da expropiación: Puerto de Vigo

Data: xuño 2024

APARTADERO FERROVIARIO EN LA PLATAFORMA LOGÍSTICO-INDUSTRIAL SALVATERRA DE MIÑO AS NEVES

ESTADO: Aprobación inicial

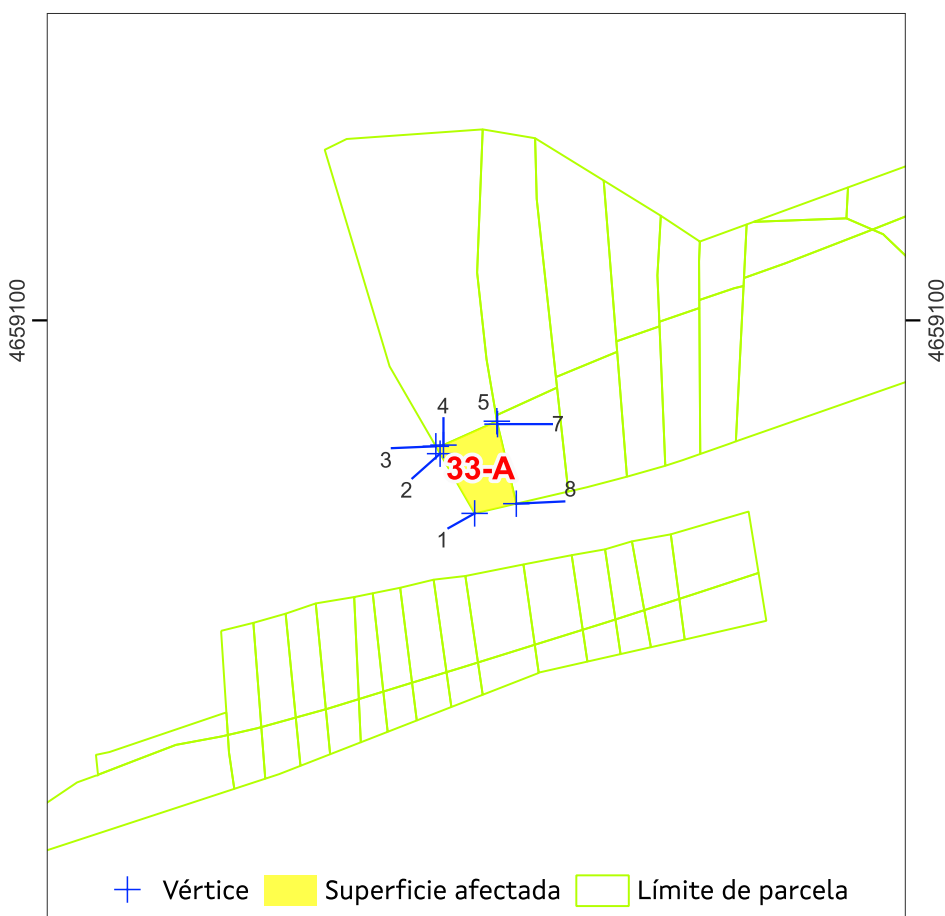




**APARTADERO FERROVIARIO EN LA PLATAFORMA LOGÍSTICO-INDUSTRIAL  
SALVATERRA DE MIÑO AS NEVES**

<b>Nº ORDE</b>	<b>4/4</b>	<b>PLANO INDIVIDUAL PARCELA</b>			
<b>33-A</b>	<b>DATOS CATASTRAIS</b>				
Ref. Catastr.	36050A03800600	Políg.	038	Parc.	00600

PUNTO	UTM X	UTM Y
1	543.547,2	4.659.082,2
2	543.543,9	4.659.087,7
3	543.543,6	4.659.088,4
4	543.544,3	4.659.088,5
5	543.549,2	4.659.090,7
7	543.549,3	4.659.090,4
8	543.551,0	4.659.083,0



Sistema de coordenadas U.T.M. 29 Norte Datum ETRS 1989.    Escala 1:700

Superficie afectada: 37

Data: xuño 2024

APARTADERO FERROVIARIO EN LA PLATAFORMA LOGÍSTICO-INDUSTRIAL SALVATERRA DE MIÑO AS NEVES

ESTADO: Aprobación inicial





**APARTADERO FERROVIARIO EN LA PLATAFORMA LOGÍSTICO-INDUSTRIAL  
SALVATERRA DE MIÑO AS NEVES**

<b>Nº ORDE</b>	<b>1/4</b>	<b>FICHA DE DATOS</b>				
<b>34</b>	DATOS CATASTRAIS					
Ref. Catastr.	36050A03800490	Políg.	038	Parc.	00490	

DATOS DE TITULARES					
Nome	ALVES SUAREZ, PRUDENCIO	DNI	***7005**	%	100,00
Enderezo					Tlf.
OUTROS TITULARES					
Titular 2		DNI		%	
Titular 3		DNI		%	
Titular 4		DNI		%	
Titular 5		DNI		%	

DATOS REXISTRAIS						
Rexistro		Finca		Tomo		Sección
Libro		Folio		Inscripción		Cargas

DATOS CATASTRAIS				
Superficie	225	Valor Catastral	0,0 €	Calif. Urbaníst.
Referencia ficheiro gml				S.N.U.ESP.PROT-FERROCARRIL/CAUC.Y ARROYOS

CARACTERÍSTICAS DA FINCA		
Aproveitamento actual	MONTE	Forma e configuración

DATOS CARACTERÍSTICOS DO TIPO DE OCUPACIÓN				
Tipo de afección (Total/Parcial)	Superficie orixinal (m²)	Superficie expropiada (m²)	Servidume (m²)	Ocupación temporal (m²)
PARCIAL	225	144		

LINDEIROS				
PARCELA ORIXINAL			PARCELA EXPROPIADA	
Norte	36050A03800483		Norte	36050A03800490
Sur	36050A03709101		Sur	36050A03800490
Leste	36050A03800490		Leste	36050A03800489
Oeste	36050A03800600		Oeste	36050A03800600

BENS AFECTADOS			
Descrición	Medicións	Descrición	Medicións
M2.S.N.U.ESP.PROT-FERROCARRIL/CAUC.Y ARROYOS-MONTE	144		
M2.ARBOREDO (MIXTO)	144		

APARTADERO FERROVIARIO EN LA PLATAFORMA LOGÍSTICO-INDUSTRIAL SALVATERRA DE MIÑO AS NEVES

ESTADO: Aprobación inicial





**APARTADERO FERROVIARIO EN LA PLATAFORMA LOGÍSTICO-INDUSTRIAL SALVATERRA DE MIÑO AS NEVES**

<b>Nº ORDE</b>	<b>2/4</b>	<b>ORTOFOTO E FOTOGRAFÍAS</b>				
	<b>34</b>	<b>DATOS CATASTRAIS</b>				
	Ref. Catastr.	36050A03800490	Políg.	038	Parc.	00490



Sistema de coordenadas U.T.M. 29N Datum ETRS1989.

Escala 1:700



APARTADERO FERROVIARIO EN LA PLATAFORMA LOGÍSTICO-INDUSTRIAL SALVATERRA DE MIÑO AS NEVES

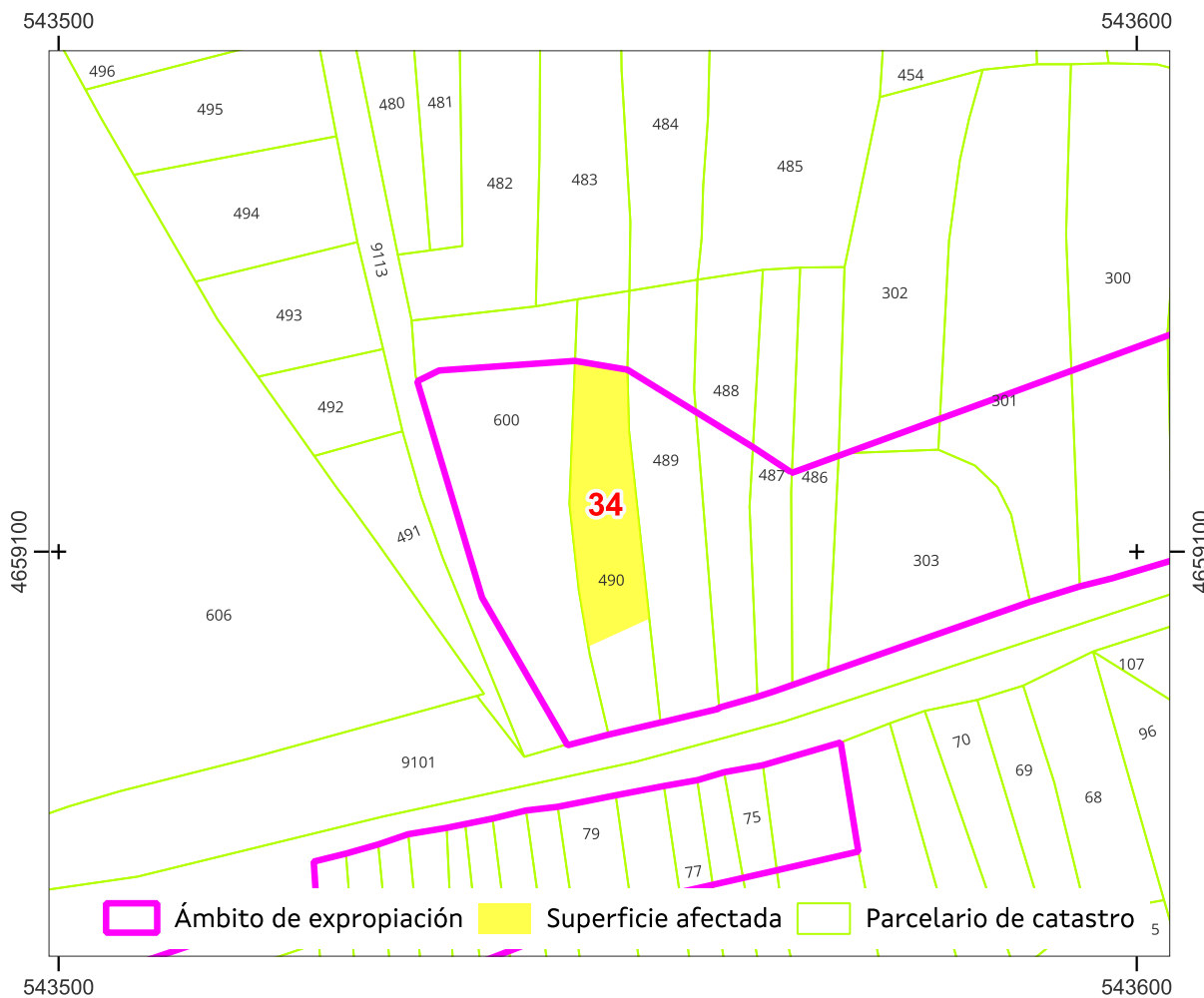
ESTADO: Aprobación inicial





**APARTADERO FERROVIARIO EN LA PLATAFORMA LOGÍSTICO-INDUSTRIAL  
SALVATERRA DE MIÑO AS NEVES**

<b>Nº ORDE</b>	<b>3/4</b>	<b>PLANO FICHA CATASTRAL</b>			
<b>34</b>	<b>DATOS CATASTRAIS</b>				
Ref. Catastr.	36050A03800490	Políg.	038	Parc.	00490



Sistema de coordenadas U.T.M. 29 Norte Datum ETRS 1989.

Escala 1:700

Referencia do gml:

Administración expropiante: Instituto Galego da Vivenda e Solo

Beneficiario da expropiación: Puerto de Vigo

Data: xuño 2024

APARTADERO FERROVIARIO EN LA PLATAFORMA LOGÍSTICO-INDUSTRIAL SALVATERRA DE MIÑO AS NEVES

ESTADO: Aprobación inicial

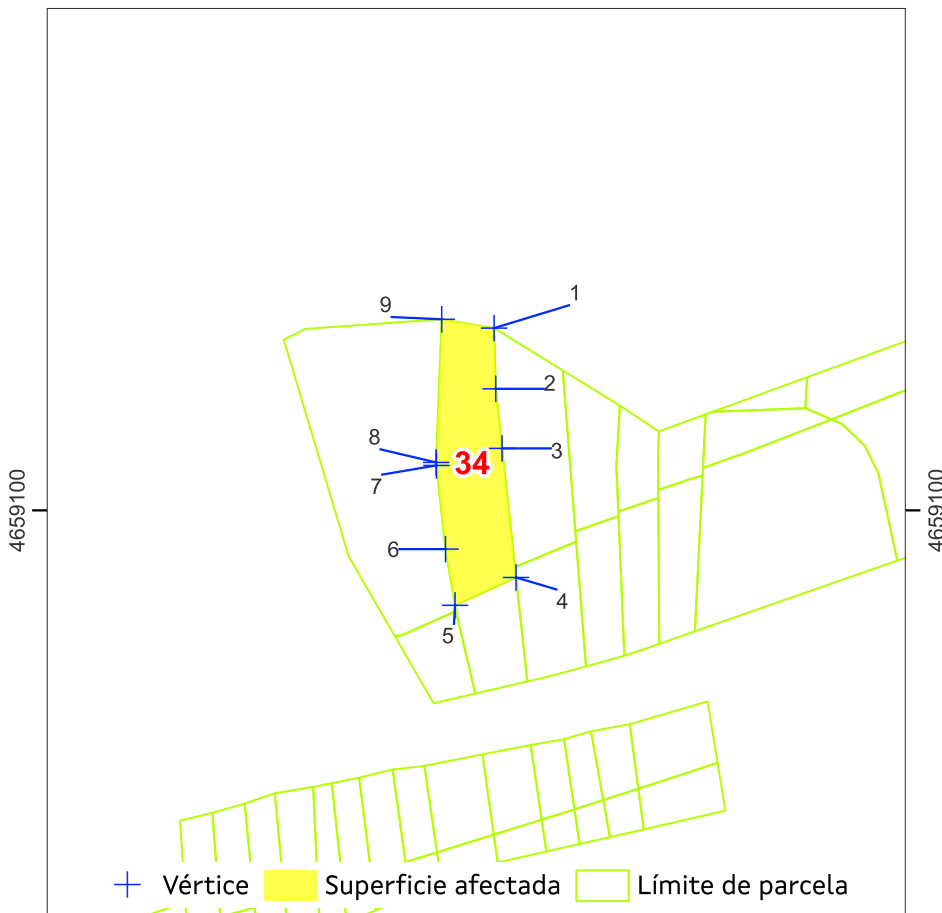




**APARTADERO FERROVIARIO EN LA PLATAFORMA LOGÍSTICO-INDUSTRIAL  
SALVATERRA DE MIÑO AS NEVES**

<b>Nº ORDE</b>	<b>4/4</b>	<b>PLANO INDIVIDUAL PARCELA</b>			
<b>34</b>	<b>DATOS CATASTRAIS</b>				
Ref. Catastr.	36050A03800490	Políg.	038	Parc.	00490

PUNTO	UTM X	UTM Y
1	543.552,8	4.659.116,9
2	543.552,9	4.659.111,3
3	543.553,5	4.659.105,8
4	543.554,8	4.659.093,8
5	543.549,1	4.659.091,2
6	543.548,3	4.659.096,4
7	543.547,4	4.659.104,2
8	543.547,4	4.659.104,5
9	543.547,9	4.659.117,7



Sistema de coordenadas U.T.M. 29 Norte Datum ETRS 1989.    Escala 1:700

Superficie afectada: 144

Data: xuño 2024

APARTADERO FERROVIARIO EN LA PLATAFORMA LOGÍSTICO-INDUSTRIAL SALVATERRA DE MIÑO AS NEVES

ESTADO: Aprobación inicial







**APARTADERO FERROVIARIO EN LA PLATAFORMA LOGÍSTICO-INDUSTRIAL  
SALVATERRA DE MIÑO AS NEVES**

<b>Nº ORDE</b>	<b>1/4</b>	<b>FICHA DE DATOS</b>			
<b>34-A</b>	DATOS CATASTRAIS				
Ref. Catastr.	36050A03800490	Políg.	038	Parc.	00490

DATOS DE TITULARES					
Nome	ADMINISTRADOR INFRAEST. FERROV	DNI	****1660*	%	100,00
Enderezo					Tlf.
OUTROS TITULARES					
Titular 2		DNI		%	
Titular 3		DNI		%	
Titular 4		DNI		%	
Titular 5		DNI		%	

DATOS REXISTRAIS						
Rexistro		Finca		Tomo		Sección
Libro		Folio		Inscripción		Cargas

DATOS CATASTRAIS			
Superficie	49	Valor Catastral	
Referencia ficheiro gml			Calif. Urbaníst. S.N.U.ESP.PROT-CAUCES Y ARROYOS

CARACTERÍSTICAS DA FINCA		
Aproveitamento actual	MONTE	Forma e configuración

DATOS CARACTERÍSTICOS DO TIPO DE OCUPACIÓN				
Tipo de afección (Total/Parcial)	Superficie orixinal (m²)	Superficie expropiada (m²)	Servidume (m²)	Ocupación temporal (m²)
TOTAL	49	49		

LINDEIROS				
PARCELA ORIXINAL			PARCELA EXPROPIADA	
Norte	36050A03800483		Norte	36050A03800490
Sur	36050A03709101		Sur	36050A03709101
Leste	36050A03800490		Leste	36050A03800489
Oeste	36050A03800600		Oeste	36050A03800600

BENS AFECTADOS			
Descrición	Medicións	Descrición	Medicións
M2.S.N.U.ESP.PROT-CAUCES Y ARROYOS-MONTE	49		
M2.ARBOREDO (MIXTO)	49		

APARTADERO FERROVIARIO EN LA PLATAFORMA LOGÍSTICO-INDUSTRIAL SALVATERRA DE MIÑO AS NEVES

ESTADO: Aprobación inicial





**APARTADERO FERROVIARIO EN LA PLATAFORMA LOGÍSTICO-INDUSTRIAL  
SALVATERRA DE MIÑO AS NEVES**

<b>Nº ORDE</b>	<b>2/4</b>	<b>ORTOFOTO E FOTOGRAFIAS</b>			
<b>34-A</b>	<b>DATOS CATASTRAIS</b>				
Ref. Catastr.	36050A03800490	Políg.	038	Parc.	00490



Sistema de coordenadas U.T.M. 29N Datum ETRS1989.

Escala 1:700



APARTADERO FERROVIARIO EN LA PLATAFORMA LOGÍSTICO-INDUSTRIAL SALVATERRA DE MIÑO AS NEVES

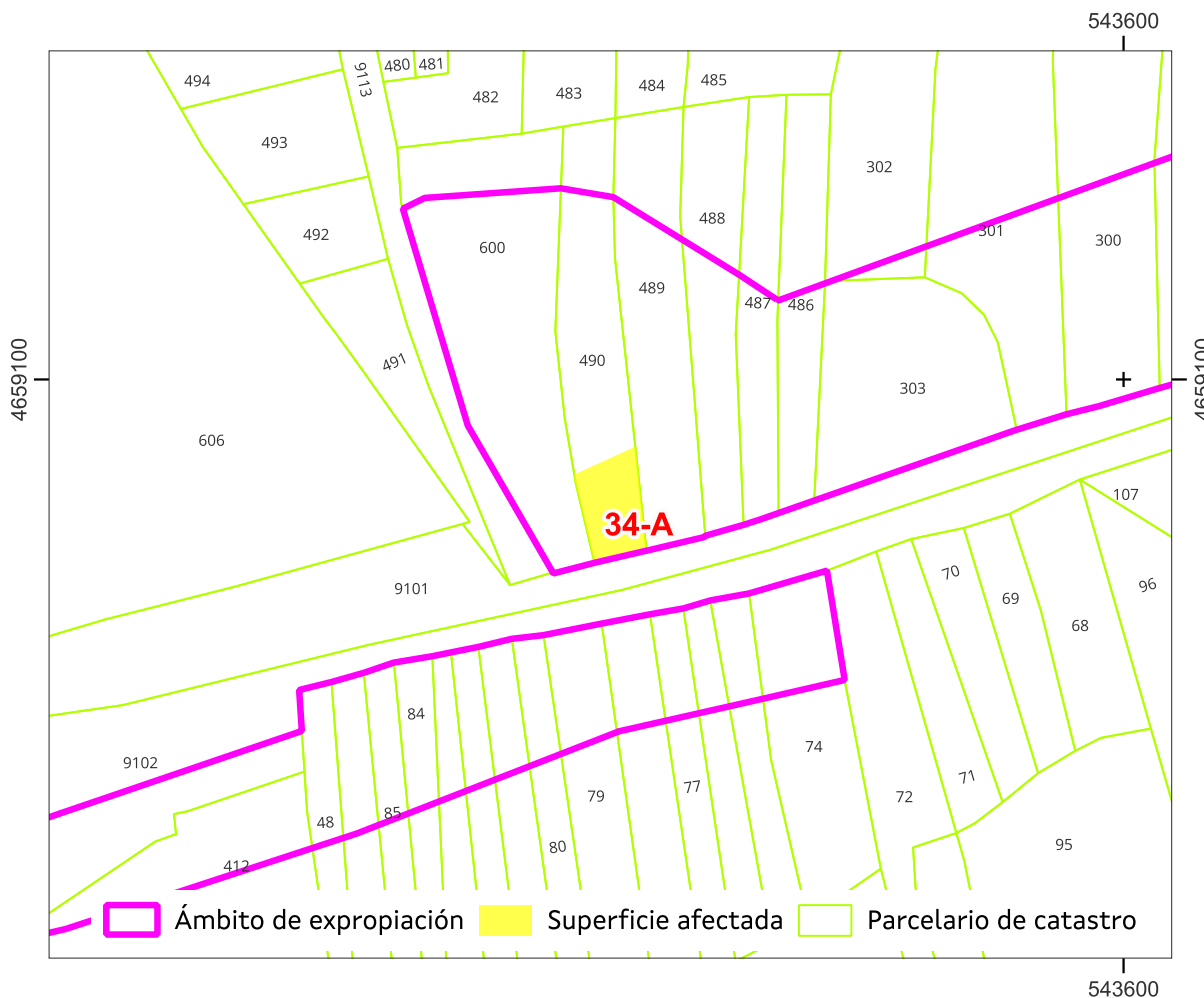
ESTADO: Aprobación inicial





**APARTADERO FERROVIARIO EN LA PLATAFORMA LOGÍSTICO-INDUSTRIAL  
SALVATERRA DE MIÑO AS NEVES**

<b>Nº ORDE</b>	<b>3/4</b>	<b>PLANO FICHA CATASTRAL</b>			
<b>34-A</b>	<b>DATOS CATASTRAIS</b>				
Ref. Catastr.	36050A03800490	Políg.	038	Parc.	00490



Sistema de coordenadas U.T.M. 29 Norte Datum ETRS 1989.

Escala 1:700

Referencia do gml:

Administración expropiante: Instituto Galego da Vivenda e Solo

Beneficiario da expropiación: Puerto de Vigo

Data: xuño 2024

APARTADERO FERROVIARIO EN LA PLATAFORMA LOGÍSTICO-INDUSTRIAL SALVATERRA DE MIÑO AS NEVES

ESTADO: Aprobación inicial

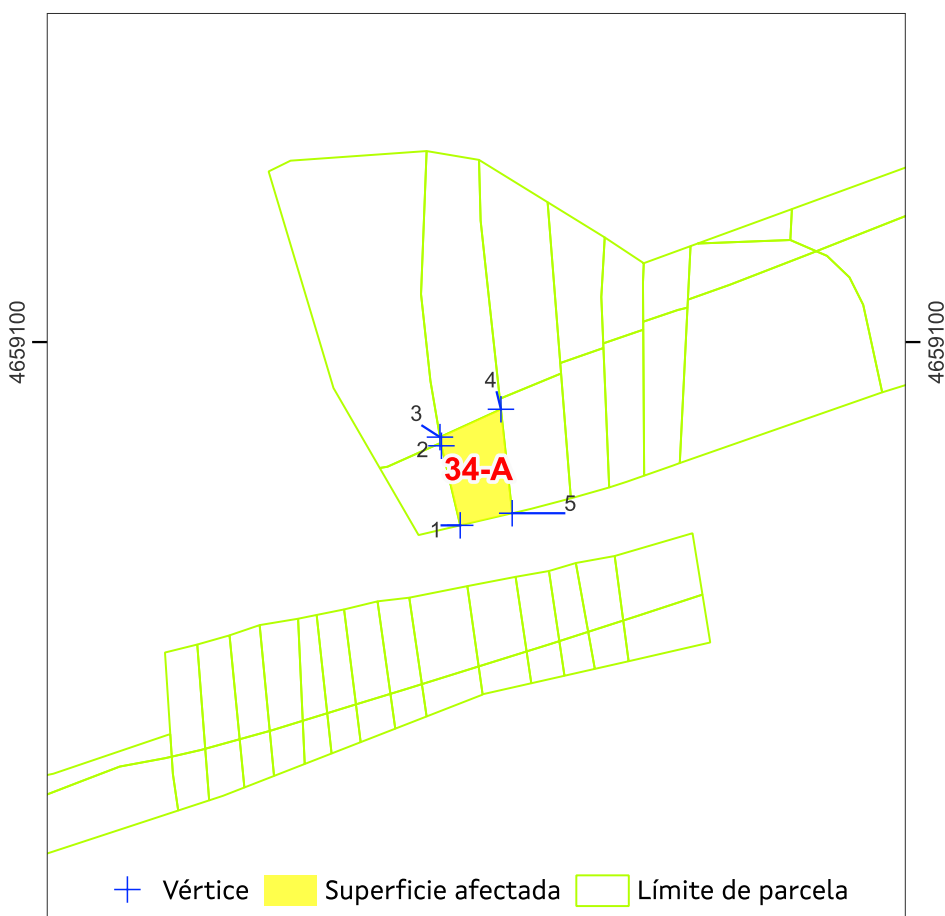




**APARTADERO FERROVIARIO EN LA PLATAFORMA LOGÍSTICO-INDUSTRIAL  
SALVATERRA DE MIÑO AS NEVES**

<b>Nº ORDE</b>	<b>4/4</b>	<b>PLANO INDIVIDUAL PARCELA</b>			
<b>34-A</b>	<b>DATOS CATASTRAIS</b>				
Ref. Catastr.	36050A03800490	Políg.	038	Parc.	00490

PUNTO	UTM X	UTM Y
1	543.551,0	4.659.083,0
2	543.549,3	4.659.090,4
3	543.549,1	4.659.091,2
4	543.554,8	4.659.093,8
5	543.555,8	4.659.084,2



Sistema de coordenadas U.T.M. 29 Norte Datum ETRS 1989.    Escala 1:700

Superficie afectada: 49

Data: xuño 2024

APARTADERO FERROVIARIO EN LA PLATAFORMA LOGÍSTICO-INDUSTRIAL SALVATERRA DE MIÑO AS NEVES

ESTADO: Aprobación inicial





**APARTADERO FERROVIARIO EN LA PLATAFORMA LOGÍSTICO-INDUSTRIAL  
SALVATERRA DE MIÑO AS NEVES**

<b>Nº ORDE</b>	<b>1/4</b>	<b>FICHA DE DATOS</b>				
<b>35</b>	<b>DATOS CATASTRAIS</b>					
Ref. Catastr.	36050A03800489	Políg.	038	Parc.	00489	

<b>DATOS DE TITULARES</b>					
Nome	FERNANDEZ LOPEZ, ELADIO	DNI	***7433**	%	100,00
Enderezo					Tlf.
<b>OUTROS TITULARES</b>					
Titular 2		DNI		%	
Titular 3		DNI		%	
Titular 4		DNI		%	
Titular 5		DNI		%	

<b>DATOS REXISTRAIS</b>						
Rexistro		Finca		Tomo		Sección
Libro		Folio		Inscripción		Cargas

<b>DATOS CATASTRAIS</b>					
Superficie	242	Valor Catastral	0,0 €	Calif. Urbaníst.	S.N.U.ESP.PROT-FERROCARRIL
Referencia ficheiro gml					

<b>CARACTERÍSTICAS DA FINCA</b>		
Aproveitamento actual	MONTE	Forma e configuración

<b>DATOS CARACTERÍSTICOS DO TIPO DE OCUPACIÓN</b>				
Tipo de afección (Total/Parcial)	Superficie orixinal (m²)	Superficie expropiada (m²)	Servidume (m²)	Ocupación temporal (m²)
PARCIAL	242	117		

<b>LINDEIROS</b>				
PARCELA ORIXINAL			PARCELA EXPROPIADA	
Norte	36050A03800484		Norte	36050A03800489
Sur	36050A03709101		Sur	36050A03800489
Leste	36050A03800488		Leste	36050A03800488
Oeste	36050A03800490		Oeste	36050A03800490

<b>BENS AFECTADOS</b>			
Descrición	Medicións	Descrición	Medicións
M2.S.N.U.ESP.PROT-FERROCARRIL-MONTE	117		

APARTADERO FERROVIARIO EN LA PLATAFORMA LOGÍSTICO-INDUSTRIAL SALVATERRA DE MIÑO AS NEVES

ESTADO: Aprobación inicial





**APARTADERO FERROVIARIO EN LA PLATAFORMA LOGÍSTICO-INDUSTRIAL SALVATERRA DE MIÑO AS NEVES**

<b>Nº ORDE</b>	<b>2/4</b>	<b>ORTOFOTO E FOTOGRAFÍAS</b>				
	<b>35</b>	<b>DATOS CATASTRAIS</b>				
	Ref. Catastr.	36050A03800489	Políg.	038	Parc.	00489



Sistema de coordenadas U.T.M. 29N Datum ETRS1989.

Escala 1:700



APARTADERO FERROVIARIO EN LA PLATAFORMA LOGÍSTICO-INDUSTRIAL SALVATERRA DE MIÑO AS NEVES

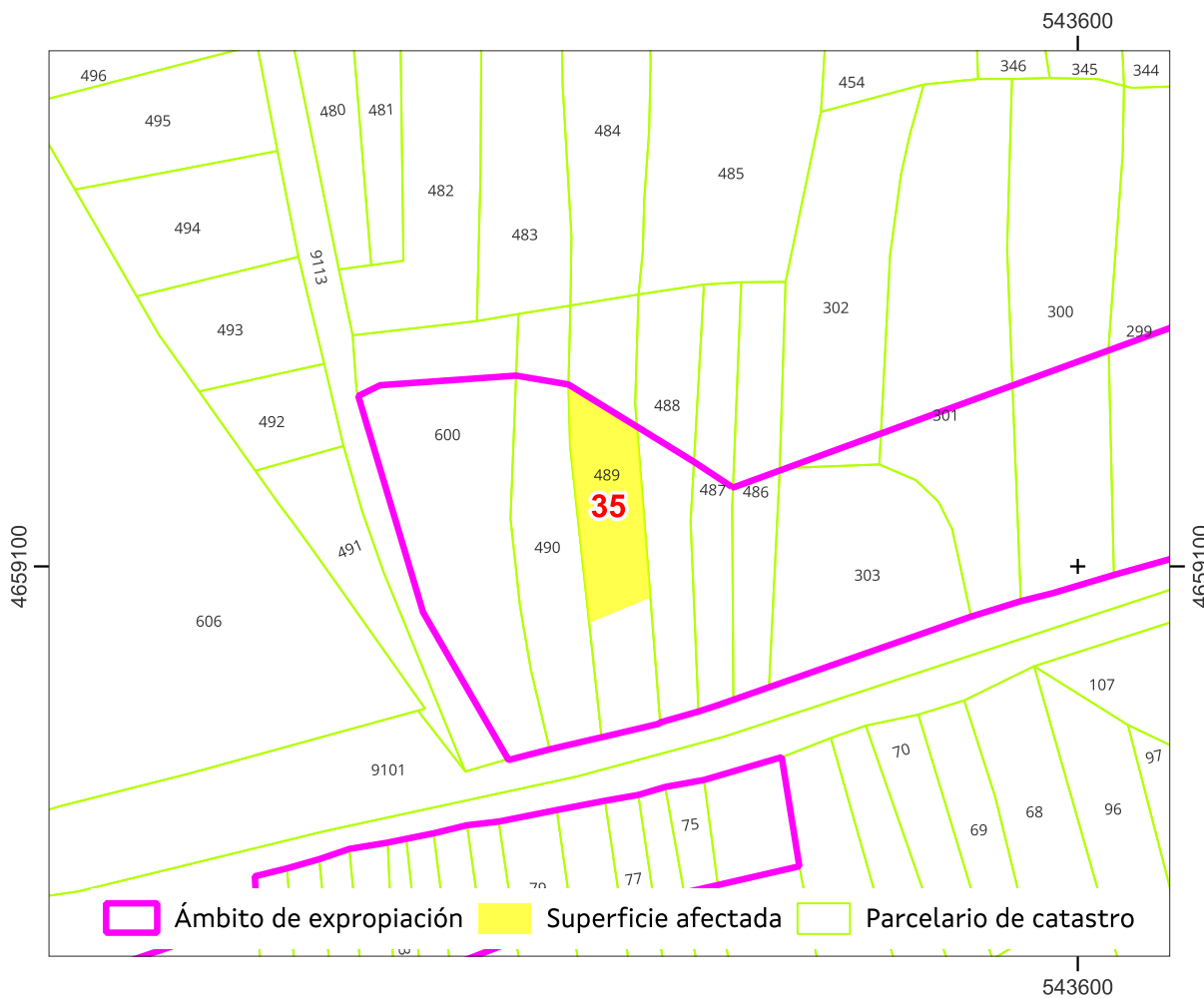
ESTADO: Aprobación inicial





**APARTADERO FERROVIARIO EN LA PLATAFORMA LOGÍSTICO-INDUSTRIAL  
SALVATERRA DE MIÑO AS NEVES**

<b>Nº ORDE</b>	<b>3/4</b>	<b>PLANO FICHA CATASTRAL</b>			
<b>35</b>	<b>DATOS CATASTRAIS</b>				
Ref. Catastr.	36050A03800489	Políg.	038	Parc.	00489



Sistema de coordenadas U.T.M. 29 Norte Datum ETRS 1989.

Escala 1:700

Referencia do gml:

Administración expropiante: Instituto Galego da Vivenda e Solo

Beneficiario da expropiación: Puerto de Vigo

Data: xuño 2024

APARTADERO FERROVIARIO EN LA PLATAFORMA LOGÍSTICO-INDUSTRIAL SALVATERRA DE MIÑO AS NEVES

ESTADO: Aprobación inicial

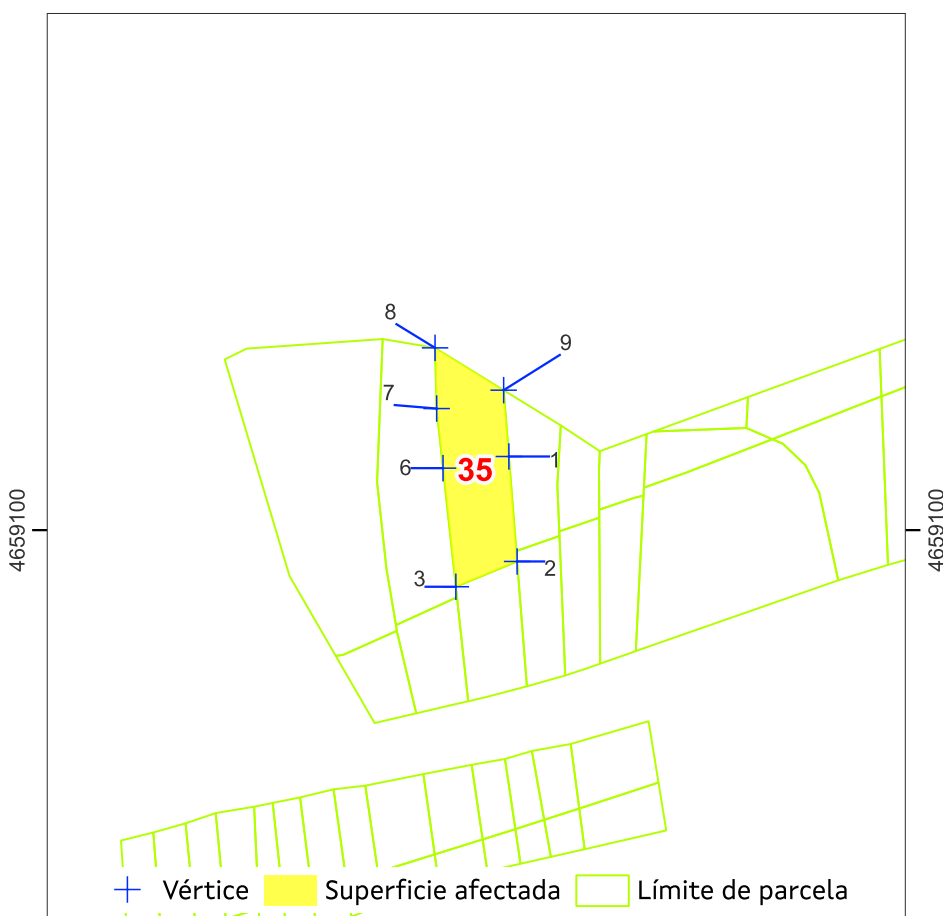




**APARTADERO FERROVIARIO EN LA PLATAFORMA LOGÍSTICO-INDUSTRIAL  
SALVATERRA DE MIÑO AS NEVES**

<b>Nº ORDE</b>	<b>4/4</b>	<b>PLANO INDIVIDUAL PARCELA</b>			
<b>35</b>	<b>DATOS CATASTRAIS</b>				
Ref. Catastr.	36050A03800489	Políg.	038	Parc.	00489

PUNTO	UTM X	UTM Y
1	543.559,6	4.659.106,8
2	543.560,4	4.659.097,1
3	543.554,7	4.659.094,8
6	543.553,5	4.659.105,8
7	543.552,9	4.659.111,3
8	543.552,8	4.659.116,9
9	543.559,1	4.659.113,0



Sistema de coordenadas U.T.M. 29 Norte Datum ETRS 1989.    Escala 1:700

Superficie afectada: 117

Data: xuño 2024

APARTADERO FERROVIARIO EN LA PLATAFORMA LOGÍSTICO-INDUSTRIAL SALVATERRA DE MIÑO AS NEVES

ESTADO: Aprobación inicial







**APARTADERO FERROVIARIO EN LA PLATAFORMA LOGÍSTICO-INDUSTRIAL  
SALVATERRA DE MIÑO AS NEVES**

<b>Nº ORDE</b>	<b>1/4</b>	<b>FICHA DE DATOS</b>				
<b>35-A</b>	DATOS CATASTRAIS					
Ref. Catastr.	36050A03800489	Políg.	038	Parc.	00489	

DATOS DE TITULARES					
Nome	ADMINISTRADOR INFRAEST. FERROV	DNI	****1660*	%	100,00
Enderezo					Tlf.
OUTROS TITULARES					
Titular 2		DNI		%	
Titular 3		DNI		%	
Titular 4		DNI		%	
Titular 5		DNI		%	

DATOS REXISTRAIS						
Rexistro		Finca		Tomo		Sección
Libro		Folio		Inscripción		Cargas

DATOS CATASTRAIS			
Superficie	64	Valor Catastral	
Referencia ficheiro gml			Calif. Urbaníst. S.N.U.ESP.PROT-CAUCES Y ARROYOS

CARACTERÍSTICAS DA FINCA		
Aproveitamento actual	MONTE	Forma e configuración

DATOS CARACTERÍSTICOS DO TIPO DE OCUPACIÓN				
Tipo de afección (Total/Parcial)	Superficie orixinal (m²)	Superficie expropiada (m²)	Servidume (m²)	Ocupación temporal (m²)
TOTAL	64	64		

LINDEIROS				
PARCELA ORIXINAL			PARCELA EXPROPIADA	
Norte	36050A03800484		Norte	36050A03800489
Sur	36050A03709101		Sur	36050A03709101
Leste	36050A03800488		Leste	36050A03800488
Oeste	36050A03800490		Oeste	36050A03800490

BENS AFECTADOS			
Descrición	Medicións	Descrición	Medicións
M2.S.N.U.ESP.PROT-CAUCES Y ARROYOS-MONTE	64		
M2.ARBOREDO (MIXTO)	64		

APARTADERO FERROVIARIO EN LA PLATAFORMA LOGÍSTICO-INDUSTRIAL SALVATERRA DE MIÑO AS NEVES

ESTADO: Aprobación inicial





**APARTADERO FERROVIARIO EN LA PLATAFORMA LOGÍSTICO-INDUSTRIAL SALVATERRA DE MIÑO AS NEVES**

<b>Nº ORDE</b>	<b>2/4</b>	<b>ORTOFOTO E FOTOGRAFÍAS</b>			
<b>35-A</b>	<b>DATOS CATASTRAIS</b>				
Ref. Catastr.	36050A03800489	Políg.	038	Parc.	00489



Sistema de coordenadas U.T.M. 29N Datum ETRS1989.

Escala 1:700



APARTADERO FERROVIARIO EN LA PLATAFORMA LOGÍSTICO-INDUSTRIAL SALVATERRA DE MIÑO AS NEVES

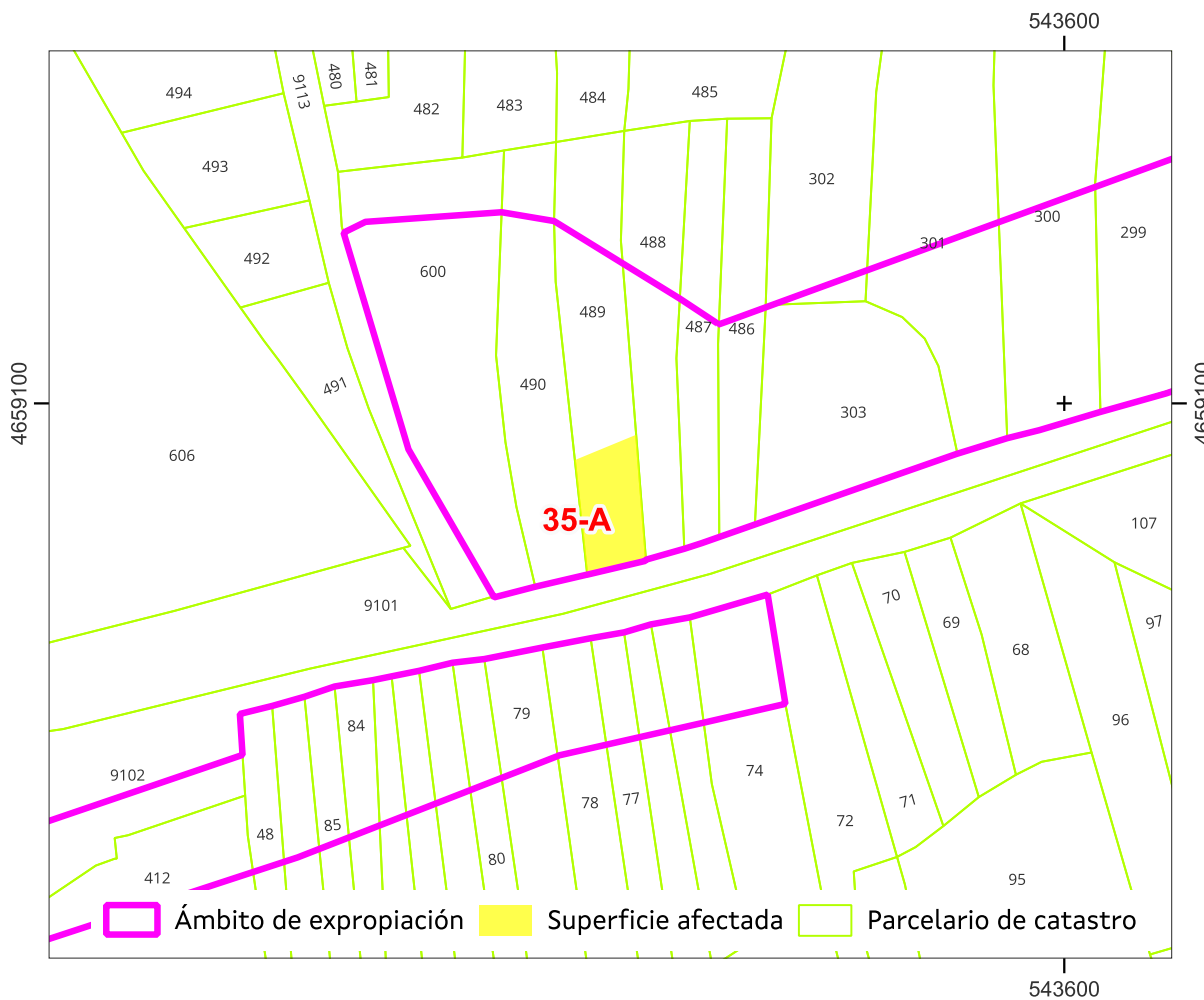
ESTADO: Aprobación inicial





**APARTADERO FERROVIARIO EN LA PLATAFORMA LOGÍSTICO-INDUSTRIAL  
SALVATERRA DE MIÑO AS NEVES**

<b>Nº ORDE</b>	<b>3/4</b>	<b>PLANO FICHA CATASTRAL</b>			
<b>35-A</b>	<b>DATOS CATASTRAIS</b>				
Ref. Catastr.	36050A03800489	Políg.	038	Parc.	00489



Sistema de coordenadas U.T.M. 29 Norte Datum ETRS 1989.

Escala 1:700

Referencia do gml:

Administración expropiante: Instituto Galego da Vivenda e Solo

Beneficiario da expropiación: Puerto de Vigo

Data: xuño 2024

APARTADERO FERROVIARIO EN LA PLATAFORMA LOGÍSTICO-INDUSTRIAL SALVATERRA DE MIÑO AS NEVES

ESTADO: Aprobación inicial

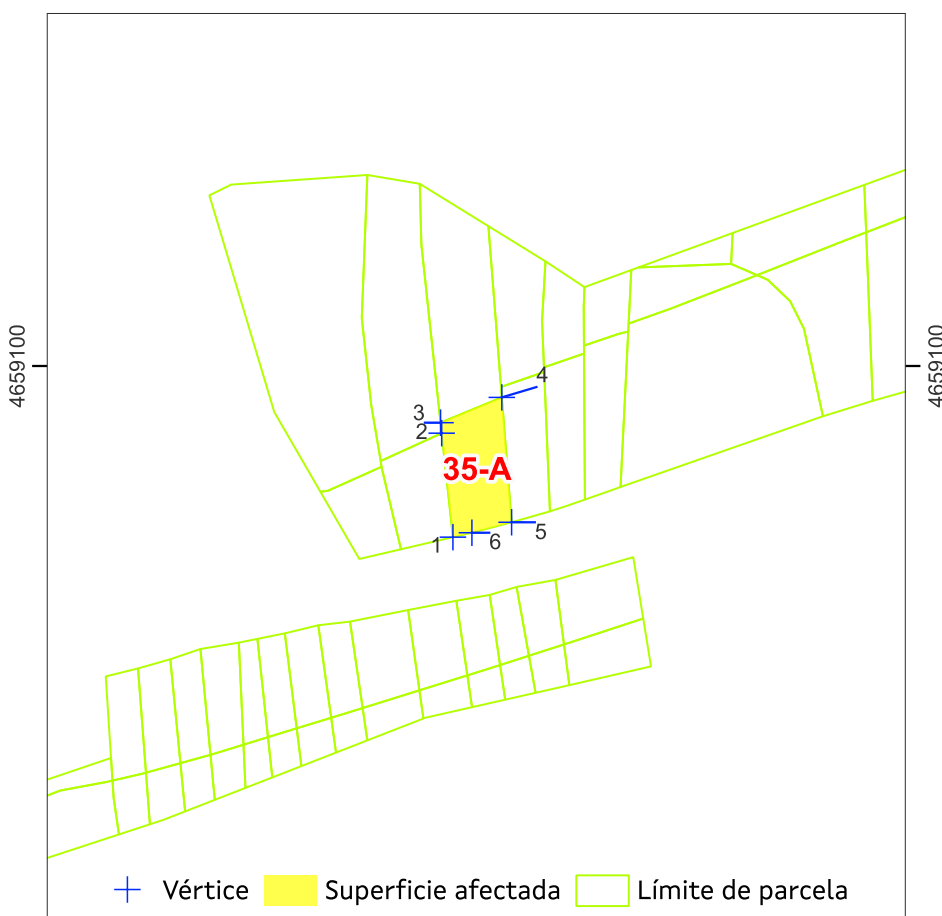




**APARTADERO FERROVIARIO EN LA PLATAFORMA LOGÍSTICO-INDUSTRIAL  
SALVATERRA DE MIÑO AS NEVES**

<b>Nº ORDE</b>	<b>4/4</b>	<b>PLANO INDIVIDUAL PARCELA</b>			
<b>35-A</b>	<b>DATOS CATASTRAIS</b>				
Ref. Catastr.	36050A03800489	Políg.	038	Parc.	00489

PUNTO	UTM X	UTM Y
1	543.555,8	4.659.084,2
2	543.554,8	4.659.093,8
3	543.554,7	4.659.094,8
4	543.560,4	4.659.097,1
5	543.561,3	4.659.085,5
6	543.557,6	4.659.084,6



Sistema de coordenadas U.T.M. 29 Norte Datum ETRS 1989.    Escala 1:700

Superficie afectada: 64

Data: xuño 2024

APARTADERO FERROVIARIO EN LA PLATAFORMA LOGÍSTICO-INDUSTRIAL SALVATERRA DE MIÑO AS NEVES

ESTADO: Aprobación inicial





**APARTADERO FERROVIARIO EN LA PLATAFORMA LOGÍSTICO-INDUSTRIAL  
SALVATERRA DE MIÑO AS NEVES**

<b>Nº ORDE</b>	<b>1/4</b>	<b>FICHA DE DATOS</b>				
<b>36</b>	DATOS CATASTRAIS					
	Ref. Catastr.	36050A03800488	Políg.	038	Parc.	00488

DATOS DE TITULARES					
Nome	GONZALEZ REY, JACINTO	DNI	***9038**	%	100,00
Enderezo					Tlf.
OUTROS TITULARES					
Titular 2		DNI		%	
Titular 3		DNI		%	
Titular 4		DNI		%	
Titular 5		DNI		%	

DATOS REXISTRAIS						
Rexistro		Finca		Tomo		Sección
Libro		Folio		Inscripción		Cargas

DATOS CATASTRAIS			
Superficie	189	Valor Catastral	0,0 €
Referencia ficheiro gml			Calif. Urbaníst. S.N.U.ESP.PROT-FERROCARRIL

CARACTERÍSTICAS DA FINCA		
Aproveitamento actual	MONTE	Forma e configuración

DATOS CARACTERÍSTICOS DO TIPO DE OCUPACIÓN				
Tipo de afección (Total/Parcial)	Superficie orixinal (m²)	Superficie expropiada (m²)	Servidume (m²)	Ocupación temporal (m²)
PARCIAL	189	57		

LINDEIROS				
PARCELA ORIXINAL			PARCELA EXPROPIADA	
Norte	36050A03800485		Norte	36050A03800488
Sur	36050A03709101		Sur	36050A03800488
Leste	36050A03800487		Leste	36050A03800487
Oeste	36050A03800489		Oeste	36050A03800489

BENS AFECTADOS			
Descrición	Medicións	Descrición	Medicións
M2.S.N.U.ESP.PROT-FERROCARRIL-MONTE	57		
M2.ARBOREDO (MIXTO)	57		

APARTADERO FERROVIARIO EN LA PLATAFORMA LOGÍSTICO-INDUSTRIAL SALVATERRA DE MIÑO AS NEVES

ESTADO: Aprobación inicial





**APARTADERO FERROVIARIO EN LA PLATAFORMA LOGÍSTICO-INDUSTRIAL SALVATERRA DE MIÑO AS NEVES**

<b>Nº ORDE</b>	<b>2/4</b>	<b>ORTOFOTO E FOTOGRAFÍAS</b>				
	<b>36</b>	<b>DATOS CATASTRAIS</b>				
	Ref. Catastr.	36050A03800488	Políg.	038	Parc.	00488



Sistema de coordenadas U.T.M. 29N Datum ETRS1989.

Escala 1:700



APARTADERO FERROVIARIO EN LA PLATAFORMA LOGÍSTICO-INDUSTRIAL SALVATERRA DE MIÑO AS NEVES

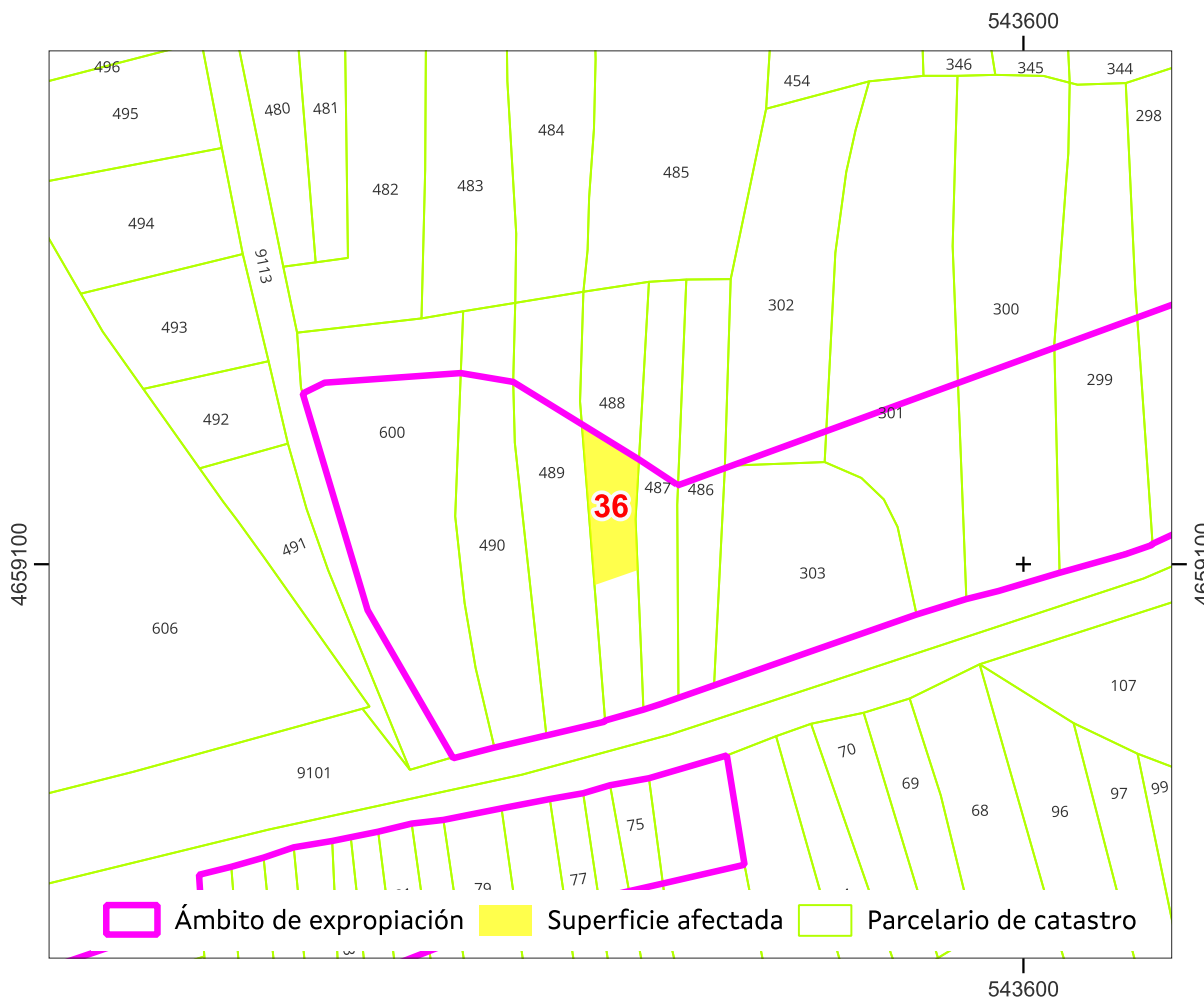
ESTADO: Aprobación inicial





**APARTADERO FERROVIARIO EN LA PLATAFORMA LOGÍSTICO-INDUSTRIAL  
SALVATERRA DE MIÑO AS NEVES**

<b>Nº ORDE</b>	<b>3/4</b>	<b>PLANO FICHA CATASTRAL</b>			
	<b>36</b>	DATOS CATASTRAIS			
	Ref. Catastr.	36050A03800488	Políg.	038	Parc. 00488



Sistema de coordenadas U.T.M. 29 Norte Datum ETRS 1989.

Escala 1:700

Referencia do gml:

Administración expropiante: Instituto Galego da Vivenda e Solo

Beneficiario da expropiación: Puerto de Vigo

Data: xuño 2024

APARTADERO FERROVIARIO EN LA PLATAFORMA LOGÍSTICO-INDUSTRIAL SALVATERRA DE MIÑO AS NEVES

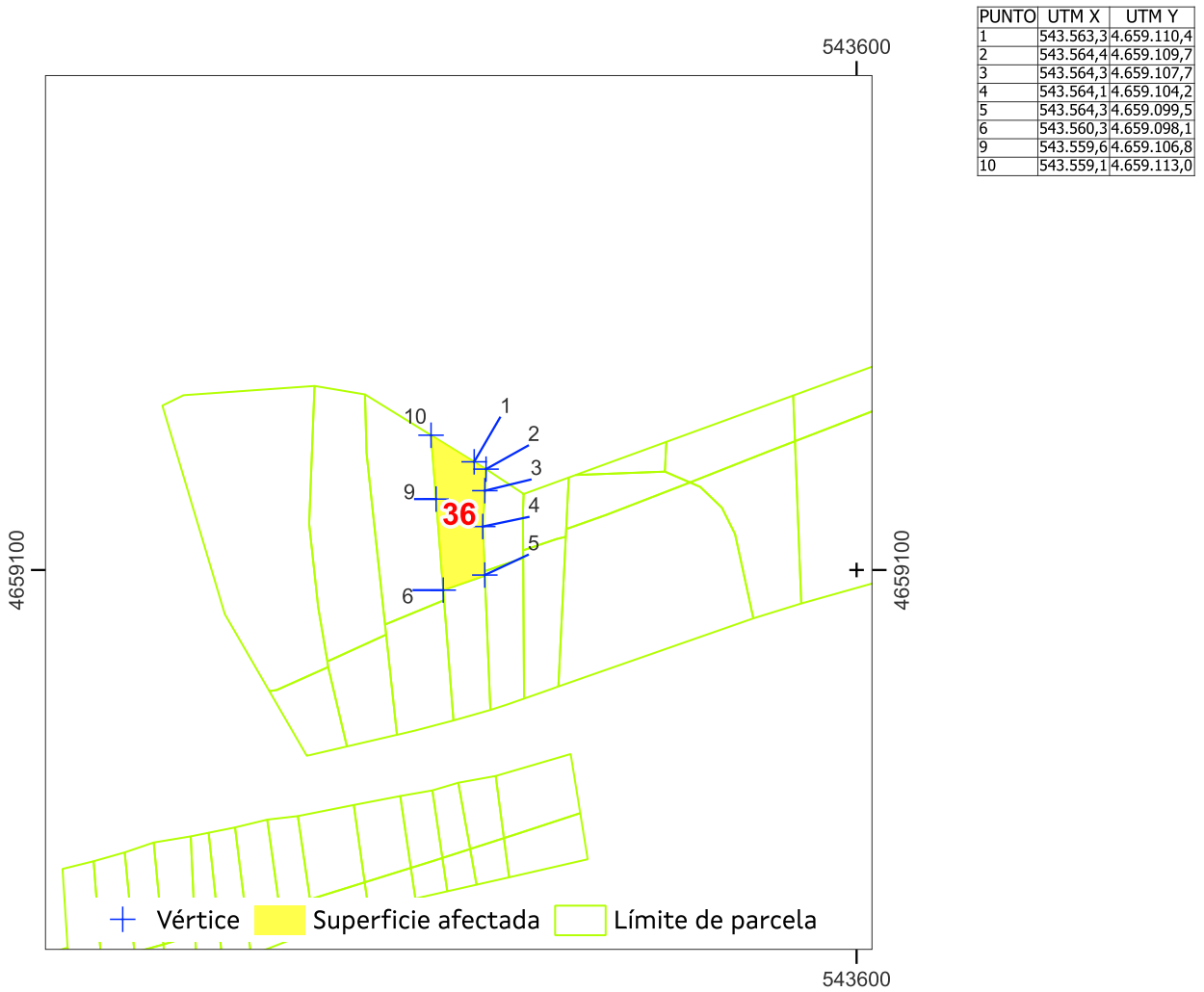
ESTADO: Aprobación inicial





**APARTADERO FERROVIARIO EN LA PLATAFORMA LOGÍSTICO-INDUSTRIAL  
SALVATERRA DE MIÑO AS NEVES**

<b>Nº ORDE</b>	<b>4/4</b>	<b>PLANO INDIVIDUAL PARCELA</b>			
<b>36</b>	<b>DATOS CATASTRAIS</b>				
Ref. Catastr.	36050A03800488	Políg.	038	Parc.	00488



Sistema de coordenadas U.T.M. 29 Norte Datum ETRS 1989.    Escala 1:700

Superficie afectada: 57

Data: xuño 2024

APARTADERO FERROVIARIO EN LA PLATAFORMA LOGÍSTICO-INDUSTRIAL SALVATERRA DE MIÑO AS NEVES

ESTADO: Aprobación inicial







**APARTADERO FERROVIARIO EN LA PLATAFORMA LOGÍSTICO-INDUSTRIAL  
SALVATERRA DE MIÑO AS NEVES**

<b>Nº ORDE</b>	<b>1/4</b>	<b>FICHA DE DATOS</b>				
<b>36-A</b>	DATOS CATASTRAIS					
Ref. Catastr.	36050A03800488	Políg.	038	Parc.	00488	

DATOS DE TITULARES					
Nome	ADMINISTRADOR INFRAEST. FERROV	DNI	****1660*	%	100,00
Enderezo					Tlf.
OUTROS TITULARES					
Titular 2		DNI		%	
Titular 3		DNI		%	
Titular 4		DNI		%	
Titular 5		DNI		%	

DATOS REXISTRAIS						
Rexistro		Finca		Tomo		Sección
Libro		Folio		Inscripción		Cargas

DATOS CATASTRAIS					
Superficie	49	Valor Catastral		Calif. Urbaníst.	S.N.U.ESP.PROT-FERROCARRIL/CAUC.Y ARROYOS
Referencia ficheiro gml					

CARACTERÍSTICAS DA FINCA		
Aproveitamento actual	MONTE	Forma e configuración

DATOS CARACTERÍSTICOS DO TIPO DE OCUPACIÓN				
Tipo de afección (Total/Parcial)	Superficie orixinal (m²)	Superficie expropiada (m²)	Servidume (m²)	Ocupación temporal (m²)
TOTAL	49	49		

LINDEIROS				
PARCELA ORIXINAL			PARCELA EXPROPIADA	
Norte	36050A03800485		Norte	36050A03800488
Sur	36050A03709101		Sur	36050A03709101
Leste	36050A03800487		Leste	36050A03800487
Oeste	36050A03800489		Oeste	36050A03800489

BENS AFECTADOS			
Descrición	Medicións	Descrición	Medicións
M2.S.N.U.ESP.PROT-FERROCARRIL/CAUC.Y ARROYOS-MONTE	49		
M2.ARBOREDO (MIXTO)	49		

APARTADERO FERROVIARIO EN LA PLATAFORMA LOGÍSTICO-INDUSTRIAL SALVATERRA DE MIÑO AS NEVES

ESTADO: Aprobación inicial





**APARTADERO FERROVIARIO EN LA PLATAFORMA LOGÍSTICO-INDUSTRIAL SALVATERRA DE MIÑO AS NEVES**

<b>Nº ORDE</b>	<b>2/4</b>	<b>ORTOFOTO E FOTOGRAFÍAS</b>			
	<b>36-A</b>	<b>DATOS CATASTRAIS</b>			
Ref. Catastr.	36050A03800488	Políg.	038	Parc.	00488



Sistema de coordenadas U.T.M. 29N Datum ETRS1989.

Escala 1:700



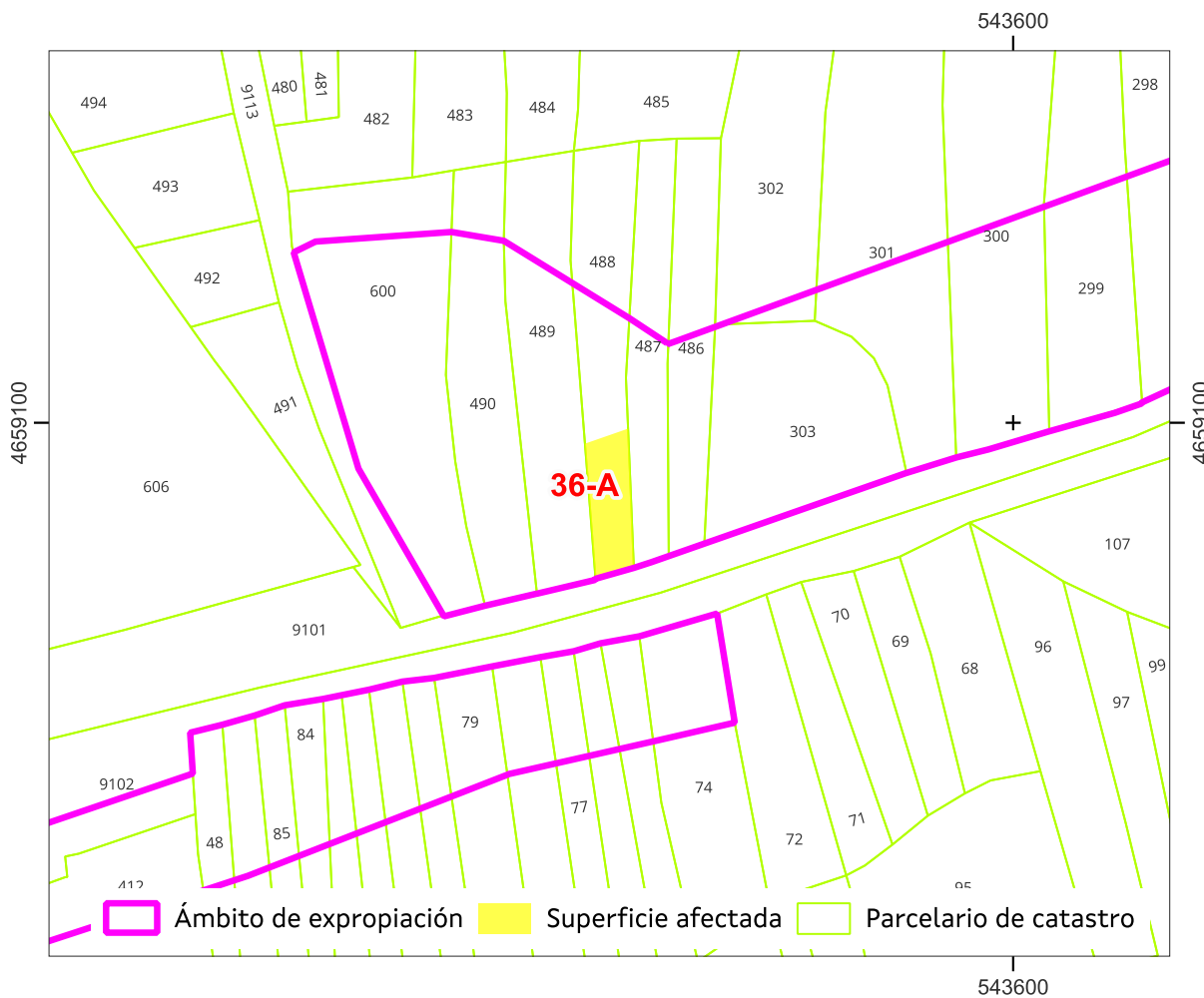
APARTADERO FERROVIARIO EN LA PLATAFORMA LOGÍSTICO-INDUSTRIAL SALVATERRA DE MIÑO AS NEVES

ESTADO: Aprobación inicial



**APARTADERO FERROVIARIO EN LA PLATAFORMA LOGÍSTICO-INDUSTRIAL SALVATERRA DE MIÑO AS NEVES**

<b>Nº ORDE</b>	<b>3/4</b>	<b>PLANO FICHA CATASTRAL</b>			
<b>36-A</b>	<b>DATOS CATASTRAIS</b>				
Ref. Catastr.	36050A03800488	Políg.	038	Parc.	00488



Sistema de coordenadas U.T.M. 29 Norte Datum ETRS 1989.

Escala 1:700

Referencia do gml:

Administración expropiante: Instituto Galego da Vivenda e Solo

Beneficiario da expropiación: Puerto de Vigo

Data: xuño 2024

APARTADERO FERROVIARIO EN LA PLATAFORMA LOGÍSTICO-INDUSTRIAL SALVATERRA DE MIÑO AS NEVES

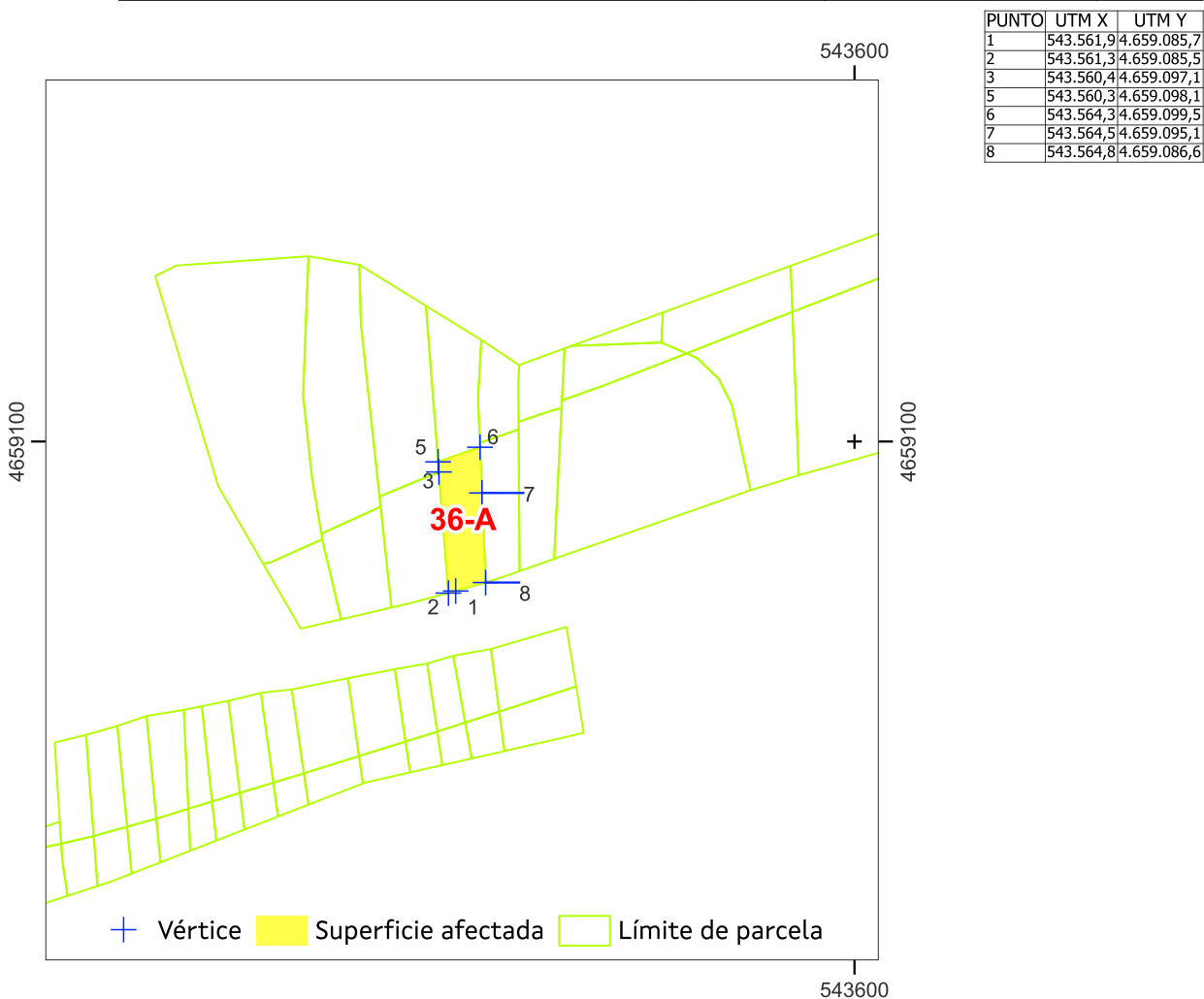
ESTADO: Aprobación inicial





**APARTADERO FERROVIARIO EN LA PLATAFORMA LOGÍSTICO-INDUSTRIAL  
SALVATERRA DE MIÑO AS NEVES**

<b>Nº ORDE</b>	<b>4/4</b>	<b>PLANO INDIVIDUAL PARCELA</b>			
<b>36-A</b>	<b>DATOS CATASTRAIS</b>				
Ref. Catastr.	36050A03800488	Políg.	038	Parc.	00488



Sistema de coordenadas U.T.M. 29 Norte Datum ETRS 1989.    Escala 1:700

Superficie afectada: 49

Data: xuño 2024

APARTADERO FERROVIARIO EN LA PLATAFORMA LOGÍSTICO-INDUSTRIAL SALVATERRA DE MIÑO AS NEVES

ESTADO: Aprobación inicial

