



**APARTADERO FERROVIARIO EN LA PLATAFORMA LOGÍSTICO-INDUSTRIAL  
SALVATERRA DE MIÑO AS NEVES**

<b>Nº ORDE</b>	<b>1/4</b>	<b>FICHA DE DATOS</b>				
<b>37</b>	<b>DATOS CATASTRAIS</b>					
Ref. Catastr.	36050A03800487	Políg.	038	Parc.	00487	

<b>DATOS DE TITULARES</b>					
Nome	GONZALEZ SOUSA, LUCIANO	DNI	***8027**	%	100,00
Enderezo					Tlf.
<b>OUTROS TITULARES</b>					
Titular 2		DNI		%	
Titular 3		DNI		%	
Titular 4		DNI		%	
Titular 5		DNI		%	

<b>DATOS REXISTRAIS</b>						
Rexistro		Finca		Tomo		Sección
Libro		Folio		Inscripción		Cargas

<b>DATOS CATASTRAIS</b>					
Superficie	141	Valor Catastral	0,0 €	Calif. Urbaníst.	S.N.U.ESP.PROT-FERROCARRIL
Referencia ficheiro gml					

<b>CARACTERÍSTICAS DA FINCA</b>		
Aproveitamento actual	MONTE	Forma e configuración

<b>DATOS CARACTERÍSTICOS DO TIPO DE OCUPACIÓN</b>				
Tipo de afección (Total/Parcial)	Superficie orixinal (m²)	Superficie expropiada (m²)	Servidume (m²)	Ocupación temporal (m²)
PARCIAL	141	30		

<b>LINDEIROS</b>				
PARCELA ORIXINAL			PARCELA EXPROPIADA	
Norte	36050A03800485		Norte	36050A03800487
Sur	36050A03709101		Sur	36050A03800487
Leste	36050A03800486		Leste	36050A03800486
Oeste	36050A03800488		Oeste	36050A03800488

<b>BENS AFECTADOS</b>			
Descrición	Medicións	Descrición	Medicións
M2.S.N.U.ESP.PROT-FERROCARRIL-MONTE	30		
M2.ARBOREDO (MIXTO)	30		

APARTADERO FERROVIARIO EN LA PLATAFORMA LOGÍSTICO-INDUSTRIAL SALVATERRA DE MIÑO AS NEVES

ESTADO: Aprobación inicial





**APARTADERO FERROVIARIO EN LA PLATAFORMA LOGÍSTICO-INDUSTRIAL  
SALVATERRA DE MIÑO AS NEVES**

<b>Nº ORDE</b>	<b>2/4</b>	<b>ORTOFOTO E FOTOGRAFÍAS</b>				
	<b>37</b>	<b>DATOS CATASTRAIS</b>				
	Ref. Catastr.	36050A03800487	Políg.	038	Parc.	00487



Sistema de coordenadas U.T.M. 29N Datum ETRS1989.

Escala 1:700



APARTADERO FERROVIARIO EN LA PLATAFORMA LOGÍSTICO-INDUSTRIAL SALVATERRA DE MIÑO AS NEVES

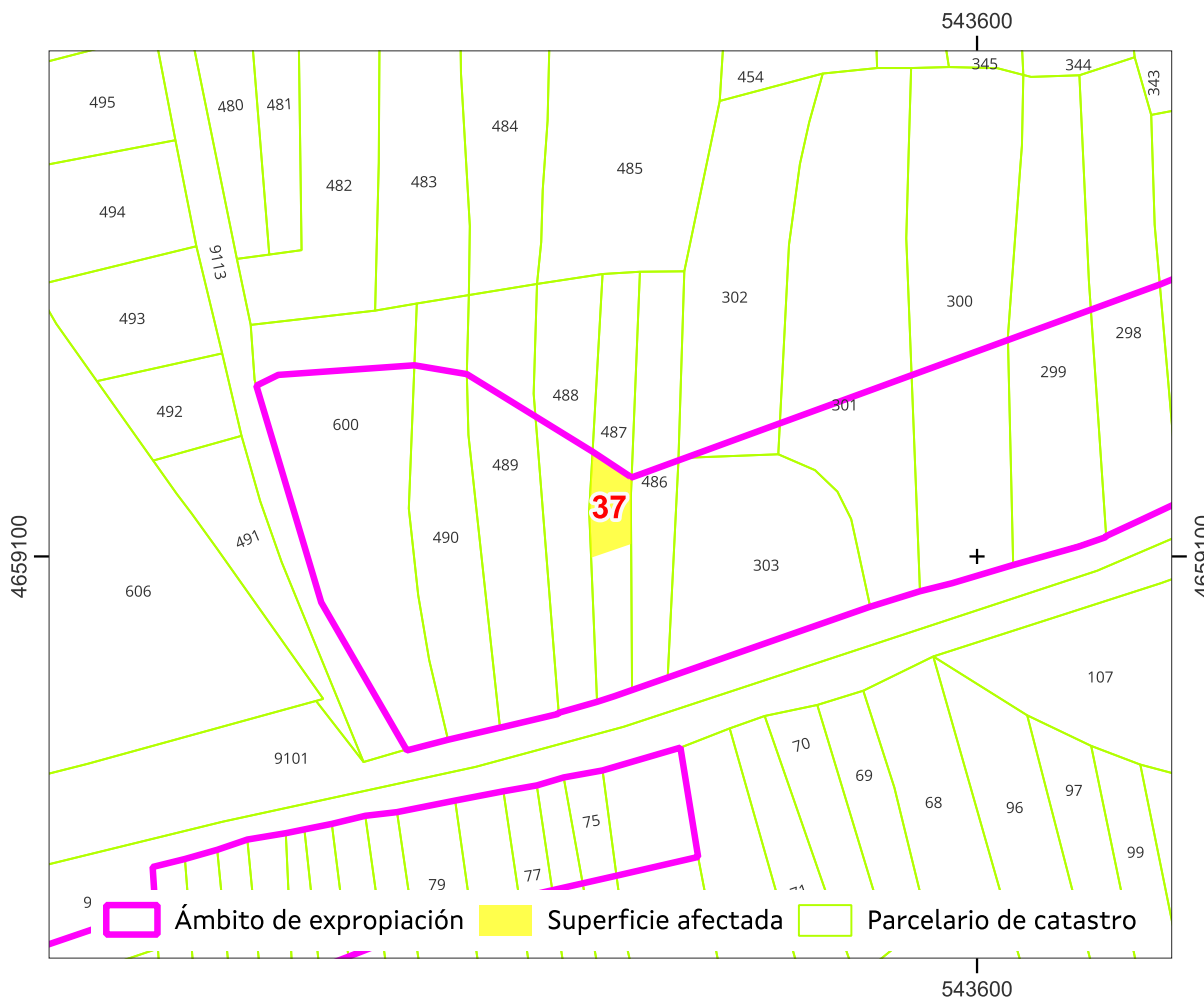
ESTADO: Aprobación inicial





**APARTADERO FERROVIARIO EN LA PLATAFORMA LOGÍSTICO-INDUSTRIAL  
SALVATERRA DE MIÑO AS NEVES**

<b>Nº ORDE</b>	<b>3/4</b>	<b>PLANO FICHA CATASTRAL</b>			
	<b>37</b>	<b>DATOS CATASTRAIS</b>			
	Ref. Catastr.	36050A03800487	Políg.	038	Parc. 00487



Sistema de coordenadas U.T.M. 29 Norte Datum ETRS 1989.

Escala 1:700

Referencia do gml:

Administración expropiante: Instituto Galego da Vivenda e Solo

Beneficiario da expropiación: Puerto de Vigo

Data: xuño 2024

APARTADERO FERROVIARIO EN LA PLATAFORMA LOGÍSTICO-INDUSTRIAL SALVATERRA DE MIÑO AS NEVES


ESTADO: Aprobación inicial





**APARTADERO FERROVIARIO EN LA PLATAFORMA LOGÍSTICO-INDUSTRIAL  
SALVATERRA DE MIÑO AS NEVES**

<b>Nº ORDE</b>	<b>4/4</b>	<b>PLANO INDIVIDUAL PARCELA</b>			
<b>37</b>	<b>DATOS CATASTRAIS</b>				
Ref. Catastr.	36050A03800487	Políg.	038	Parc.	00487



Sistema de coordenadas U.T.M. 29 Norte Datum ETRS 1989. Escala 1:700

Superficie afectada: 30

Data: xuño 2024

APARTADERO FERROVIARIO EN LA PLATAFORMA LOGÍSTICO-INDUSTRIAL SALVATERRA DE MIÑO AS NEVES

ESTADO: Aprobación inicial







**APARTADERO FERROVIARIO EN LA PLATAFORMA LOGÍSTICO-INDUSTRIAL  
SALVATERRA DE MIÑO AS NEVES**

<b>Nº ORDE</b>	<b>1/4</b>	<b>FICHA DE DATOS</b>				
<b>37-A</b>	DATOS CATASTRAIS					
Ref. Catastr.	36050A03800487	Políg.	038	Parc.	00487	

DATOS DE TITULARES					
Nome	ADMINISTRADOR INFRAEST. FERROV	DNI	****1660*	%	100,00
Enderezo					Tlf.
OUTROS TITULARES					
Titular 2		DNI		%	
Titular 3		DNI		%	
Titular 4		DNI		%	
Titular 5		DNI		%	

DATOS REXISTRAIS						
Rexistro		Finca		Tomo		Sección
Libro		Folio		Inscripción		Cargas

DATOS CATASTRAIS			
Superficie	47	Valor Catastral	
Referencia ficheiro gml			Calif. Urbaníst. S.N.U.ESP.PROT-FERROCARRIL

CARACTERÍSTICAS DA FINCA		
Aproveitamento actual	MONTE	Forma e configuración

DATOS CARACTERÍSTICOS DO TIPO DE OCUPACIÓN				
Tipo de afección (Total/Parcial)	Superficie orixinal (m²)	Superficie expropiada (m²)	Servidume (m²)	Ocupación temporal (m²)
TOTAL	47	47		

LINDEIROS				
PARCELA ORIXINAL			PARCELA EXPROPIADA	
Norte	36050A03800485		Norte	36050A03800487
Sur	36050A03709101		Sur	36050A03709101
Leste	36050A03800486		Leste	36050A03800486
Oeste	36050A03800488		Oeste	36050A03800488

BENS AFECTADOS			
Descrición	Medicións	Descrición	Medicións
M2.S.N.U.ESP.PROT-FERROCARRIL-MONTE	47		
M2.ARBOREDO (MIXTO)	47		

APARTADERO FERROVIARIO EN LA PLATAFORMA LOGÍSTICO-INDUSTRIAL SALVATERRA DE MIÑO AS NEVES  
ESTADO: Aprobación inicial





**APARTADERO FERROVIARIO EN LA PLATAFORMA LOGÍSTICO-INDUSTRIAL SALVATERRA DE MIÑO AS NEVES**

<b>Nº ORDE</b>	<b>2/4</b>	<b>ORTOFOTO E FOTOGRAFÍAS</b>			
<b>37-A</b>	<b>DATOS CATASTRAIS</b>				
Ref. Catastr.	36050A03800487	Políg.	038	Parc.	00487



Sistema de coordenadas U.T.M. 29N Datum ETRS1989.

Escala 1:700



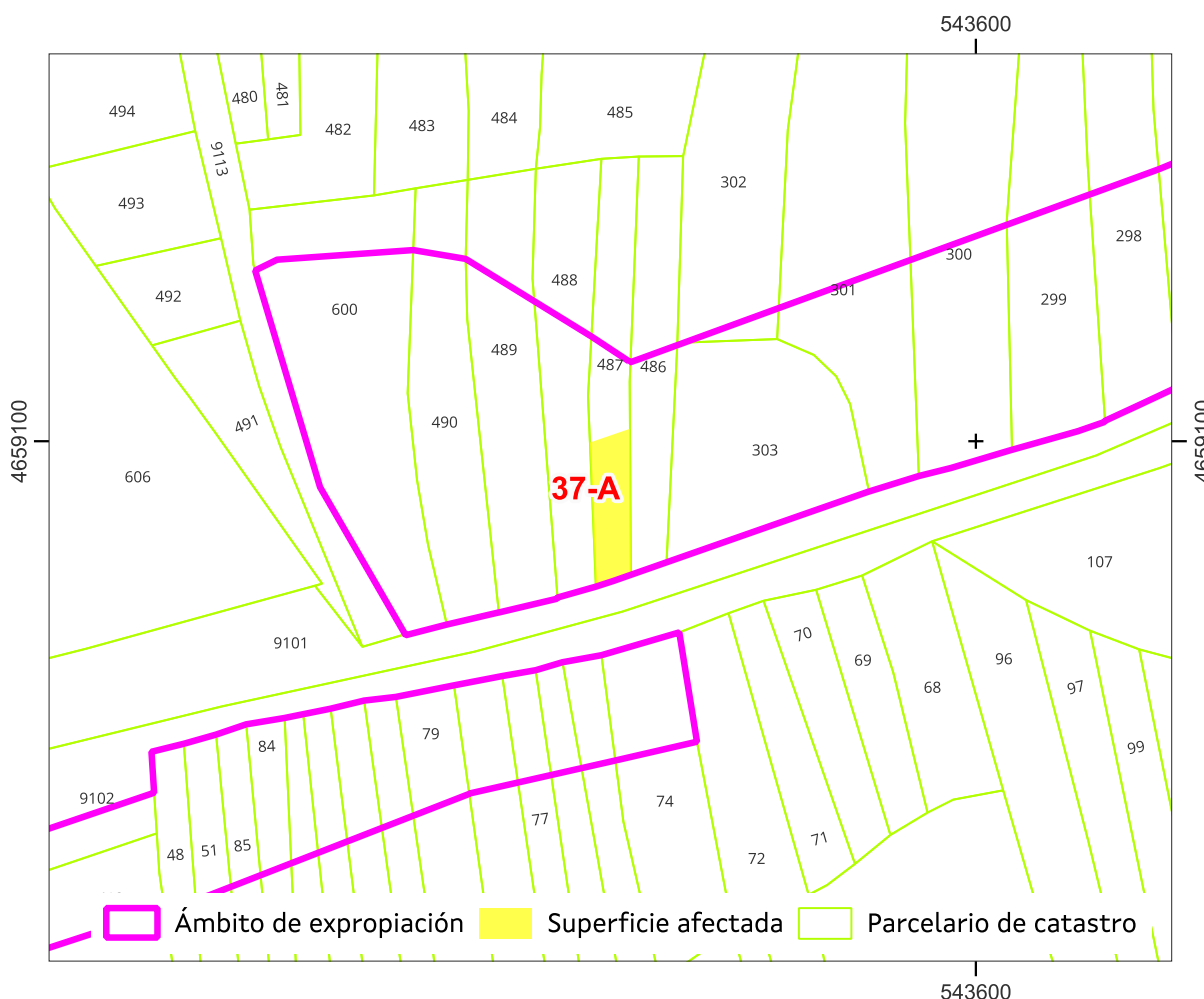
APARTADERO FERROVIARIO EN LA PLATAFORMA LOGÍSTICO-INDUSTRIAL SALVATERRA DE MIÑO AS NEVES

ESTADO: Aprobación inicial



**APARTADERO FERROVIARIO EN LA PLATAFORMA LOGÍSTICO-INDUSTRIAL  
SALVATERRA DE MIÑO AS NEVES**

<b>Nº ORDE</b>	<b>3/4</b>	<b>PLANO FICHA CATASTRAL</b>			
<b>37-A</b>	<b>DATOS CATASTRAIS</b>				
Ref. Catastr.	36050A03800487	Políg.	038	Parc.	00487



Sistema de coordenadas U.T.M. 29 Norte Datum ETRS 1989.

Escala 1:700

Referencia do gml:

Administración expropiante: Instituto Galego da Vivenda e Solo

Beneficiario da expropiación: Puerto de Vigo

Data: xuño 2024

APARTADERO FERROVIARIO EN LA PLATAFORMA LOGÍSTICO-INDUSTRIAL SALVATERRA DE MIÑO AS NEVES

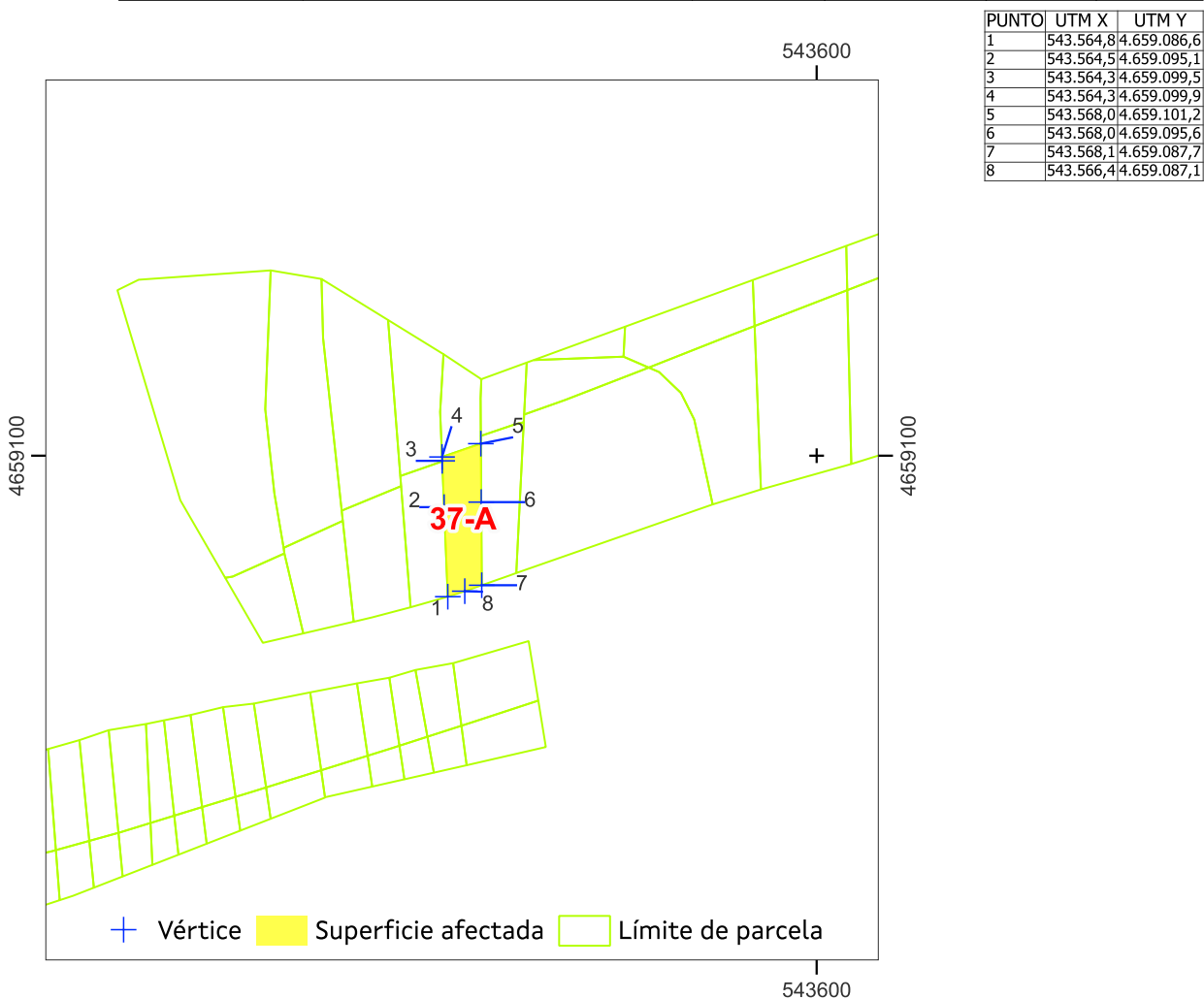
ESTADO: Aprobación inicial





**APARTADERO FERROVIARIO EN LA PLATAFORMA LOGÍSTICO-INDUSTRIAL  
SALVATERRA DE MIÑO AS NEVES**

<b>Nº ORDE</b>	<b>4/4</b>	<b>PLANO INDIVIDUAL PARCELA</b>			
<b>37-A</b>	<b>DATOS CATASTRAIS</b>				
Ref. Catastr.	36050A03800487	Políg.	038	Parc.	00487



Sistema de coordenadas U.T.M. 29 Norte Datum ETRS 1989.    Escala 1:700

Superficie afectada: 47

Data: xuño 2024

APARTADERO FERROVIARIO EN LA PLATAFORMA LOGÍSTICO-INDUSTRIAL SALVATERRA DE MIÑO AS NEVES

ESTADO: Aprobación inicial





**APARTADERO FERROVIARIO EN LA PLATAFORMA LOGÍSTICO-INDUSTRIAL  
SALVATERRA DE MIÑO AS NEVES**

<b>Nº ORDE</b>	<b>1/4</b>	<b>FICHA DE DATOS</b>				
<b>38</b>	<b>DATOS CATASTRAIS</b>					
	Ref. Catastr.	36050A03800486	Políg.	038	Parc.	00486

<b>DATOS DE TITULARES</b>						
Nome	GONZALEZ DOMINGUEZ, EMERITA E 1 MAIS	DNI	***8159**	%	50,00	
Enderezo					Tlf.	
<b>OUTROS TITULARES</b>						
Titular 2	GONZALEZ DOMINGUEZ MARIA	DNI		%	50,00	
Titular 3		DNI		%		
Titular 4		DNI		%		
Titular 5		DNI		%		

<b>DATOS REXISTRAS</b>						
Rexistro		Finca		Tomo		Sección
Libro		Folio		Inscripción		Cargas

<b>DATOS CATASTRAIS</b>					
Superficie	153	Valor Catastral	0,0 €	Calif. Urbaníst.	S.N.U.ESP.PROT-FERROCARRIL
Referencia ficheiro gml					

<b>CARACTERÍSTICAS DA FINCA</b>		
Aproveitamento actual	MONTE	Forma e configuración

<b>DATOS CARACTERÍSTICOS DO TIPO DE OCUPACIÓN</b>				
Tipo de afección (Total/Parcial)	Superficie orixinal (m²)	Superficie expropiada (m²)	Servidume (m²)	Ocupación temporal (m²)
PARCIAL	153	23		
<b>LINDEIROS</b>				
PARCELA ORIXINAL			PARCELA EXPROPIADA	
Norte	36050A03800485	Norte	36050A03800486	
Sur	36050A03709101	Sur	36050A03800486	
Leste	36050A03800303	Leste	36050A03800303	
Oeste	36050A03800487	Oeste	36050A03800487	

<b>BENS AFECTADOS</b>			
Descrición	Medicións	Descrición	Medicións
M2.S.N.U.ESP.PROT-FERROCARRIL-MONTE	23		
M2.ARBOREDO (MIXTO)	23		

APARTADERO FERROVIARIO EN LA PLATAFORMA LOGÍSTICO-INDUSTRIAL SALVATERRA DE MIÑO AS NEVES

ESTADO: Aprobación inicial







**APARTADERO FERROVIARIO EN LA PLATAFORMA LOGÍSTICO-INDUSTRIAL SALVATERRA DE MIÑO AS NEVES**

<b>Nº ORDE</b>	<b>2/4</b>	<b>ORTOFOTO E FOTOGRAFÍAS</b>				
	<b>38</b>	<b>DATOS CATASTRAIS</b>				
	Ref. Catastr.	36050A03800486	Políg.	038	Parc.	00486



Sistema de coordenadas U.T.M. 29N Datum ETRS1989.

Escala 1:700



APARTADERO FERROVIARIO EN LA PLATAFORMA LOGÍSTICO-INDUSTRIAL SALVATERRA DE MIÑO AS NEVES

ESTADO: Aprobación inicial

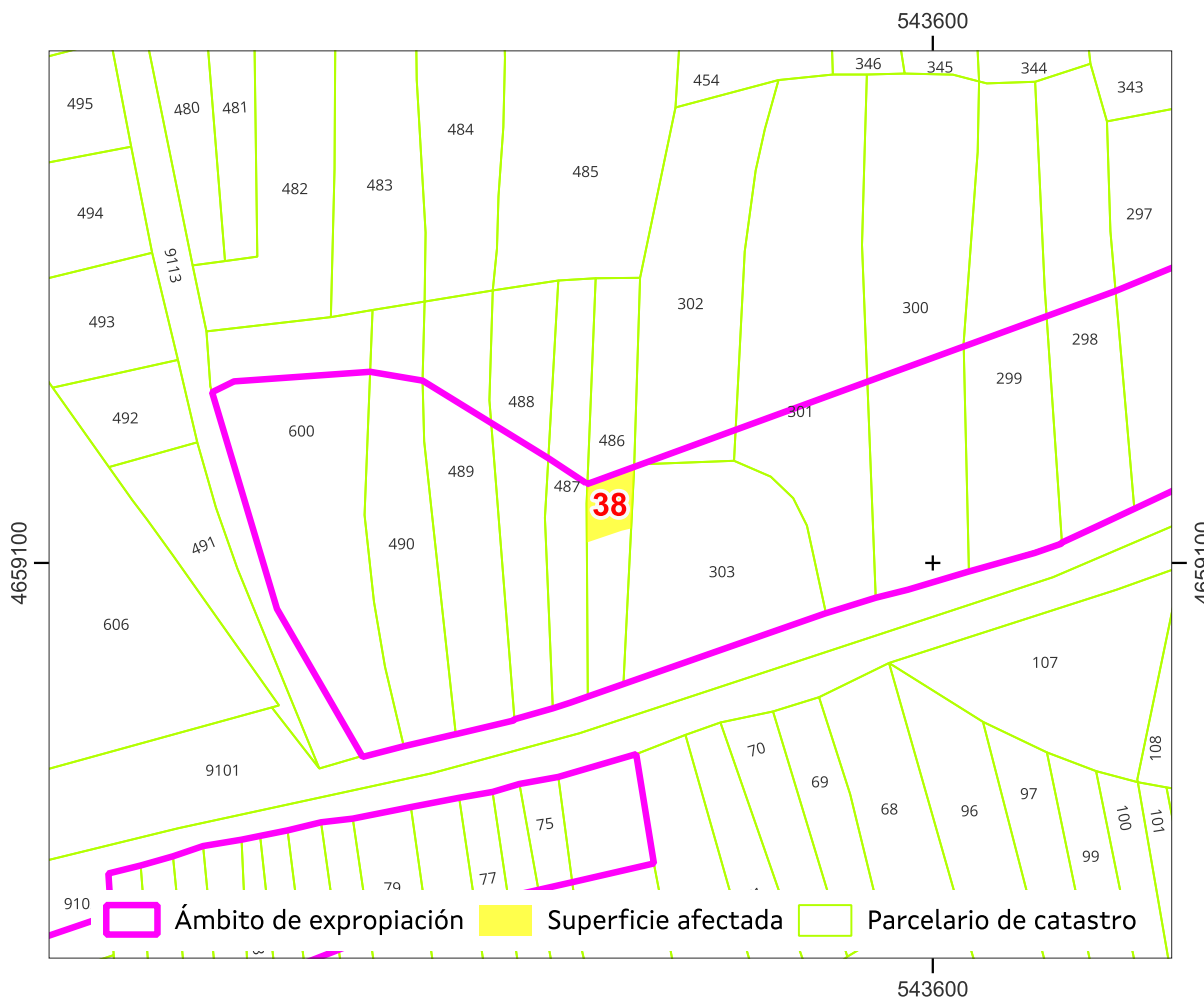






**APARTADERO FERROVIARIO EN LA PLATAFORMA LOGÍSTICO-INDUSTRIAL  
SALVATERRA DE MIÑO AS NEVES**

<b>Nº ORDE</b>	<b>3/4</b>	<b>PLANO FICHA CATASTRAL</b>			
<b>38</b>	<b>DATOS CATASTRAIS</b>				
Ref. Catastr.	36050A03800486	Políg.	038	Parc.	00486



Sistema de coordenadas U.T.M. 29 Norte Datum ETRS 1989.

Escala 1:700

Referencia do gml:

Administración expropiante: Instituto Galego da Vivenda e Solo

Beneficiario da expropiación: Puerto de Vigo

Data: xuño 2024

APARTADERO FERROVIARIO EN LA PLATAFORMA LOGÍSTICO-INDUSTRIAL SALVATERRA DE MIÑO AS NEVES

ESTADO: Aprobación inicial





**APARTADERO FERROVIARIO EN LA PLATAFORMA LOGÍSTICO-INDUSTRIAL  
SALVATERRA DE MIÑO AS NEVES**

<b>Nº ORDE</b>	<b>4/4</b>	<b>PLANO INDIVIDUAL PARCELA</b>			
<b>38</b>	<b>DATOS CATASTRAIS</b>				
Ref. Catastr.	36050A03800486	Políg.	038	Parc.	00486

PUNTO	UTM X	UTM Y
1	543.571,2	4.659.103,0
2	543.568,0	4.659.101,9
3	543.567,9	4.659.105,5
4	543.568,0	4.659.107,3
5	543.572,3	4.659.108,9
6	543.572,1	4.659.103,2



Sistema de coordenadas U.T.M. 29 Norte Datum ETRS 1989.    Escala 1:700

Superficie afectada: 23

Data: xuño 2024

APARTADERO FERROVIARIO EN LA PLATAFORMA LOGÍSTICO-INDUSTRIAL SALVATERRA DE MIÑO AS NEVES

ESTADO: Aprobación inicial





**APARTADERO FERROVIARIO EN LA PLATAFORMA LOGÍSTICO-INDUSTRIAL  
SALVATERRA DE MIÑO AS NEVES**

<b>Nº ORDE</b>	<b>1/4</b>	<b>FICHA DE DATOS</b>				
<b>38-A</b>	DATOS CATASTRAIS					
Ref. Catastr.	36050A03800486	Políg.	038	Parc.	00486	

DATOS DE TITULARES					
Nome	ADMINISTRADOR INFRAEST. FERROV	DNI	****1660*	%	100,00
Enderezo					Tlf.
OUTROS TITULARES					
Titular 2		DNI		%	
Titular 3		DNI		%	
Titular 4		DNI		%	
Titular 5		DNI		%	

DATOS REXISTRAIS						
Rexistro		Finca		Tomo		Sección
Libro		Folio		Inscripción		Cargas

DATOS CATASTRAIS					
Superficie	53	Valor Catastral		Calif. Urbaníst.	S.N.U.ESP.PROT-FERROCARRIL/CAUC.Y ARROYOS
Referencia ficheiro gml					

CARACTERÍSTICAS DA FINCA		
Aproveitamento actual	MONTE	Forma e configuración

DATOS CARACTERÍSTICOS DO TIPO DE OCUPACIÓN				
Tipo de afección (Total/Parcial)	Superficie orixinal (m²)	Superficie expropiada (m²)	Servidume (m²)	Ocupación temporal (m²)
TOTAL	53	53		

LINDEIROS				
PARCELA ORIXINAL			PARCELA EXPROPIADA	
Norte	36050A03800485		Norte	36050A03800486
Sur	36050A03709101		Sur	36050A03709101
Leste	36050A03800303		Leste	36050A03800303
Oeste	36050A03800487		Oeste	36050A03800487

BENS AFECTADOS			
Descrición	Medicións	Descrición	Medicións
M2.S.N.U.ESP.PROT-FERROCARRIL/CAUC.Y ARROYOS-MONTE	53		
M2.ARBOREDO (MIXTO)	53		

APARTADERO FERROVIARIO EN LA PLATAFORMA LOGÍSTICO-INDUSTRIAL SALVATERRA DE MIÑO AS NEVES

ESTADO: Aprobación inicial





**APARTADERO FERROVIARIO EN LA PLATAFORMA LOGÍSTICO-INDUSTRIAL SALVATERRA DE MIÑO AS NEVES**

<b>Nº ORDE</b>	<b>2/4</b>	<b>ORTOFOTO E FOTOGRAFÍAS</b>			
	<b>38-A</b>	<b>DATOS CATASTRAIS</b>			
Ref. Catastr.	36050A03800486	Políg.	038	Parc.	00486



Sistema de coordenadas U.T.M. 29N Datum ETRS1989.

Escala 1:700



APARTADERO FERROVIARIO EN LA PLATAFORMA LOGÍSTICO-INDUSTRIAL SALVATERRA DE MIÑO AS NEVES

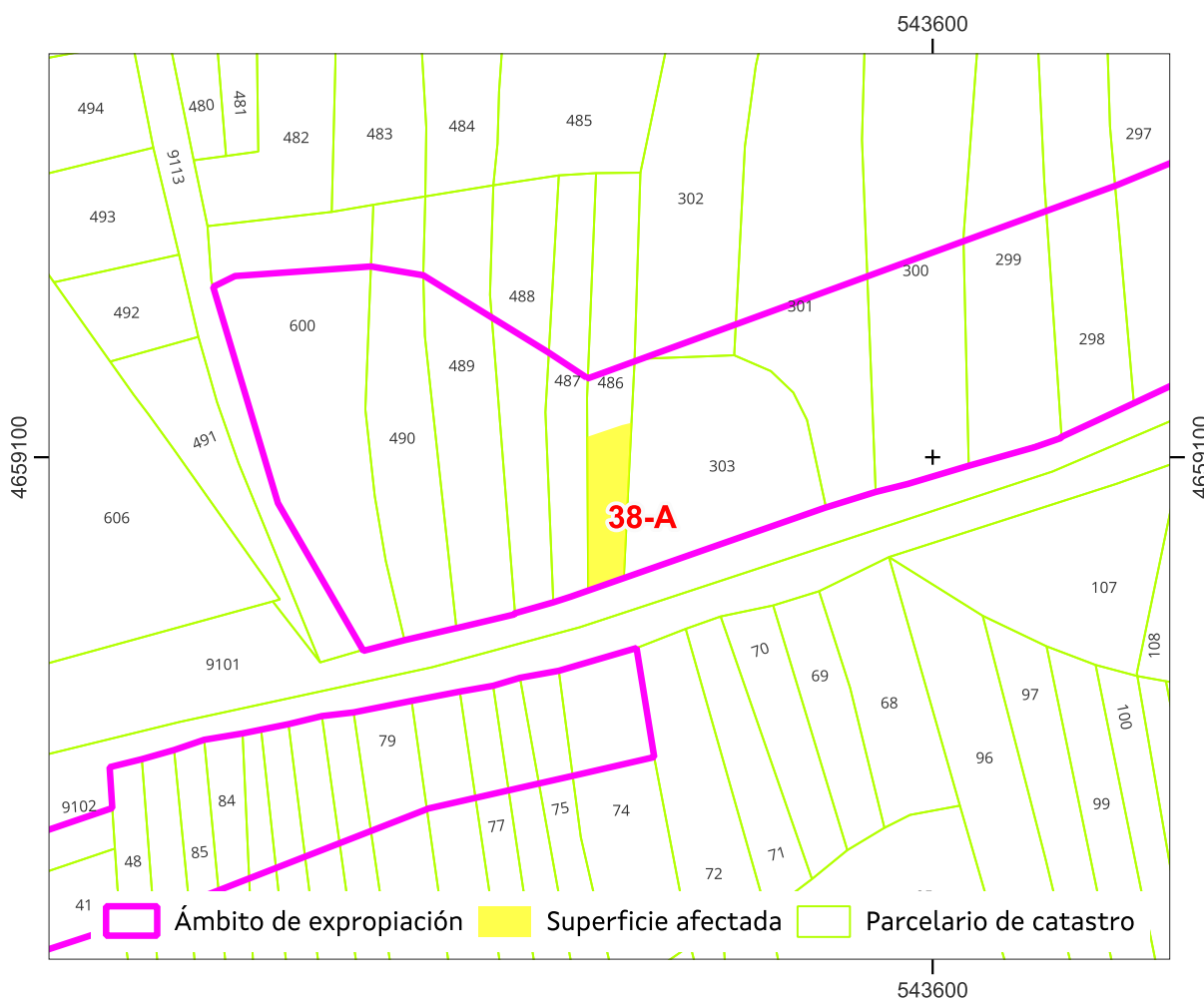
ESTADO: Aprobación inicial





**APARTADERO FERROVIARIO EN LA PLATAFORMA LOGÍSTICO-INDUSTRIAL  
SALVATERRA DE MIÑO AS NEVES**

<b>Nº ORDE</b>	<b>3/4</b>	<b>PLANO FICHA CATASTRAL</b>			
<b>38-A</b>	<b>DATOS CATASTRAIS</b>				
Ref. Catastr.	36050A03800486	Políg.	038	Parc.	00486



Sistema de coordenadas U.T.M. 29 Norte Datum ETRS 1989.

Escala 1:700

Referencia do gml:

Administración expropiante: Instituto Galego da Vivenda e Solo

Beneficiario da expropiación: Puerto de Vigo

Data: xuño 2024

APARTADERO FERROVIARIO EN LA PLATAFORMA LOGÍSTICO-INDUSTRIAL SALVATERRA DE MIÑO AS NEVES

ESTADO: Aprobación inicial

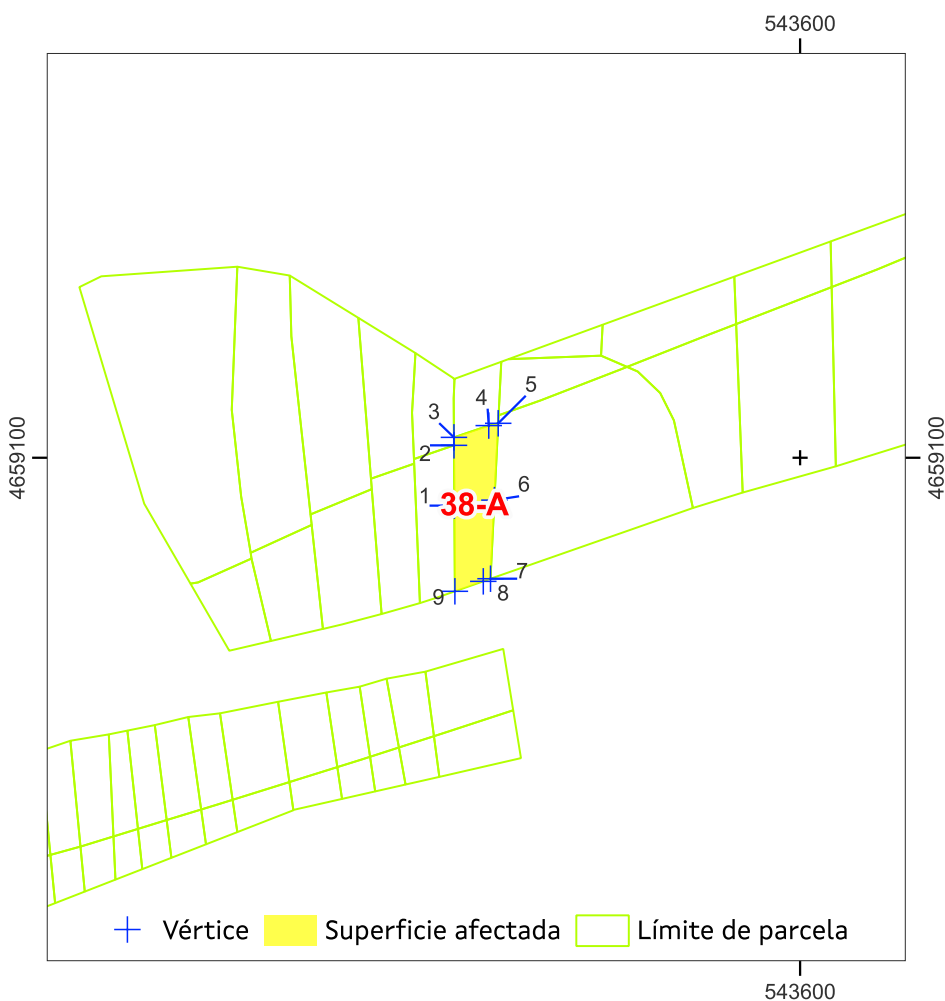




**APARTADERO FERROVIARIO EN LA PLATAFORMA LOGÍSTICO-INDUSTRIAL  
SALVATERRA DE MIÑO AS NEVES**

<b>Nº ORDE</b>	<b>4/4</b>	<b>PLANO INDIVIDUAL PARCELA</b>			
<b>38-A</b>	<b>DATOS CATASTRAIS</b>				
Ref. Catastr.	36050A03800486	Políg.	038	Parc.	00486

PUNTO	UTM X	UTM Y
1	543.568,0	4.659.095,6
2	543.568,0	4.659.101,2
3	543.568,0	4.659.101,9
4	543.571,2	4.659.103,0
5	543.572,1	4.659.103,2
6	543.571,7	4.659.096,1
7	543.571,3	4.659.088,8
8	543.570,7	4.659.088,6
9	543.568,1	4.659.087,7



Sistema de coordenadas U.T.M. 29 Norte Datum ETRS 1989.    Escala 1:700

Superficie afectada: 53

Data: xuño 2024

APARTADERO FERROVIARIO EN LA PLATAFORMA LOGÍSTICO-INDUSTRIAL SALVATERRA DE MIÑO AS NEVES

ESTADO: Aprobación inicial







**APARTADERO FERROVIARIO EN LA PLATAFORMA LOGÍSTICO-INDUSTRIAL  
SALVATERRA DE MIÑO AS NEVES**

<b>Nº ORDE</b>	<b>1/4</b>	<b>FICHA DE DATOS</b>			
<b>39</b>	DATOS CATASTRAIS				
Ref. Catastr.	36050A03800302	Políg.	038	Parc.	00302

DATOS DE TITULARES					
Nome	ALFONSO RODRIGUEZ, CELSO	DNI	***1477**	%	100,00
Enderezo					Tlf.
OUTROS TITULARES					
Titular 2		DNI		%	
Titular 3		DNI		%	
Titular 4		DNI		%	
Titular 5		DNI		%	

DATOS REXISTRAIS						
Rexistro		Finca		Tomo		Sección
Libro		Folio		Inscripción		Cargas

DATOS CATASTRAIS					
Superficie	312	Valor Catastral	0,9 €	Calif. Urbaníst.	S.N.U.ESP.PROT-FERROCARRIL/CAUC.Y ARROYOS
Referencia ficheiro gml					

CARACTERÍSTICAS DA FINCA		
Aproveitamento actual	MONTE	Forma e configuración

DATOS CARACTERÍSTICOS DO TIPO DE OCUPACIÓN				
Tipo de afección (Total/Parcial)	Superficie orixinal (m²)	Superficie expropiada (m²)	Servidume (m²)	Ocupación temporal (m²)
PARCIAL	312	12		
LINDEIROS				
PARCELA ORIXINAL			PARCELA EXPROPIADA	
Norte	36050A03800454	Norte	36050A03800302	
Sur	36050A03800303	Sur	36050A03800303	
Leste	36050A03800301	Leste	36050A03800301	
Oeste	36050A03800486	Oeste	36050A03800302	

BENS AFECTADOS			
Descrición	Medicións	Descrición	Medicións
M2.S.N.U.ESP.PROT-FERROCARRIL/CAUC.Y ARROYOS-MONTE	12		
M2.ARBOREDO (MIXTO)	12		

APARTADERO FERROVIARIO EN LA PLATAFORMA LOGÍSTICO-INDUSTRIAL SALVATERRA DE MIÑO AS NEVES  
ESTADO: Aprobación inicial





**APARTADERO FERROVIARIO EN LA PLATAFORMA LOGÍSTICO-INDUSTRIAL SALVATERRA DE MIÑO AS NEVES**

<b>Nº ORDE</b>	<b>2/4</b>	<b>ORTOFOTO E FOTOGRAFIAS</b>			
	<b>39</b>	<b>DATOS CATASTRAIS</b>			
Ref. Catastr.	36050A03800302	Políg.	038	Parc.	00302



Sistema de coordenadas U.T.M. 29N Datum ETRS1989.

Escala 1:700



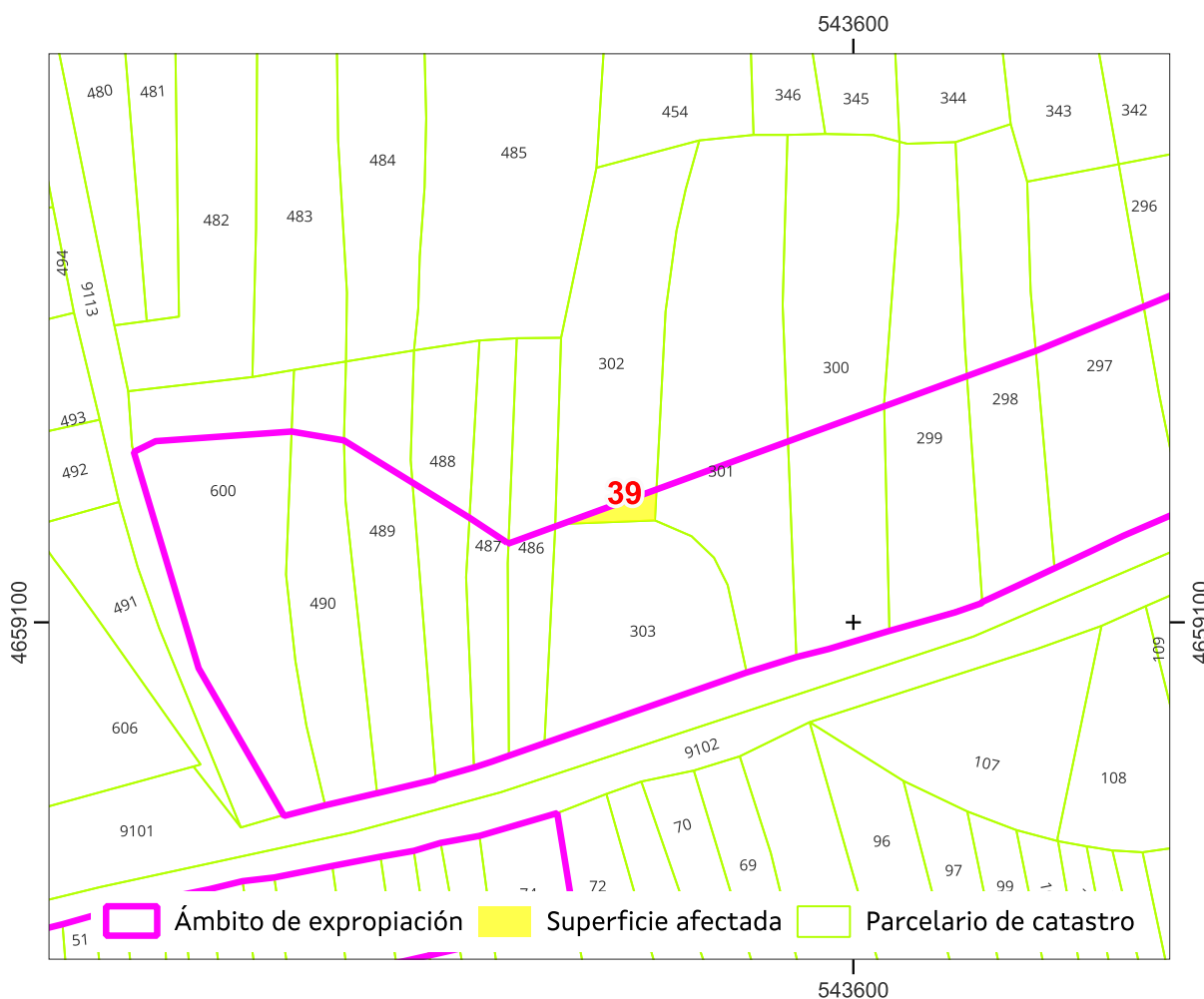
APARTADERO FERROVIARIO EN LA PLATAFORMA LOGÍSTICO-INDUSTRIAL SALVATERRA DE MIÑO AS NEVES

ESTADO: Aprobación inicial



**APARTADERO FERROVIARIO EN LA PLATAFORMA LOGÍSTICO-INDUSTRIAL SALVATERRA DE MIÑO AS NEVES**

<b>Nº ORDE</b>	<b>3/4</b>	<b>PLANO FICHA CATASTRAL</b>			
<b>39</b>	<b>DATOS CATASTRAIS</b>				
Ref. Catastr.	36050A03800302	Políg.	038	Parc.	00302



Referencia do gml:

Administración expropiante: Instituto Galego da Vivenda e Solo

Beneficiario da expropiación: Puerto de Vigo

Data: xuño 2024

APARTADERO FERROVIARIO EN LA PLATAFORMA LOGÍSTICO-INDUSTRIAL SALVATERRA DE MIÑO AS NEVES

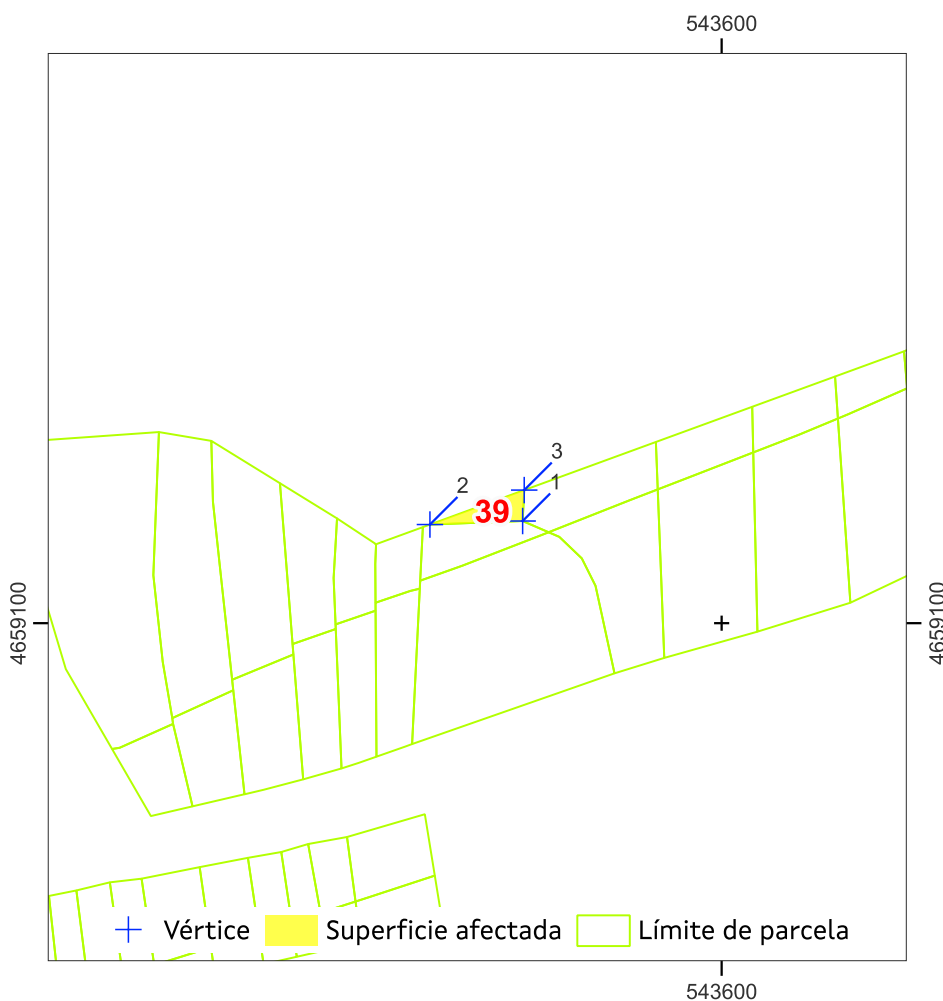
ESTADO: Aprobación inicial



**APARTADERO FERROVIARIO EN LA PLATAFORMA LOGÍSTICO-INDUSTRIAL  
SALVATERRA DE MIÑO AS NEVES**

<b>Nº ORDE</b>	<b>4/4</b>	<b>PLANO INDIVIDUAL PARCELA</b>			
<b>39</b>	<b>DATOS CATASTRAIS</b>				
Ref. Catastr.	36050A03800302	Políg.	038	Parc.	00302

PUNTO	UTM X	UTM Y
1	543.581,6	4.659.109,5
2	543.573,0	4.659.109,2
3	543.581,7	4.659.112,3



Sistema de coordenadas U.T.M. 29 Norte Datum ETRS 1989.    Escala 1:700

Superficie afectada: 12

Data: xuño 2024

APARTADERO FERROVIARIO EN LA PLATAFORMA LOGÍSTICO-INDUSTRIAL SALVATERRA DE MIÑO AS NEVES

ESTADO: Aprobación inicial





**APARTADERO FERROVIARIO EN LA PLATAFORMA LOGÍSTICO-INDUSTRIAL  
SALVATERRA DE MIÑO AS NEVES**

<b>Nº ORDE</b>	<b>1/4</b>	<b>FICHA DE DATOS</b>			
<b>40</b>	DATOS CATASTRAIS				
Ref. Catastr.	36050A03800303	Políg.	038	Parc.	00303

DATOS DE TITULARES					
Nome	HUMANES ALFONSO, FRANCISCO	DNI	***9258**	%	100,00
Enderezo					Tlf.
OUTROS TITULARES					
Titular 2		DNI		%	
Titular 3		DNI		%	
Titular 4		DNI		%	
Titular 5		DNI		%	

DATOS REXISTRAIS						
Rexistro		Finca		Tomo		Sección
Libro		Folio		Inscripción		Cargas

DATOS CATASTRAIS			
Superficie	282	Valor Catastral	0,9 €
Referencia ficheiro gml			Calif. Urbaníst. S.N.U.ESP.PROT-FERROCARRIL

CARACTERÍSTICAS DA FINCA		
Aproveitamento actual	MONTE	Forma e configuración

DATOS CARACTERÍSTICOS DO TIPO DE OCUPACIÓN				
Tipo de afección (Total/Parcial)	Superficie orixinal (m²)	Superficie expropiada (m²)	Servidume (m²)	Ocupación temporal (m²)
PARCIAL	282	36		

LINDEIROS				
PARCELA ORIXINAL			PARCELA EXPROPIADA	
Norte	36050A03800302		Norte	36050A03800302, 36050A03800303
Sur	36050A03709101		Sur	36050A03800303
Leste	36050A03800301		Leste	36050A03800301
Oeste	36050A03800486		Oeste	36050A03800486

BENS AFECTADOS			
Descrición	Medicións	Descrición	Medicións
M2.S.N.U.ESP.PROT-FERROCARRIL-MONTE	36		
M2.ARBOREDO (MIXTO)	36		

APARTADERO FERROVIARIO EN LA PLATAFORMA LOGÍSTICO-INDUSTRIAL SALVATERRA DE MIÑO AS NEVES  
ESTADO: Aprobación inicial







**APARTADERO FERROVIARIO EN LA PLATAFORMA LOGÍSTICO-INDUSTRIAL SALVATERRA DE MIÑO AS NEVES**

<b>Nº ORDE</b>	<b>2/4</b>	<b>ORTOFOTO E FOTOGRAFÍAS</b>			
	<b>40</b>	<b>DATOS CATASTRAIS</b>			
	Ref. Catastr.	36050A03800303	Políg.	038	Parc. 00303



Sistema de coordenadas U.T.M. 29N Datum ETRS1989.

Escala 1:700



APARTADERO FERROVIARIO EN LA PLATAFORMA LOGÍSTICO-INDUSTRIAL SALVATERRA DE MIÑO AS NEVES

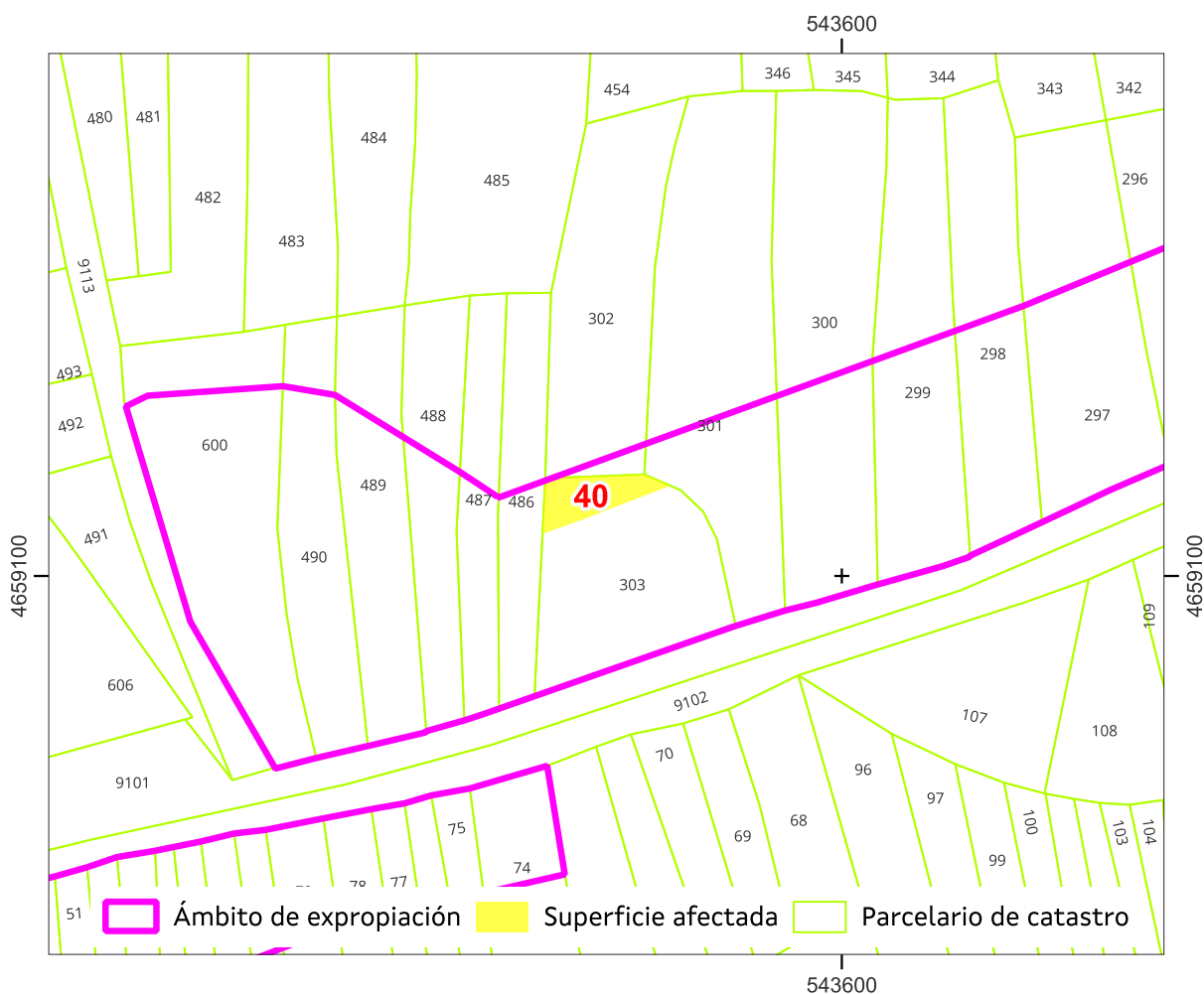
ESTADO: Aprobación inicial





**APARTADERO FERROVIARIO EN LA PLATAFORMA LOGÍSTICO-INDUSTRIAL  
SALVATERRA DE MIÑO AS NEVES**

<b>Nº ORDE</b>	<b>3/4</b>	<b>PLANO FICHA CATASTRAL</b>			
<b>40</b>	<b>DATOS CATASTRAIS</b>				
Ref. Catastr.	36050A03800303	Políg.	038	Parc.	00303



Sistema de coordenadas U.T.M. 29 Norte Datum ETRS 1989.

Escala 1:700

Referencia do gml:

Administración expropiante: Instituto Galego da Vivenda e Solo

Beneficiario da expropiación: Puerto de Vigo

Data: xuño 2024

APARTADERO FERROVIARIO EN LA PLATAFORMA LOGÍSTICO-INDUSTRIAL SALVATERRA DE MIÑO AS NEVES

ESTADO: Aprobación inicial

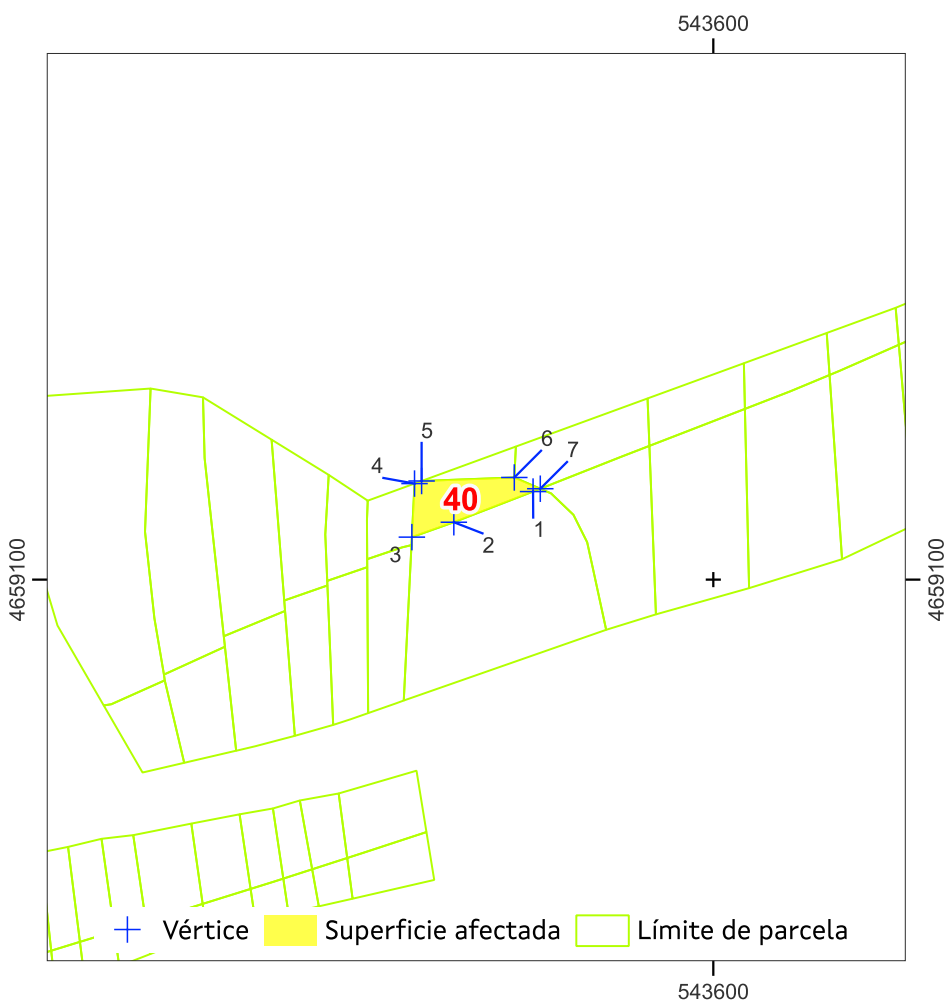




**APARTADERO FERROVIARIO EN LA PLATAFORMA LOGÍSTICO-INDUSTRIAL  
SALVATERRA DE MIÑO AS NEVES**

<b>Nº ORDE</b>	<b>4/4</b>	<b>PLANO INDIVIDUAL PARCELA</b>			
	<b>40</b>	<b>DATOS CATASTRAIS</b>			
	Ref. Catastr.	36050A03800303	Políg.	038	Parc. 00303

PUNTO	UTM X	UTM Y
1	543.583,3	4.659.108,2
2	543.576,0	4.659.105,3
3	543.572,1	4.659.104,0
4	543.572,3	4.659.108,9
5	543.573,0	4.659.109,2
6	543.581,6	4.659.109,5
7	543.584,0	4.659.108,4



Sistema de coordenadas U.T.M. 29 Norte Datum ETRS 1989.    Escala 1:700

Superficie afectada: 36

Data: xuño 2024

APARTADERO FERROVIARIO EN LA PLATAFORMA LOGÍSTICO-INDUSTRIAL SALVATERRA DE MIÑO AS NEVES  
ESTADO: Aprobación inicial





**APARTADERO FERROVIARIO EN LA PLATAFORMA LOGÍSTICO-INDUSTRIAL  
SALVATERRA DE MIÑO AS NEVES**

<b>Nº ORDE</b>	<b>1/4</b>	<b>FICHA DE DATOS</b>			
<b>40-A</b>	DATOS CATASTRAIS				
Ref. Catastr.	36050A03800303	Políg.	038	Parc.	00303

DATOS DE TITULARES					
Nome	ADMINISTRADOR INFRAEST. FERROV	DNI	****1660*	%	100,00
Enderezo					Tlf.
OUTROS TITULARES					
Titular 2		DNI		%	
Titular 3		DNI		%	
Titular 4		DNI		%	
Titular 5		DNI		%	

DATOS REXISTRAS						
Rexistro		Finca		Tomo		Sección
Libro		Folio		Inscripción		Cargas

DATOS CATASTRAIS					
Superficie	247	Valor Catastral		Calif. Urbaníst.	S.N.U.ESP.PROT-FERROCARRIL/CAUC.Y ARROYOS
Referencia ficheiro gml					

CARACTERÍSTICAS DA FINCA		
Aproveitamento actual	MONTE	Forma e configuración

DATOS CARACTERÍSTICOS DO TIPO DE OCUPACIÓN				
Tipo de afección (Total/Parcial)	Superficie orixinal (m²)	Superficie expropiada (m²)	Servidume (m²)	Ocupación temporal (m²)
TOTAL	247	247		

LINDEIROS				
PARCELA ORIXINAL			PARCELA EXPROPIADA	
Norte	36050A03800302		Norte	36050A03800303
Sur	36050A03709101		Sur	36050A03709101
Leste	36050A03800301		Leste	36050A03800301
Oeste	36050A03800486		Oeste	36050A03800486

BENS AFECTADOS			
Descrición	Medicións	Descrición	Medicións
M2.S.N.U.ESP.PROT-FERROCARRIL/CAUC.Y ARROYOS-MONTE	247		
M2.ARBOREDO (MIXTO)	247		

APARTADERO FERROVIARIO EN LA PLATAFORMA LOGÍSTICO-INDUSTRIAL SALVATERRA DE MIÑO AS NEVES

ESTADO: Aprobación inicial





**APARTADERO FERROVIARIO EN LA PLATAFORMA LOGÍSTICO-INDUSTRIAL SALVATERRA DE MIÑO AS NEVES**

<b>Nº ORDE</b>	<b>2/4</b>	<b>ORTOFOTO E FOTOGRAFÍAS</b>				
<b>40-A</b>	<b>DATOS CATASTRAIS</b>					
Ref. Catastr.	36050A03800303	Políg.	038	Parc.	00303	



Sistema de coordenadas U.T.M. 29N Datum ETRS1989.

Escala 1:700



APARTADERO FERROVIARIO EN LA PLATAFORMA LOGÍSTICO-INDUSTRIAL SALVATERRA DE MIÑO AS NEVES

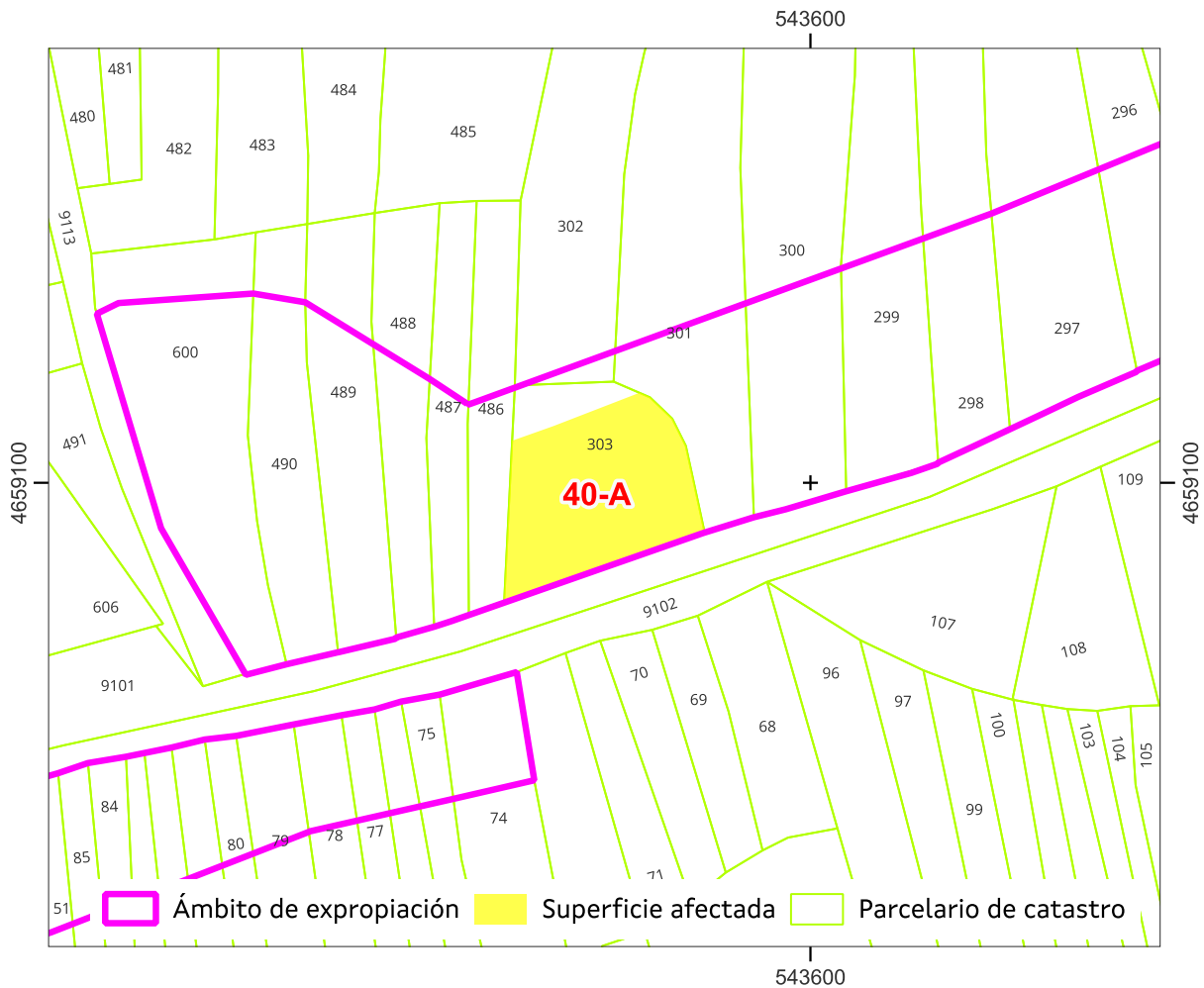
ESTADO: Aprobación inicial





## APARTADERO FERROVIARIO EN LA PLATAFORMA LOGÍSTICO-INDUSTRIAL SALVATERRA DE MIÑO AS NEVES

<b>Nº ORDE</b>	<b>3/4</b>	<b>PLANO FICHA CATASTRAL</b>			
<b>40-A</b>	<b>DATOS CATASTRAIS</b>				
Ref. Catastr.	36050A03800303	Políg.	038	Parc.	00303



Sistema de coordenadas U.T.M. 29 Norte Datum ETRS 1989.

Escala 1:700

Referencia do gml:

Administración expropiante: Instituto Galego da Vivenda e Solo

Beneficiario da expropiación: Puerto de Vigo

Data: xuño 2024

APARTADERO FERROVIARIO EN LA PLATAFORMA LOGÍSTICO-INDUSTRIAL SALVATERRA DE MIÑO AS NEVES

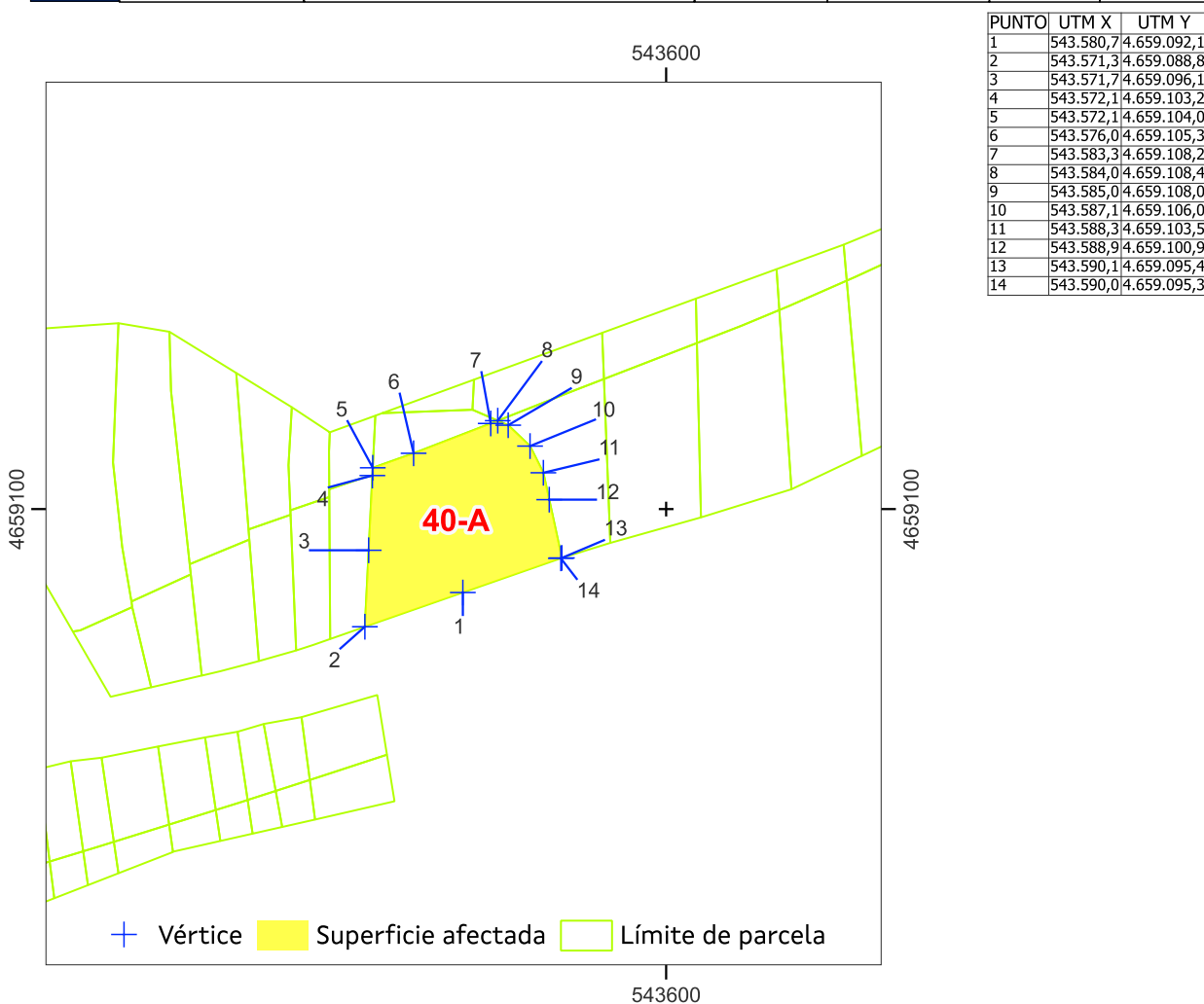
ESTADO: Aprobación inicial





**APARTADERO FERROVIARIO EN LA PLATAFORMA LOGÍSTICO-INDUSTRIAL  
SALVATERRA DE MIÑO AS NEVES**

<b>Nº ORDE</b>	<b>4/4</b>	<b>PLANO INDIVIDUAL PARCELA</b>			
<b>40-A</b>	<b>DATOS CATASTRAIS</b>				
Ref. Catastr.	36050A03800303	Políg.	038	Parc.	00303



Sistema de coordenadas U.T.M. 29 Norte Datum ETRS 1989.    Escala 1:700

Superficie afectada: 247

Data: xuño 2024

APARTADERO FERROVIARIO EN LA PLATAFORMA LOGÍSTICO-INDUSTRIAL SALVATERRA DE MIÑO AS NEVES

ESTADO: Aprobación inicial







**APARTADERO FERROVIARIO EN LA PLATAFORMA LOGÍSTICO-INDUSTRIAL  
SALVATERRA DE MIÑO AS NEVES**

<b>Nº ORDE</b>	<b>1/4</b>	<b>FICHA DE DATOS</b>				
<b>41</b>	<b>DATOS CATASTRAIS</b>					
Ref. Catastr.	36050A03800301	Políg.	038	Parc.	00301	

<b>DATOS DE TITULARES</b>					
Nome	GONZALEZ DOMINGUEZ, LINO	DNI	***8009**	%	100,00
Enderezo					Tlf.
<b>OUTROS TITULARES</b>					
Titular 2		DNI		%	
Titular 3		DNI		%	
Titular 4		DNI		%	
Titular 5		DNI		%	

<b>DATOS REXISTRAIS</b>						
Rexistro		Finca		Tomo		Sección
Libro		Folio		Inscripción		Cargas

<b>DATOS CATASTRAIS</b>					
Superficie	476	Valor Catastral	1,6 €	Calif. Urbaníst.	S.N.U.ESP.PROT-FERROCARRIL
Referencia ficheiro gml					

<b>CARACTERÍSTICAS DA FINCA</b>		
Aproveitamento actual	MONTE	Forma e configuración

<b>DATOS CARACTERÍSTICOS DO TIPO DE OCUPACIÓN</b>				
Tipo de afección (Total/Parcial)	Superficie orixinal (m²)	Superficie expropiada (m²)	Servidume (m²)	Ocupación temporal (m²)
PARCIAL	476	55		
<b>LINDEIROS</b>				
PARCELA ORIXINAL			PARCELA EXPROPIADA	
Norte	36050A03800346, 36050A03800454		Norte	36050A03800301
Sur	36050A03709101		Sur	36050A03800301, 36050A03800303
Leste	36050A03800300		Leste	36050A03800300
Oeste	36050A03800302, 36050A03800303		Oeste	36050A03800302, 36050A03800303

<b>BENS AFECTADOS</b>			
Descrición	Medicións	Descrición	Medicións
M2.S.N.U.ESP.PROT-FERROCARRIL-MONTE	55		
M2.ARBOREDO (MIXTO)	55		

APARTADERO FERROVIARIO EN LA PLATAFORMA LOGÍSTICO-INDUSTRIAL SALVATERRA DE MIÑO AS NEVES

ESTADO: Aprobación inicial





**APARTADERO FERROVIARIO EN LA PLATAFORMA LOGÍSTICO-INDUSTRIAL SALVATERRA DE MIÑO AS NEVES**

<b>Nº ORDE</b>	<b>2/4</b>	<b>ORTOFOTO E FOTOGRAFÍAS</b>				
	<b>41</b>	<b>DATOS CATASTRAIS</b>				
	Ref. Catastr.	36050A03800301	Políg.	038	Parc.	00301



Sistema de coordenadas U.T.M. 29N Datum ETRS1989.

Escala 1:700



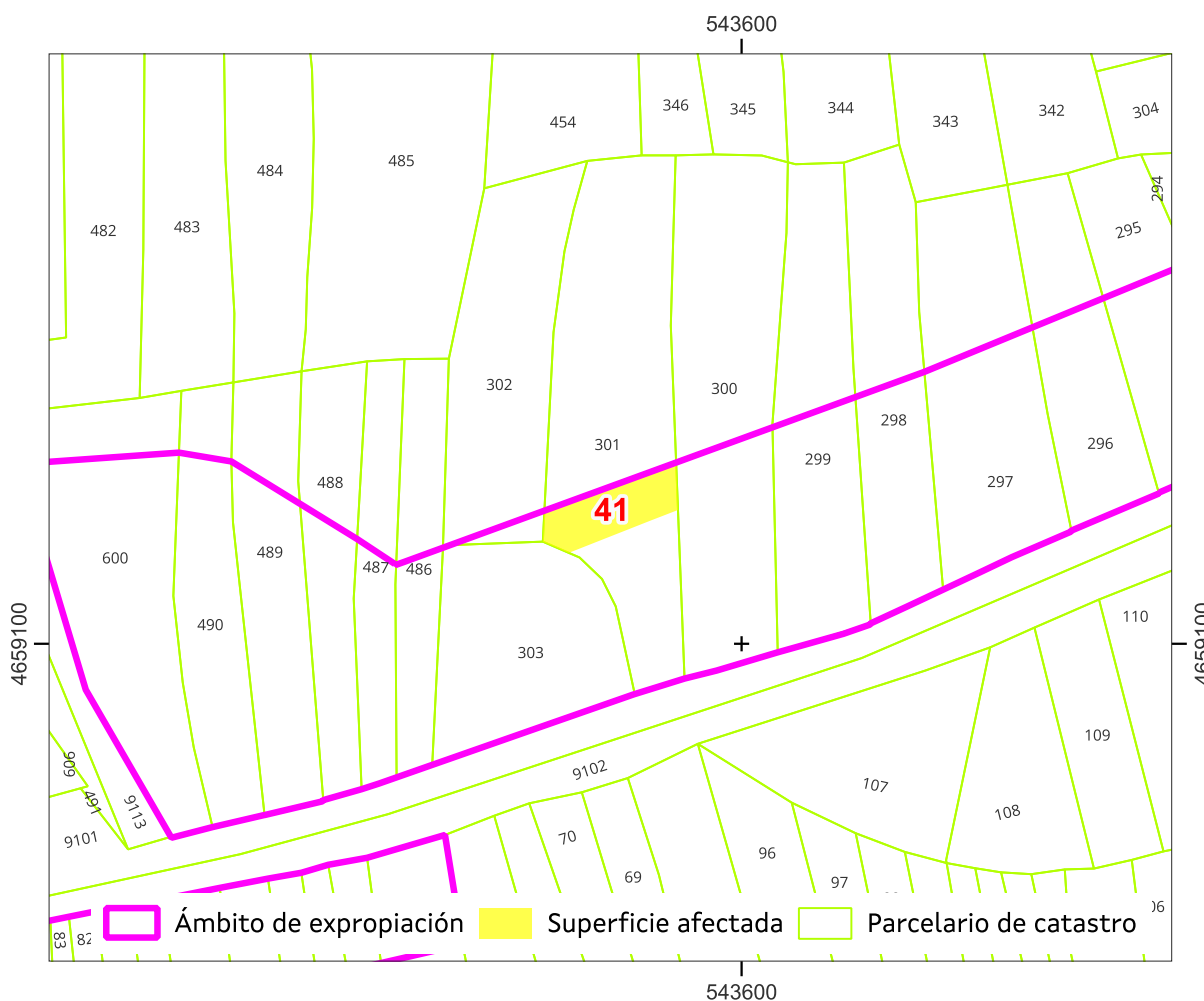
APARTADERO FERROVIARIO EN LA PLATAFORMA LOGÍSTICO-INDUSTRIAL SALVATERRA DE MIÑO AS NEVES

ESTADO: Aprobación inicial



**APARTADERO FERROVIARIO EN LA PLATAFORMA LOGÍSTICO-INDUSTRIAL  
SALVATERRA DE MIÑO AS NEVES**

<b>Nº ORDE</b>	<b>3/4</b>	<b>PLANO FICHA CATASTRAL</b>			
<b>41</b>	<b>DATOS CATASTRAIS</b>				
Ref. Catastr.	36050A03800301	Políg.	038	Parc.	00301



Sistema de coordenadas U.T.M. 29 Norte Datum ETRS 1989.

Escala 1:700

Referencia do gml:

Administración expropiante: Instituto Galego da Vivenda e Solo

Beneficiario da expropiación: Puerto de Vigo

Data: xuño 2024

APARTADERO FERROVIARIO EN LA PLATAFORMA LOGÍSTICO-INDUSTRIAL SALVATERRA DE MIÑO AS NEVES

ESTADO: Aprobación inicial

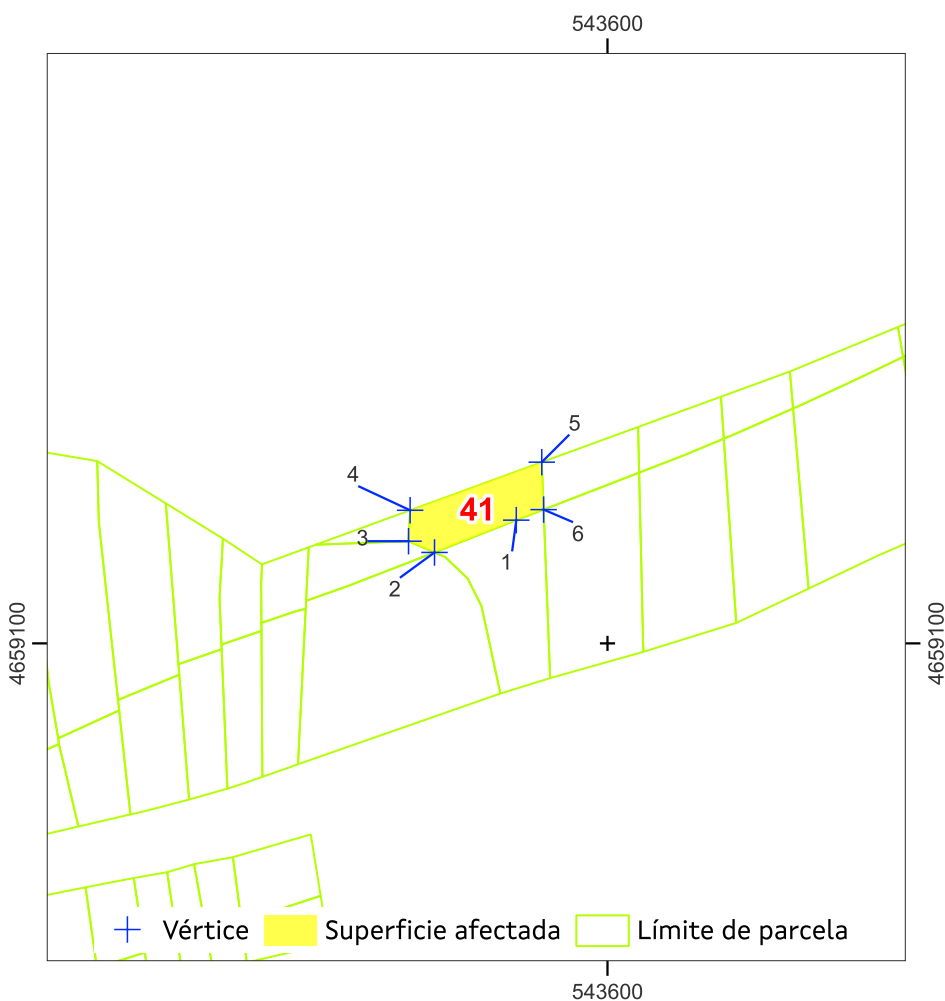




**APARTADERO FERROVIARIO EN LA PLATAFORMA LOGÍSTICO-INDUSTRIAL  
SALVATERRA DE MIÑO AS NEVES**

<b>Nº ORDE</b>	<b>4/4</b>	<b>PLANO INDIVIDUAL PARCELA</b>			
<b>41</b>	<b>DATOS CATASTRAIS</b>				
Ref. Catastr.	36050A03800301	Políg.	038	Parc.	00301

PUNTO	UTM X	UTM Y
1	543.591,6	4.659.111,4
2	543.584,0	4.659.108,4
3	543.581,6	4.659.109,5
4	543.581,7	4.659.112,3
5	543.593,9	4.659.116,8
6	543.594,1	4.659.112,4



Sistema de coordenadas U.T.M. 29 Norte Datum ETRS 1989. Escala 1:700

Superficie afectada: 55

Data: xuño 2024

APARTADERO FERROVIARIO EN LA PLATAFORMA LOGÍSTICO-INDUSTRIAL SALVATERRA DE MIÑO AS NEVES

ESTADO: Aprobación inicial





**APARTADERO FERROVIARIO EN LA PLATAFORMA LOGÍSTICO-INDUSTRIAL  
SALVATERRA DE MIÑO AS NEVES**

<b>Nº ORDE</b>	<b>1/4</b>	<b>FICHA DE DATOS</b>			
<b>41-A</b>	DATOS CATASTRAIS				
Ref. Catastr.	36050A03800301	Políg.	038	Parc.	00301

DATOS DE TITULARES					
Nome	ADMINISTRADOR INFRAEST. FERROV	DNI	****1660*	%	100,00
Enderezo					Tlf.
OUTROS TITULARES					
Titular 2		DNI		%	
Titular 3		DNI		%	
Titular 4		DNI		%	
Titular 5		DNI		%	

DATOS REXISTRAIS						
Rexistro		Finca		Tomo		Sección
Libro		Folio		Inscripción		Cargas

DATOS CATASTRAIS					
Superficie	99	Valor Catastral		Calif. Urbaníst.	S.N.U.ESP.PROT-FERROCARRIL/CAUC.Y ARROYOS
Referencia ficheiro gml					

CARACTERÍSTICAS DA FINCA		
Aproveitamento actual	MONTE	Forma e configuración

DATOS CARACTERÍSTICOS DO TIPO DE OCUPACIÓN				
Tipo de afección (Total/Parcial)	Superficie orixinal (m²)	Superficie expropiada (m²)	Servidume (m²)	Ocupación temporal (m²)
TOTAL	99	99		
LINDEIROS				
PARCELA ORIXINAL			PARCELA EXPROPIADA	
Norte	36050A03800346, 36050A03800454		Norte	36050A03800301
Sur	36050A03709101		Sur	36050A03709101
Leste	36050A03800300		Leste	36050A03800300
Oeste	36050A03800303		Oeste	36050A03800303

BENS AFECTADOS			
Descrición	Medicións	Descrición	Medicións
M2.S.N.U.ESP.PROT-FERROCARRIL/CAUC.Y ARROYOS-MONTE	99		
M2.ARBOREDO (MIXTO)	99		

APARTADERO FERROVIARIO EN LA PLATAFORMA LOGÍSTICO-INDUSTRIAL SALVATERRA DE MIÑO AS NEVES

ESTADO: Aprobación inicial







**APARTADERO FERROVIARIO EN LA PLATAFORMA LOGÍSTICO-INDUSTRIAL  
SALVATERRA DE MIÑO AS NEVES**

<b>Nº ORDE</b>	<b>2/4</b>	<b>ORTOFOTO E FOTOGRAFÍAS</b>				
	<b>41-A</b>	<b>DATOS CATASTRAIS</b>				
Ref. Catastr.	36050A03800301	Políg.	038	Parc.	00301	



Sistema de coordenadas U.T.M. 29N Datum ETRS1989.

Escala 1:700



APARTADERO FERROVIARIO EN LA PLATAFORMA LOGÍSTICO-INDUSTRIAL SALVATERRA DE MIÑO AS NEVES

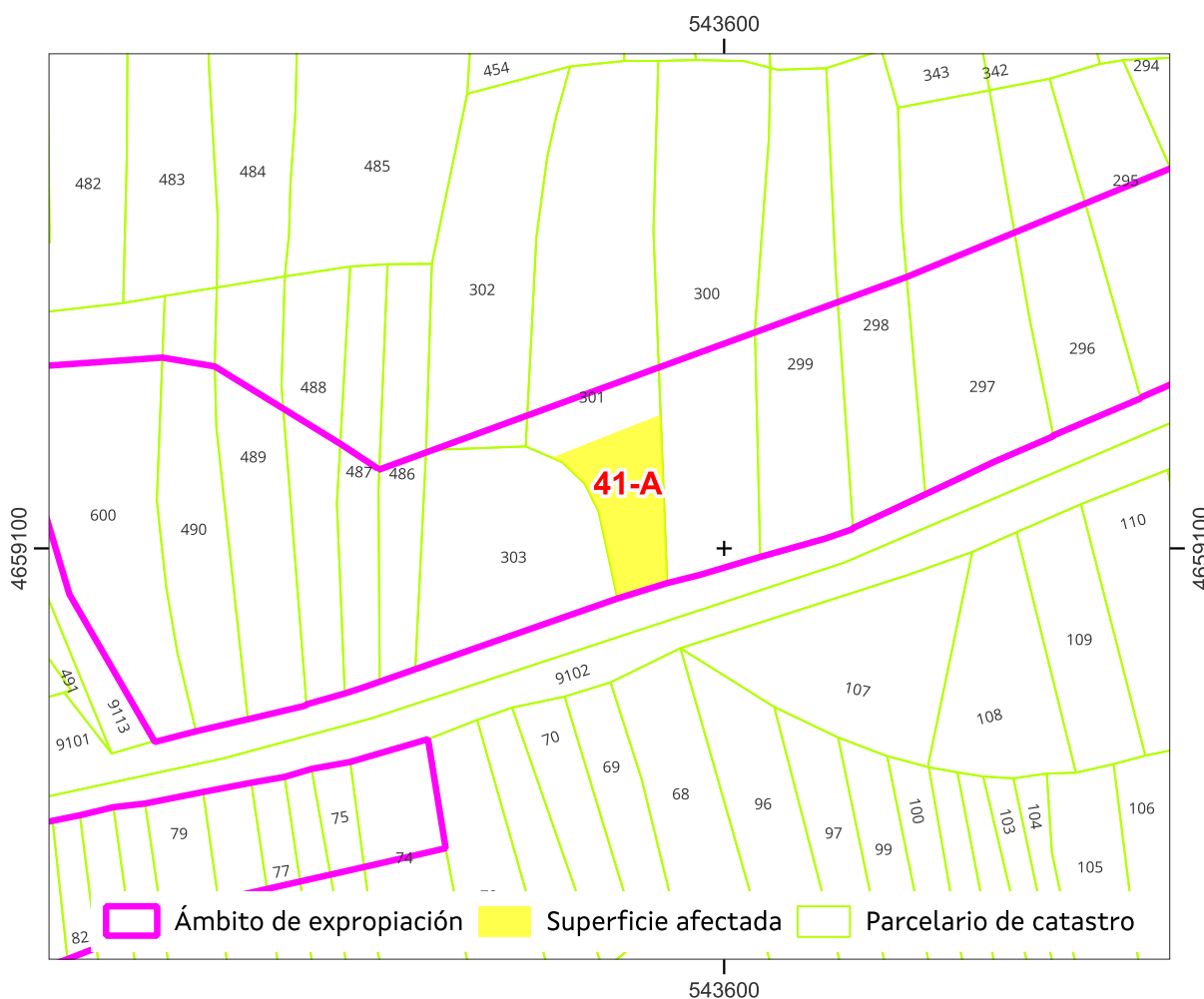
ESTADO: Aprobación inicial





**APARTADERO FERROVIARIO EN LA PLATAFORMA LOGÍSTICO-INDUSTRIAL SALVATERRA DE MIÑO AS NEVES**

<b>Nº ORDE</b>	<b>3/4</b>	<b>PLANO FICHA CATASTRAL</b>			
<b>41-A</b>	<b>DATOS CATASTRAIS</b>				
Ref. Catastr.	36050A03800301	Políg.	038	Parc.	00301



Sistema de coordenadas U.T.M. 29 Norte Datum ETRS 1989.

Escala 1:700

Referencia do gml:

Administración expropiante: Instituto Galego da Vivenda e Solo

Beneficiario da expropiación: Puerto de Vigo

Data: xuño 2024

APARTADERO FERROVIARIO EN LA PLATAFORMA LOGÍSTICO-INDUSTRIAL SALVATERRA DE MIÑO AS NEVES

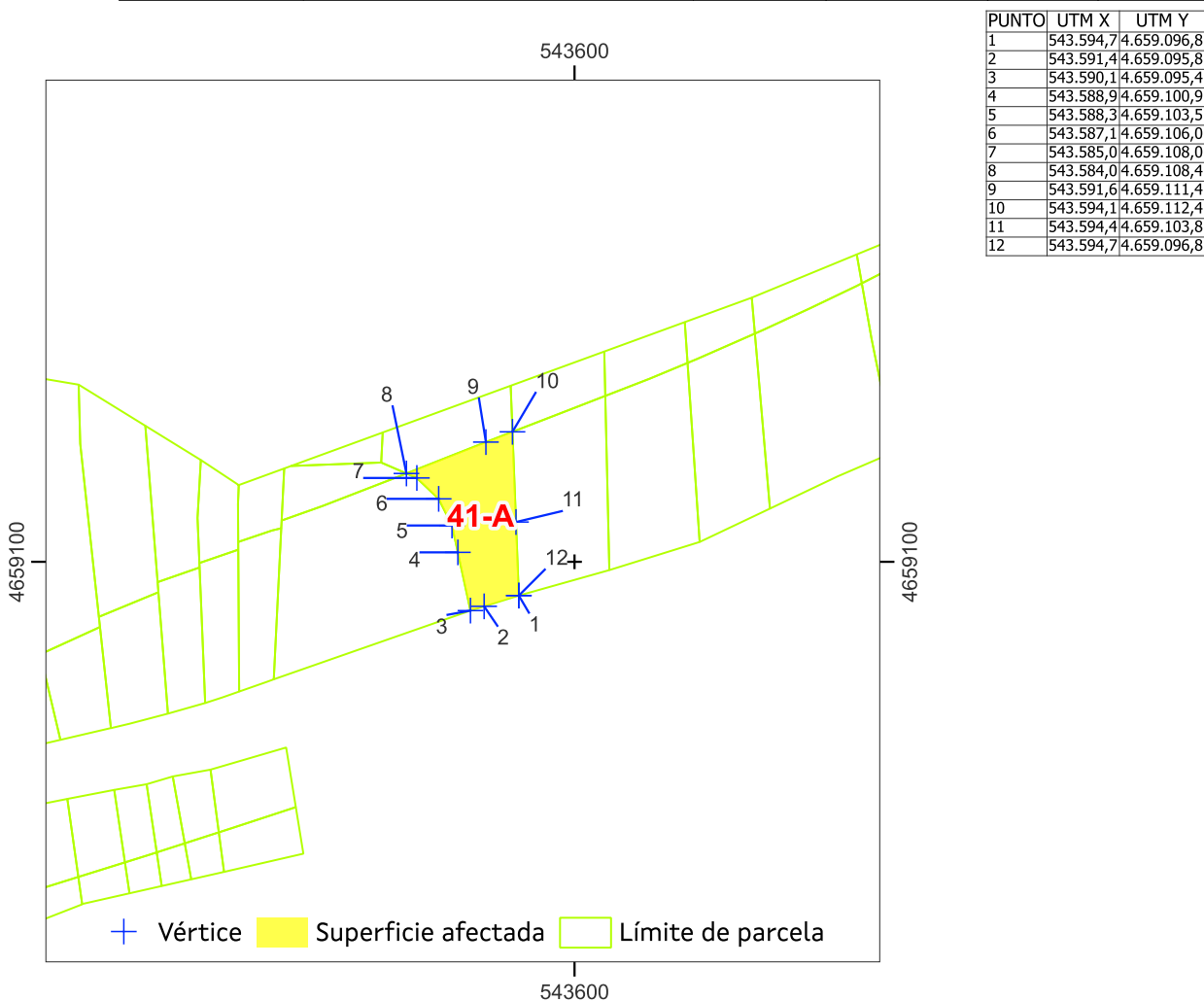
ESTADO: Aprobación inicial





**APARTADERO FERROVIARIO EN LA PLATAFORMA LOGÍSTICO-INDUSTRIAL  
SALVATERRA DE MIÑO AS NEVES**

<b>Nº ORDE</b>	<b>4/4</b>	<b>PLANO INDIVIDUAL PARCELA</b>			
<b>41-A</b>	<b>DATOS CATASTRAIS</b>				
Ref. Catastr.	36050A03800301	Políg.	038	Parc.	00301



Sistema de coordenadas U.T.M. 29 Norte Datum ETRS 1989.    Escala 1:700

Superficie afectada: 99

Data: xuño 2024

APARTADERO FERROVIARIO EN LA PLATAFORMA LOGÍSTICO-INDUSTRIAL SALVATERRA DE MIÑO AS NEVES

ESTADO: Aprobación inicial





**APARTADERO FERROVIARIO EN LA PLATAFORMA LOGÍSTICO-INDUSTRIAL  
SALVATERRA DE MIÑO AS NEVES**

<b>Nº ORDE</b>	<b>1/4</b>	<b>FICHA DE DATOS</b>				
<b>42</b>	<b>DATOS CATASTRAIS</b>					
Ref. Catastr.	36050A03800300	Políg.	038	Parc.	00300	

<b>DATOS DE TITULARES</b>					
Nome	ALVES SUAREZ, MARIA DEL CARMEN	DNI	***6902**	%	100,00
Enderezo					Tlf.
<b>OUTROS TITULARES</b>					
Titular 2		DNI		%	
Titular 3		DNI		%	
Titular 4		DNI		%	
Titular 5		DNI		%	

<b>DATOS REXISTRAIS</b>						
Rexistro		Finca		Tomo		Sección
Libro		Folio		Inscripción		Cargas

<b>DATOS CATASTRAIS</b>					
Superficie	448	Valor Catastral	18,6 €	Calif. Urbaníst.	S.N.U.ESP.PROT-FERROCARRIL
Referencia ficheiro gml					

<b>CARACTERÍSTICAS DA FINCA</b>		
Aproveitamento actual	MONTE	Forma e configuración

<b>DATOS CARACTERÍSTICOS DO TIPO DE OCUPACIÓN</b>				
Tipo de afección (Total/Parcial)	Superficie orixinal (m²)	Superficie expropiada (m²)	Servidume (m²)	Ocupación temporal (m²)
PARCIAL	448	39		
<b>LINDEIROS</b>				
PARCELA ORIXINAL			PARCELA EXPROPIADA	
Norte	36050A03800345, 36050A03800346		Norte	36050A03800300
Sur	36050A03709101		Sur	36050A03800300
Leste	36050A03800299		Leste	36050A03800299
Oeste	36050A03800301		Oeste	36050A03800301

<b>BENS AFECTADOS</b>			
Descrición	Medicións	Descrición	Medicións
M2.S.N.U.ESP.PROT-FERROCARRIL-MONTE	39		
M2.ARBOREDO (MIXTO)	39		

APARTADERO FERROVIARIO EN LA PLATAFORMA LOGÍSTICO-INDUSTRIAL SALVATERRA DE MIÑO AS NEVES  
ESTADO: Aprobación inicial





**APARTADERO FERROVIARIO EN LA PLATAFORMA LOGÍSTICO-INDUSTRIAL SALVATERRA DE MIÑO AS NEVES**

<b>Nº ORDE</b>	<b>2/4</b>	<b>ORTOFOTO E FOTOGRAFÍAS</b>				
	<b>42</b>	<b>DATOS CATASTRAIS</b>				
Ref. Catastr.	36050A03800300	Políg.	038	Parc.	00300	



Sistema de coordenadas U.T.M. 29N Datum ETRS1989.

Escala 1:700



APARTADERO FERROVIARIO EN LA PLATAFORMA LOGÍSTICO-INDUSTRIAL SALVATERRA DE MIÑO AS NEVES

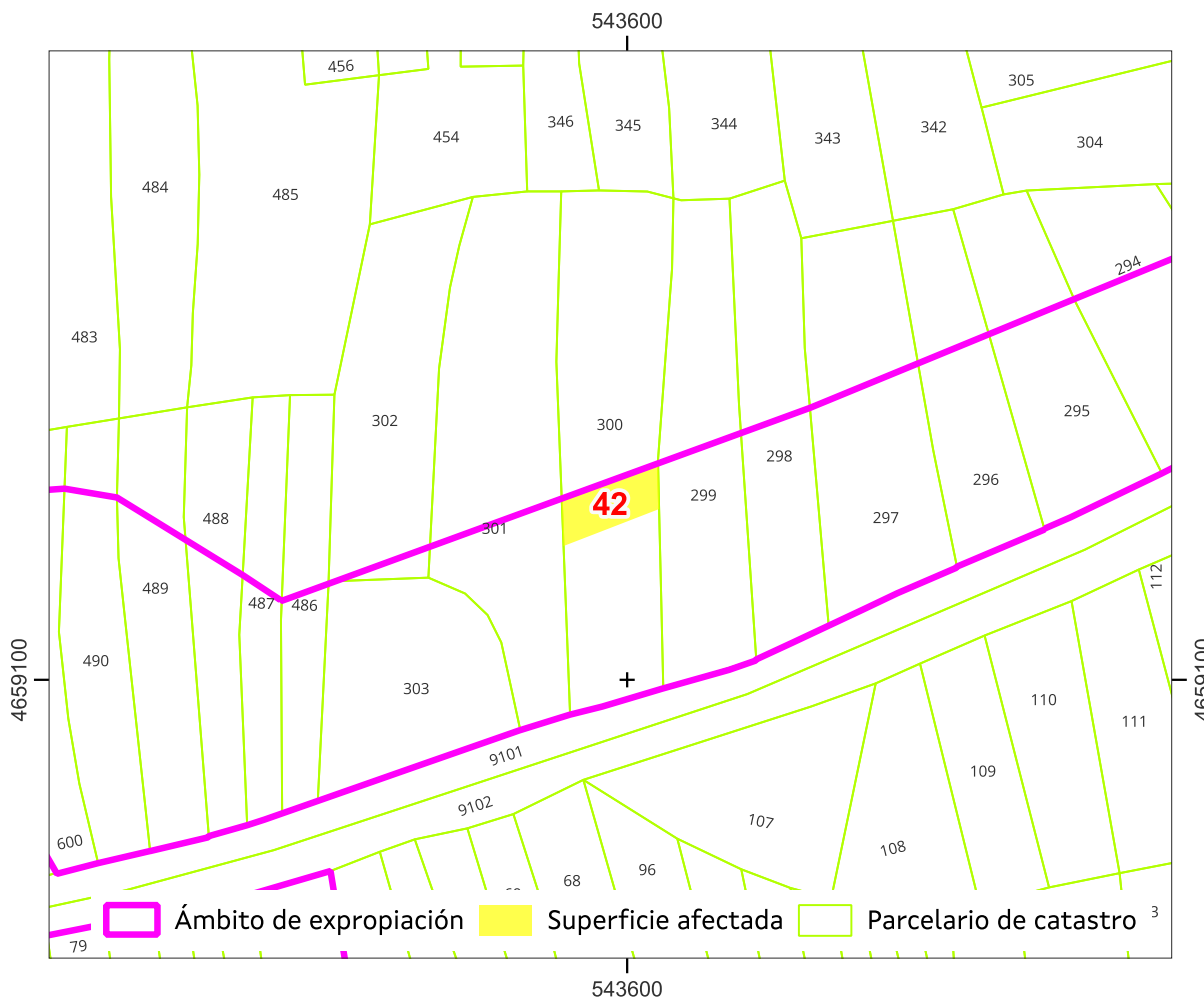
ESTADO: Aprobación inicial





**APARTADERO FERROVIARIO EN LA PLATAFORMA LOGÍSTICO-INDUSTRIAL  
SALVATERRA DE MIÑO AS NEVES**

<b>Nº ORDE</b>	<b>3/4</b>	<b>PLANO FICHA CATASTRAL</b>			
	<b>42</b>	<b>DATOS CATASTRAIS</b>			
	Ref. Catastr.	36050A03800300	Políg.	038	Parc. 00300



Sistema de coordenadas U.T.M. 29 Norte Datum ETRS 1989.

Escala 1:700

Referencia do gml:

Administración expropiante: Instituto Galego da Vivenda e Solo

Beneficiario da expropiación: Puerto de Vigo

Data: xuño 2024

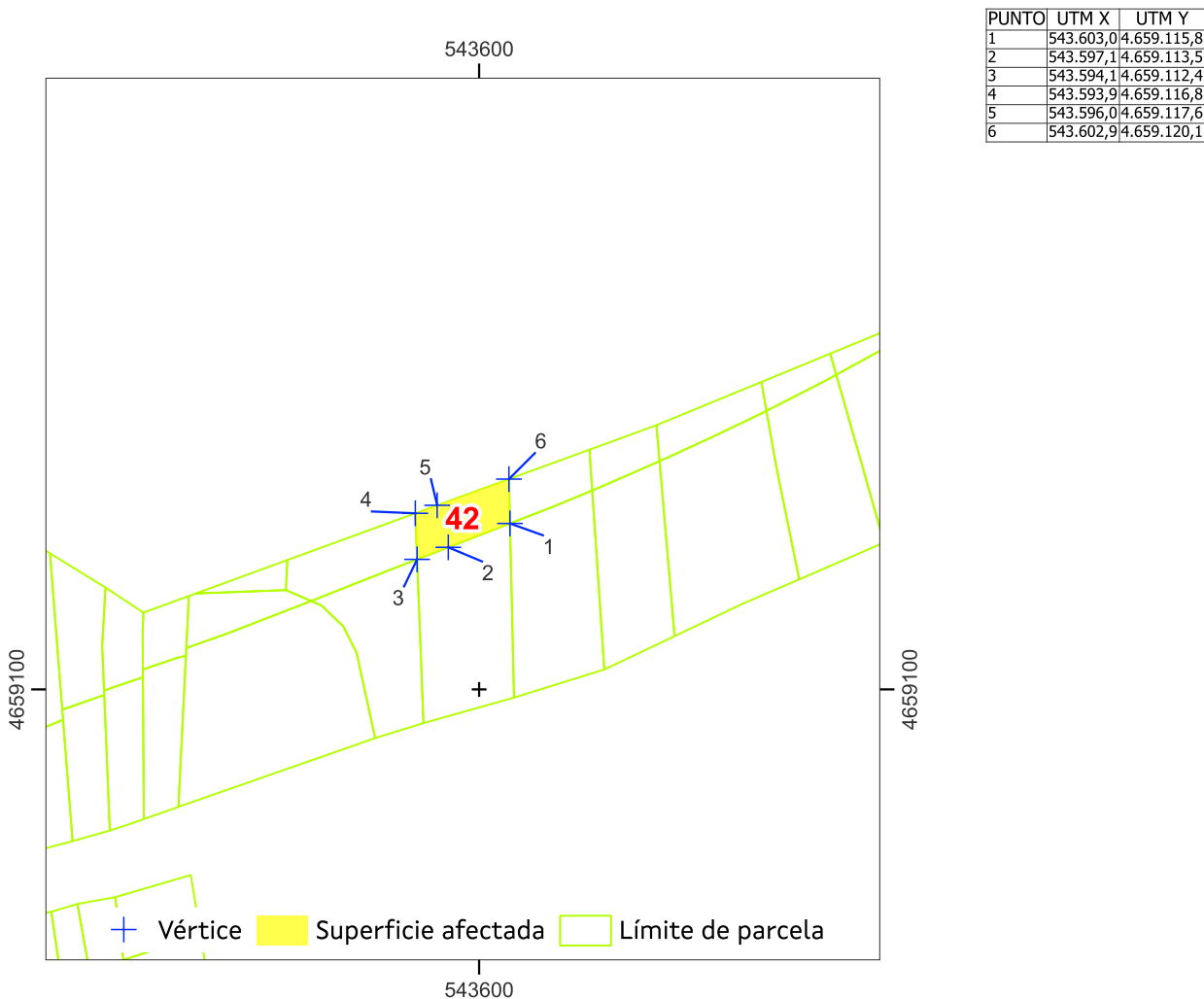
APARTADERO FERROVIARIO EN LA PLATAFORMA LOGÍSTICO-INDUSTRIAL SALVATERRA DE MIÑO AS NEVES

ESTADO: Aprobación inicial



**APARTADERO FERROVIARIO EN LA PLATAFORMA LOGÍSTICO-INDUSTRIAL  
SALVATERRA DE MIÑO AS NEVES**

<b>Nº ORDE</b>	<b>4/4</b>	<b>PLANO INDIVIDUAL PARCELA</b>			
<b>42</b>	<b>DATOS CATASTRAIS</b>				
Ref. Catastr.	36050A03800300	Políg.	038	Parc.	00300



Sistema de coordenadas U.T.M. 29 Norte Datum ETRS 1989.    Escala 1:700

Superficie afectada: 39

Data: xuño 2024

APARTADERO FERROVIARIO EN LA PLATAFORMA LOGÍSTICO-INDUSTRIAL SALVATERRA DE MIÑO AS NEVES

ESTADO: Aprobación inicial







**APARTADERO FERROVIARIO EN LA PLATAFORMA LOGÍSTICO-INDUSTRIAL  
SALVATERRA DE MIÑO AS NEVES**

<b>Nº ORDE</b>	<b>1/4</b>	<b>FICHA DE DATOS</b>				
<b>42-A</b>	DATOS CATASTRAIS					
Ref. Catastr.	36050A03800300	Políg.	038	Parc.	00300	

DATOS DE TITULARES					
Nome	ADMINISTRADOR INFRAEST. FERROV	DNI	****1660*	%	100,00
Enderezo					Tlf.
OUTROS TITULARES					
Titular 2		DNI		%	
Titular 3		DNI		%	
Titular 4		DNI		%	
Titular 5		DNI		%	

DATOS REXISTRAIS						
Rexistro		Finca		Tomo		Sección
Libro		Folio		Inscripción		Cargas

DATOS CATASTRAIS					
Superficie	142	Valor Catastral		Calif. Urbaníst.	S.N.U.ESP.PROT-FERROCARRIL/CAUC.Y ARROYOS
Referencia ficheiro gml					

CARACTERÍSTICAS DA FINCA		
Aproveitamento actual	MONTE	Forma e configuración

DATOS CARACTERÍSTICOS DO TIPO DE OCUPACIÓN				
Tipo de afección (Total/Parcial)	Superficie orixinal (m²)	Superficie expropiada (m²)	Servidume (m²)	Ocupación temporal (m²)
TOTAL	142	142		

LINDEIROS				
PARCELA ORIXINAL			PARCELA EXPROPIADA	
Norte	36050A03800345, 36050A03800346		Norte	36050A03800300
Sur	36050A03709101		Sur	36050A03709101
Leste	36050A03800299		Leste	36050A03800299
Oeste	36050A03800301		Oeste	36050A03800301

BENS AFECTADOS			
Descrición	Medicións	Descrición	Medicións
M2.S.N.U.ESP.PROT-FERROCARRIL/CAUC.Y ARROYOS-MONTE	142		
M2.ARBOREDO (MIXTO)	142		

APARTADERO FERROVIARIO EN LA PLATAFORMA LOGÍSTICO-INDUSTRIAL SALVATERRA DE MIÑO AS NEVES

ESTADO: Aprobación inicial





**APARTADERO FERROVIARIO EN LA PLATAFORMA LOGÍSTICO-INDUSTRIAL  
SALVATERRA DE MIÑO AS NEVES**

<b>Nº ORDE</b>	<b>2/4</b>	<b>ORTOFOTO E FOTOGRAFÍAS</b>				
	<b>42-A</b>	<b>DATOS CATASTRAIS</b>				
Ref. Catastr.	36050A03800300	Políg.	038	Parc.	00300	



Sistema de coordenadas U.T.M. 29N Datum ETRS1989.

Escala 1:700



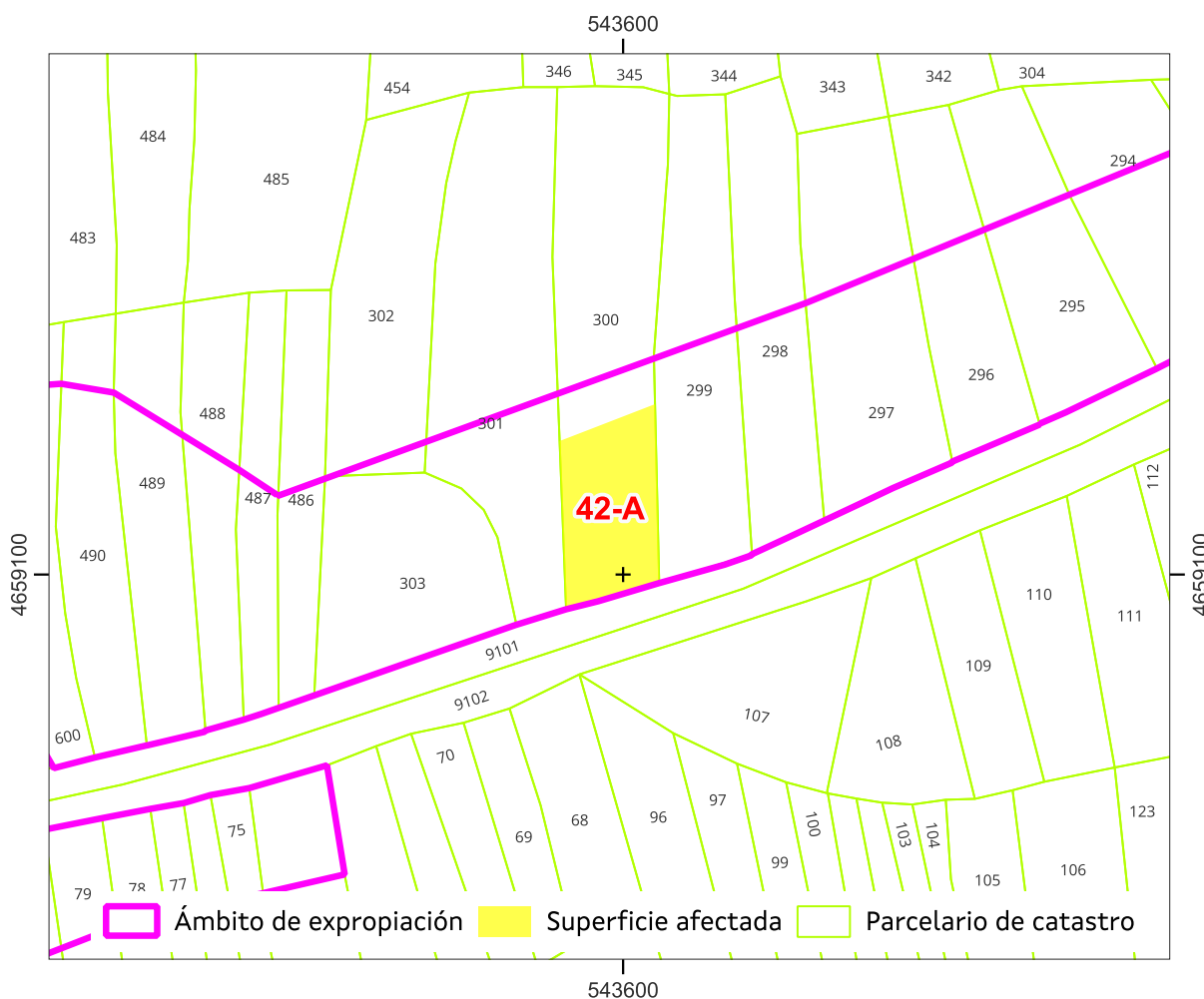
APARTADERO FERROVIARIO EN LA PLATAFORMA LOGÍSTICO-INDUSTRIAL SALVATERRA DE MIÑO AS NEVES

ESTADO: Aprobación inicial



**APARTADERO FERROVIARIO EN LA PLATAFORMA LOGÍSTICO-INDUSTRIAL  
SALVATERRA DE MIÑO AS NEVES**

<b>Nº ORDE</b>	<b>3/4</b>	<b>PLANO FICHA CATASTRAL</b>			
<b>42-A</b>	<b>DATOS CATASTRAIS</b>				
Ref. Catastr.	36050A03800300	Políg.	038	Parc.	00300



Sistema de coordenadas U.T.M. 29 Norte Datum ETRS 1989.

Escala 1:700

Referencia do gml:

Administración expropiante: Instituto Galego da Vivenda e Solo

Beneficiario da expropiación: Puerto de Vigo

Data: xuño 2024

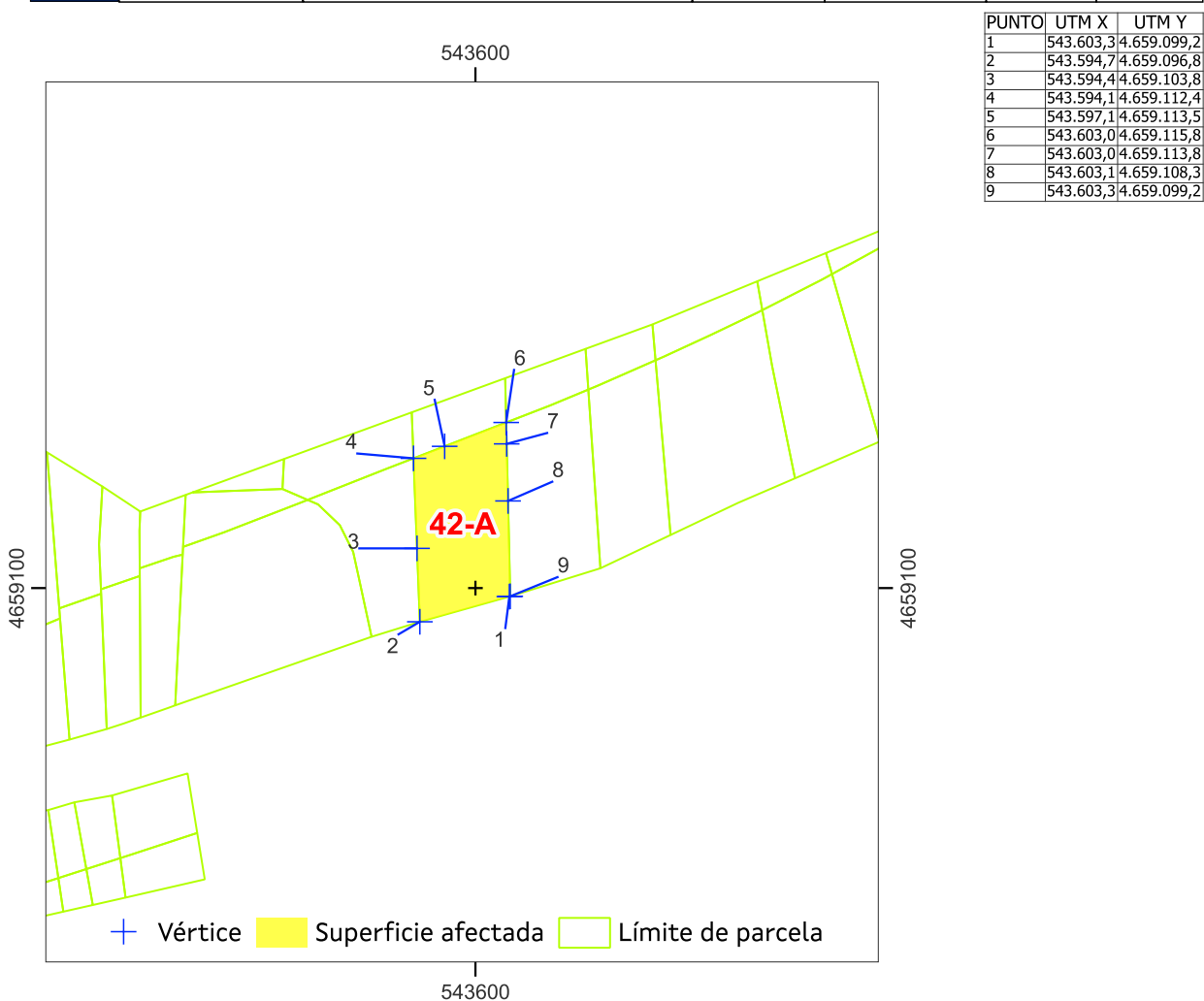
APARTADERO FERROVIARIO EN LA PLATAFORMA LOGÍSTICO-INDUSTRIAL SALVATERRA DE MIÑO AS NEVES

ESTADO: Aprobación inicial



**APARTADERO FERROVIARIO EN LA PLATAFORMA LOGÍSTICO-INDUSTRIAL  
SALVATERRA DE MIÑO AS NEVES**

<b>Nº ORDE</b>	<b>4/4</b>	<b>PLANO INDIVIDUAL PARCELA</b>			
<b>42-A</b>	<b>DATOS CATASTRAIS</b>				
Ref. Catastr.	36050A03800300	Políg.	038	Parc.	00300



Sistema de coordenadas U.T.M. 29 Norte Datum ETRS 1989. Escala 1:700

Superficie afectada: 142

Data: xuño 2024

APARTADERO FERROVIARIO EN LA PLATAFORMA LOGÍSTICO-INDUSTRIAL SALVATERRA DE MIÑO AS NEVES

ESTADO: Aprobación inicial





**APARTADERO FERROVIARIO EN LA PLATAFORMA LOGÍSTICO-INDUSTRIAL  
SALVATERRA DE MIÑO AS NEVES**

<b>Nº ORDE</b>	<b>1/4</b>	<b>FICHA DE DATOS</b>			
<b>43</b>	DATOS CATASTRAIS				
Ref. Catastr.	36050A03800299	Políg.	038	Parc.	00299

DATOS DE TITULARES					
Nome	PEREZ CRUCES, PASTORA	DNI	***6737**	%	100,00
Enderezo					Tlf.
OUTROS TITULARES					
Titular 2		DNI		%	
Titular 3		DNI		%	
Titular 4		DNI		%	
Titular 5		DNI		%	

DATOS REXISTRAIS						
Rexistro		Finca		Tomo		Sección
Libro		Folio		Inscripción		Cargas

DATOS CATASTRAIS			
Superficie	317	Valor Catastral	56,4 €
Referencia ficheiro gml			Calif. Urbaníst. S.N.U.ESP.PROT-FERROCARRIL

CARACTERÍSTICAS DA FINCA		
Aproveitamento actual	MONTE	Forma e configuración

DATOS CARACTERÍSTICOS DO TIPO DE OCUPACIÓN				
Tipo de afección (Total/Parcial)	Superficie orixinal (m²)	Superficie expropiada (m²)	Servidume (m²)	Ocupación temporal (m²)
PARCIAL	317	32		

LINDEIROS				
PARCELA ORIXINAL			PARCELA EXPROPIADA	
Norte	36050A03800344		Norte	36050A03800299
Sur	36050A03709101		Sur	36050A03800299
Leste	36050A03800298		Leste	36050A03800298
Oeste	36050A03800300		Oeste	36050A03800300

BENS AFECTADOS			
Descrición	Medicións	Descrición	Medicións
M2.S.N.U.ESP.PROT-FERROCARRIL-MONTE	32		
M2.ARBOREDO (MIXTO)	32		

APARTADERO FERROVIARIO EN LA PLATAFORMA LOGÍSTICO-INDUSTRIAL SALVATERRA DE MIÑO AS NEVES  
ESTADO: Aprobación inicial







**APARTADERO FERROVIARIO EN LA PLATAFORMA LOGÍSTICO-INDUSTRIAL SALVATERRA DE MIÑO AS NEVES**

<b>Nº ORDE</b>	<b>2/4</b>	<b>ORTOFOTO E FOTOGRAFÍAS</b>				
	<b>43</b>	<b>DATOS CATASTRAIS</b>				
	Ref. Catastr.	36050A03800299	Políg.	038	Parc.	00299



Sistema de coordenadas U.T.M. 29N Datum ETRS1989.

Escala 1:700



APARTADERO FERROVIARIO EN LA PLATAFORMA LOGÍSTICO-INDUSTRIAL SALVATERRA DE MIÑO AS NEVES

ESTADO: Aprobación inicial

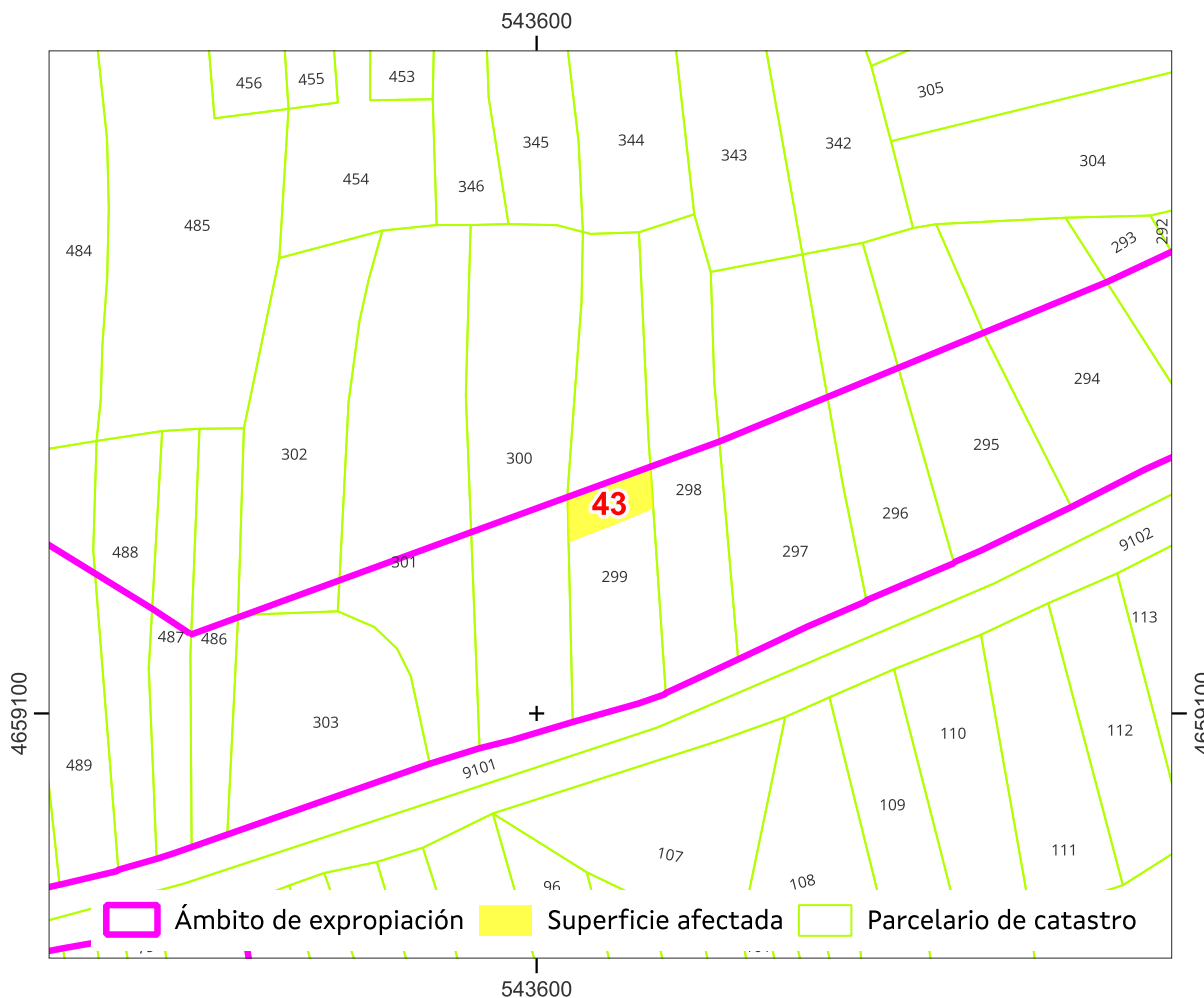






**APARTADERO FERROVIARIO EN LA PLATAFORMA LOGÍSTICO-INDUSTRIAL  
SALVATERRA DE MIÑO AS NEVES**

<b>Nº ORDE</b>	<b>3/4</b>	<b>PLANO FICHA CATASTRAL</b>				
	<b>43</b>	<b>DATOS CATASTRAIS</b>				
	Ref. Catastr.	36050A03800299	Políg.	038	Parc.	00299



Sistema de coordenadas U.T.M. 29 Norte Datum ETRS 1989.

Escala 1:700

Referencia do gml:

Administración expropiante: Instituto Galego da Vivenda e Solo

Beneficiario da expropiación: Puerto de Vigo

Data: xuño 2024

APARTADERO FERROVIARIO EN LA PLATAFORMA LOGÍSTICO-INDUSTRIAL SALVATERRA DE MIÑO AS NEVES

ESTADO: Aprobación inicial

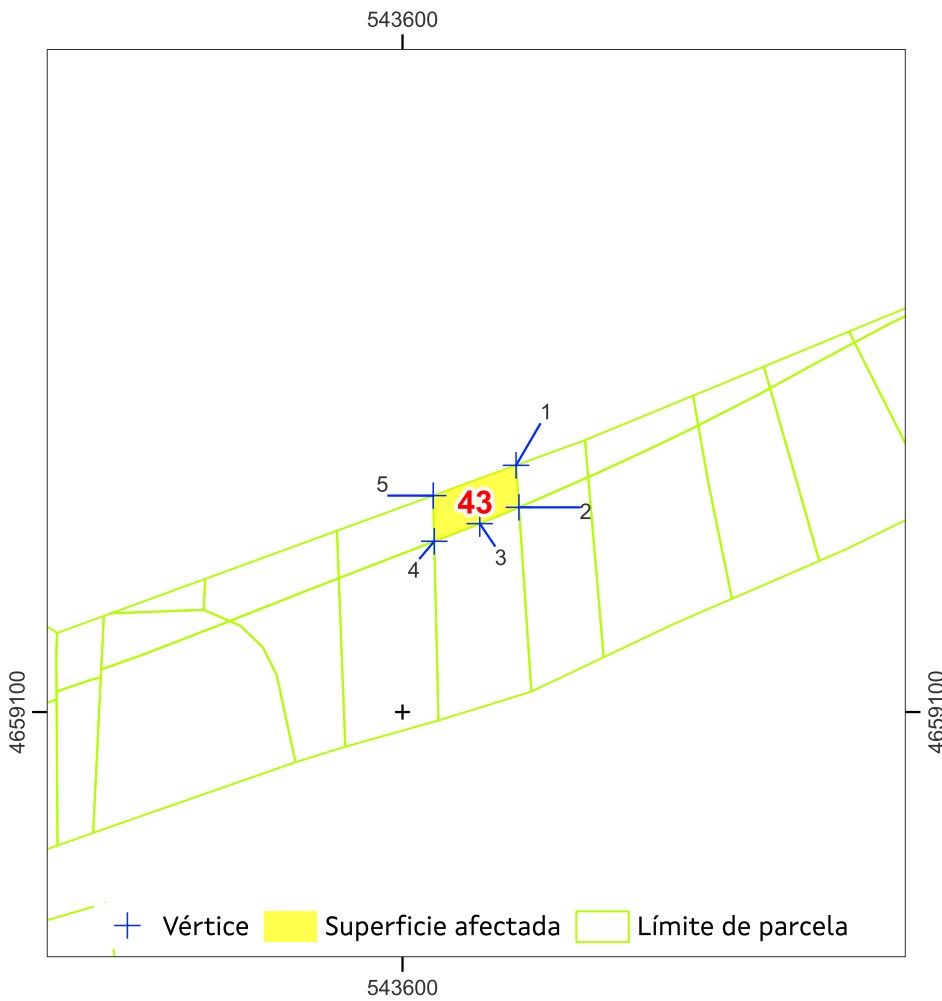




**APARTADERO FERROVIARIO EN LA PLATAFORMA LOGÍSTICO-INDUSTRIAL  
SALVATERRA DE MIÑO AS NEVES**

<b>Nº ORDE</b>	<b>4/4</b>	<b>PLANO INDIVIDUAL PARCELA</b>			
<b>43</b>	<b>DATOS CATASTRAIS</b>				
Ref. Catastr.	36050A03800299	Políg.	038	Parc.	00299

PUNTO	UTM X	UTM Y
1	543.610,5	4.659.122,9
2	543.610,8	4.659.119,0
3	543.607,2	4.659.117,5
4	543.603,0	4.659.115,8
5	543.602,9	4.659.120,1



Sistema de coordenadas U.T.M. 29 Norte Datum ETRS 1989.    Escala 1:700

Superficie afectada: 32

Data: xuño 2024

APARTADERO FERROVIARIO EN LA PLATAFORMA LOGÍSTICO-INDUSTRIAL SALVATERRA DE MIÑO AS NEVES

ESTADO: Aprobación inicial





**APARTADERO FERROVIARIO EN LA PLATAFORMA LOGÍSTICO-INDUSTRIAL  
SALVATERRA DE MIÑO AS NEVES**

<b>Nº ORDE</b>	<b>1/4</b>	<b>FICHA DE DATOS</b>			
<b>43-A</b>	<b>DATOS CATASTRAIS</b>				
Ref. Catastr.	36050A03800299	Políg.	038	Parc.	00299

<b>DATOS DE TITULARES</b>					
Nome	ADMINISTRADOR INFRAEST. FERROV	DNI	****1660*	%	100,00
Enderezo				Tlf.	
<b>OUTROS TITULARES</b>					
Titular 2		DNI		%	
Titular 3		DNI		%	
Titular 4		DNI		%	
Titular 5		DNI		%	

<b>DATOS REXISTRAS</b>						
Rexistro		Finca		Tomo		Sección
Libro		Folio		Inscripción		Cargas

<b>DATOS CATASTRAIS</b>					
Superficie	141	Valor Catastral		Calif. Urbaníst.	S.N.U.ESP.PROT-FERROCARRIL/CAUC.Y ARROYOS
Referencia ficheiro gml					

<b>CARACTERÍSTICAS DA FINCA</b>		
Aproveitamento actual	MONTE	Forma e configuración

<b>DATOS CARACTERÍSTICOS DO TIPO DE OCUPACIÓN</b>				
Tipo de afección (Total/Parcial)	Superficie orixinal (m²)	Superficie expropiada (m²)	Servidume (m²)	Ocupación temporal (m²)
TOTAL	141	141		

<b>LINDEIROS</b>				
PARCELA ORIXINAL			PARCELA EXPROPIADA	
Norte	36050A03800344		Norte	36050A03800299
Sur	36050A03709101		Sur	36050A03709101
Leste	36050A03800298		Leste	36050A03800298
Oeste	36050A03800300		Oeste	36050A03800300

<b>BENS AFECTADOS</b>			
Descrición	Medicións	Descrición	Medicións
M2.S.N.U.ESP.PROT-FERROCARRIL/CAUC.Y ARROYOS-MONTE	141		
M2.ARBOREDO (MIXTO)	141		

APARTADERO FERROVIARIO EN LA PLATAFORMA LOGÍSTICO-INDUSTRIAL SALVATERRA DE MIÑO AS NEVES

ESTADO: Aprobación inicial





**APARTADERO FERROVIARIO EN LA PLATAFORMA LOGÍSTICO-INDUSTRIAL  
SALVATERRA DE MIÑO AS NEVES**

<b>Nº ORDE</b>	<b>2/4</b>	<b>ORTOFOTO E FOTOGRAFÍAS</b>				
<b>43-A</b>	<b>DATOS CATASTRAIS</b>					
Ref. Catastr.	36050A03800299	Políg.	038	Parc.	00299	



Sistema de coordenadas U.T.M. 29N Datum ETRS1989.

Escala 1:700



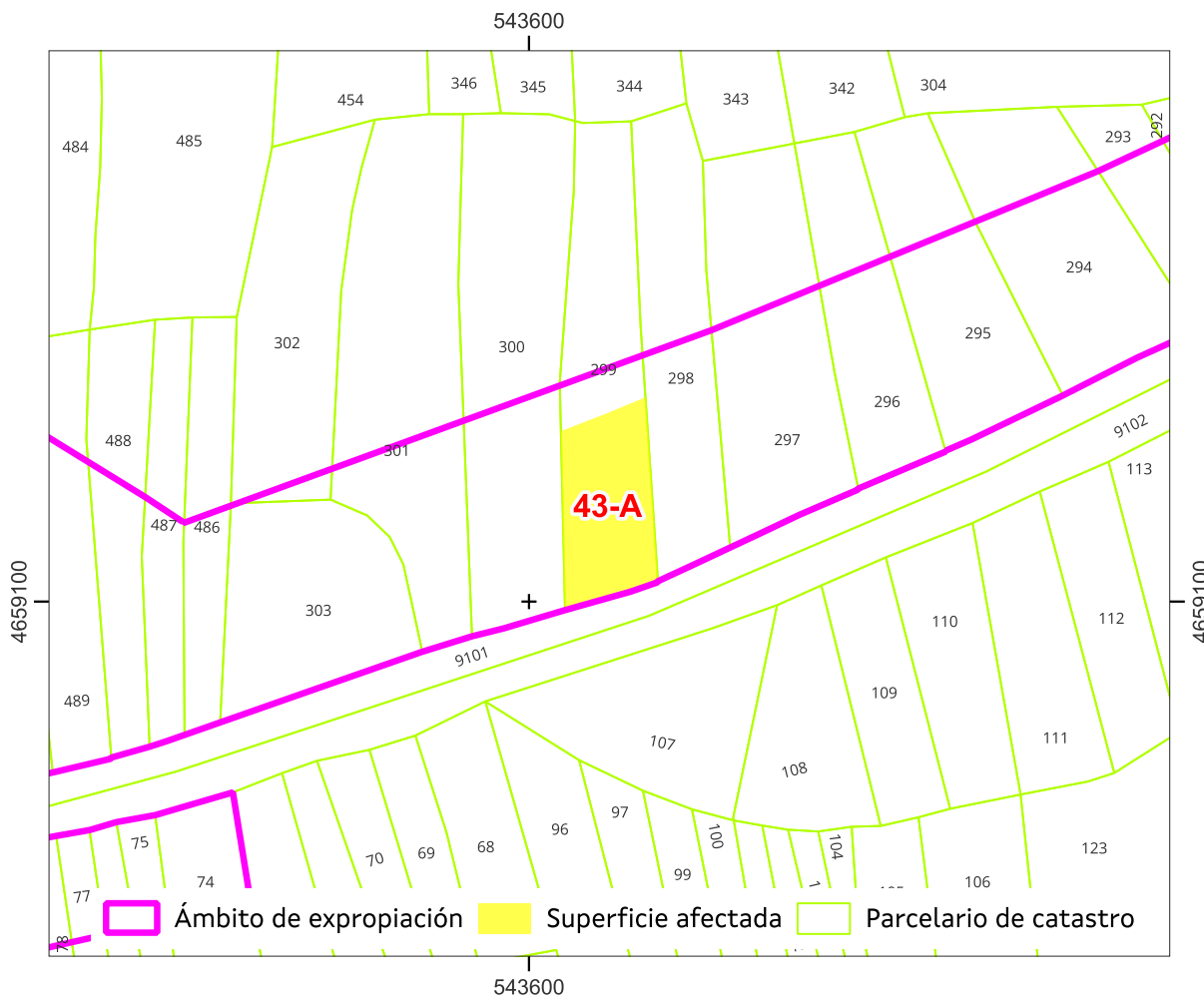
APARTADERO FERROVIARIO EN LA PLATAFORMA LOGÍSTICO-INDUSTRIAL SALVATERRA DE MIÑO AS NEVES

ESTADO: Aprobación inicial



**APARTADERO FERROVIARIO EN LA PLATAFORMA LOGÍSTICO-INDUSTRIAL SALVATERRA DE MIÑO AS NEVES**

<b>Nº ORDE</b>	<b>3/4</b>	<b>PLANO FICHA CATASTRAL</b>			
<b>43-A</b>	<b>DATOS CATASTRAIS</b>				
Ref. Catastr.	36050A03800299	Políg.	038	Parc.	00299



Sistema de coordenadas U.T.M. 29 Norte Datum ETRS 1989. Escala 1:700

Referencia do gml:  
 Administración expropiante: Instituto Galego da Vivenda e Solo  
 Beneficiario da expropiación: Puerto de Vigo  
 Data: xuño 2024

APARTADERO FERROVIARIO EN LA PLATAFORMA LOGÍSTICO-INDUSTRIAL SALVATERRA DE MIÑO AS NEVES  
 ESTADO: Aprobación inicial

CVE: Pe1zJvgzwy2  
 Verificación: <https://sede.xunta.gal/cve>

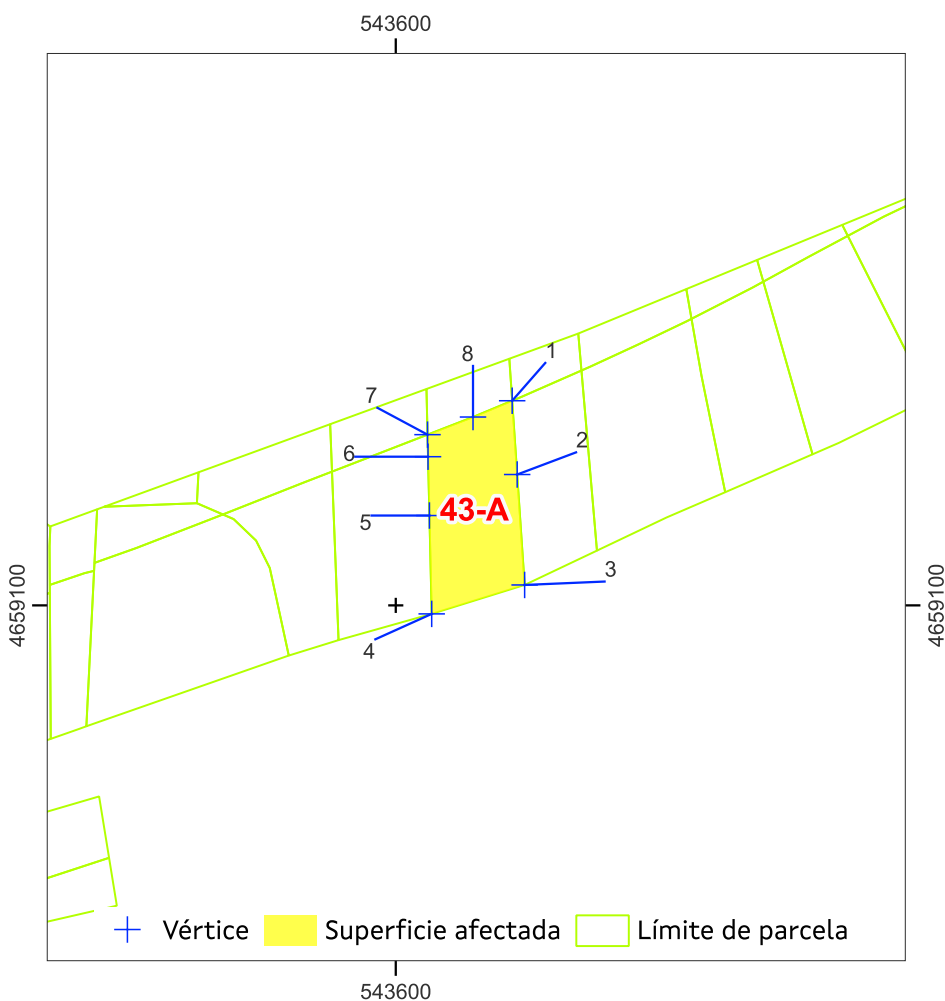




**APARTADERO FERROVIARIO EN LA PLATAFORMA LOGÍSTICO-INDUSTRIAL  
SALVATERRA DE MIÑO AS NEVES**

<b>Nº ORDE</b>	<b>4/4</b>	<b>PLANO INDIVIDUAL PARCELA</b>			
<b>43-A</b>	<b>DATOS CATASTRAIS</b>				
Ref. Catastr.	36050A03800299	Políg.	038	Parc.	00299

PUNTO	UTM X	UTM Y
1	543.610,8	4.659.119,0
2	543.611,3	4.659.112,1
3	543.611,9	4.659.101,9
4	543.603,3	4.659.099,2
5	543.603,1	4.659.108,3
6	543.603,0	4.659.113,8
7	543.603,0	4.659.115,8
8	543.607,2	4.659.117,5



Sistema de coordenadas U.T.M. 29 Norte Datum ETRS 1989.    Escala 1:700

Superficie afectada: 141

Data: xuño 2024

APARTADERO FERROVIARIO EN LA PLATAFORMA LOGÍSTICO-INDUSTRIAL SALVATERRA DE MIÑO AS NEVES

ESTADO: Aprobación inicial







**APARTADERO FERROVIARIO EN LA PLATAFORMA LOGÍSTICO-INDUSTRIAL  
SALVATERRA DE MIÑO AS NEVES**

<b>Nº ORDE</b>	<b>1/4</b>	<b>FICHA DE DATOS</b>				
<b>44</b>	<b>DATOS CATASTRAIS</b>					
	Ref. Catastr.	36050A03800298	Políg.	038	Parc.	00298

<b>DATOS DE TITULARES</b>						
Nome	REIJAS GIL, ROSA MARIA E 1 MAIS	DNI	***7363**	%	50,00	
Enderezo					Tlf.	
<b>OUTROS TITULARES</b>						
Titular 2	REIJAS GIL ATILANO	DNI	***7866**	%	50,00	
Titular 3		DNI		%		
Titular 4		DNI		%		
Titular 5		DNI		%		

<b>DATOS REXISTRAS</b>						
Rexistro		Finca		Tomo		Sección
Libro		Folio		Inscripción		Cargas

<b>DATOS CATASTRAIS</b>					
Superficie	274	Valor Catastral	48,8 €	Calif. Urbaníst.	S.N.U.ESP.PROT-FERROCARRIL
Referencia ficheiro gml					

<b>CARACTERÍSTICAS DA FINCA</b>		
Aproveitamento actual	MONTE	Forma e configuración

<b>DATOS CARACTERÍSTICOS DO TIPO DE OCUPACIÓN</b>				
Tipo de afección (Total/Parcial)	Superficie orixinal (m²)	Superficie expropiada (m²)	Servidume (m²)	Ocupación temporal (m²)
PARCIAL	274	24		
<b>LINDEIROS</b>				
PARCELA ORIXINAL			PARCELA EXPROPIADA	
Norte	36050A03800344	Norte	36050A03800298	
Sur	36050A03709101	Sur	36050A03800298	
Leste	36050A03800297	Leste	36050A03800297	
Oeste	36050A03800299	Oeste	36050A03800299	

<b>BENS AFECTADOS</b>			
Descrición	Medicións	Descrición	Medicións
M2.S.N.U.ESP.PROT-FERROCARRIL-MONTE	24		
M2.ARBOREDO (MIXTO)	24		

APARTADERO FERROVIARIO EN LA PLATAFORMA LOGÍSTICO-INDUSTRIAL SALVATERRA DE MIÑO AS NEVES

ESTADO: Aprobación inicial





**APARTADERO FERROVIARIO EN LA PLATAFORMA LOGÍSTICO-INDUSTRIAL SALVATERRA DE MIÑO AS NEVES**

<b>Nº ORDE</b>	<b>2/4</b>	<b>ORTOFOTO E FOTOGRAFÍAS</b>				
<b>44</b>	<b>DATOS CATASTRAIS</b>					
Ref. Catastr.	36050A03800298	Políg.	038	Parc.	00298	



Sistema de coordenadas U.T.M. 29N Datum ETRS1989.

Escala 1:700



APARTADERO FERROVIARIO EN LA PLATAFORMA LOGÍSTICO-INDUSTRIAL SALVATERRA DE MIÑO AS NEVES

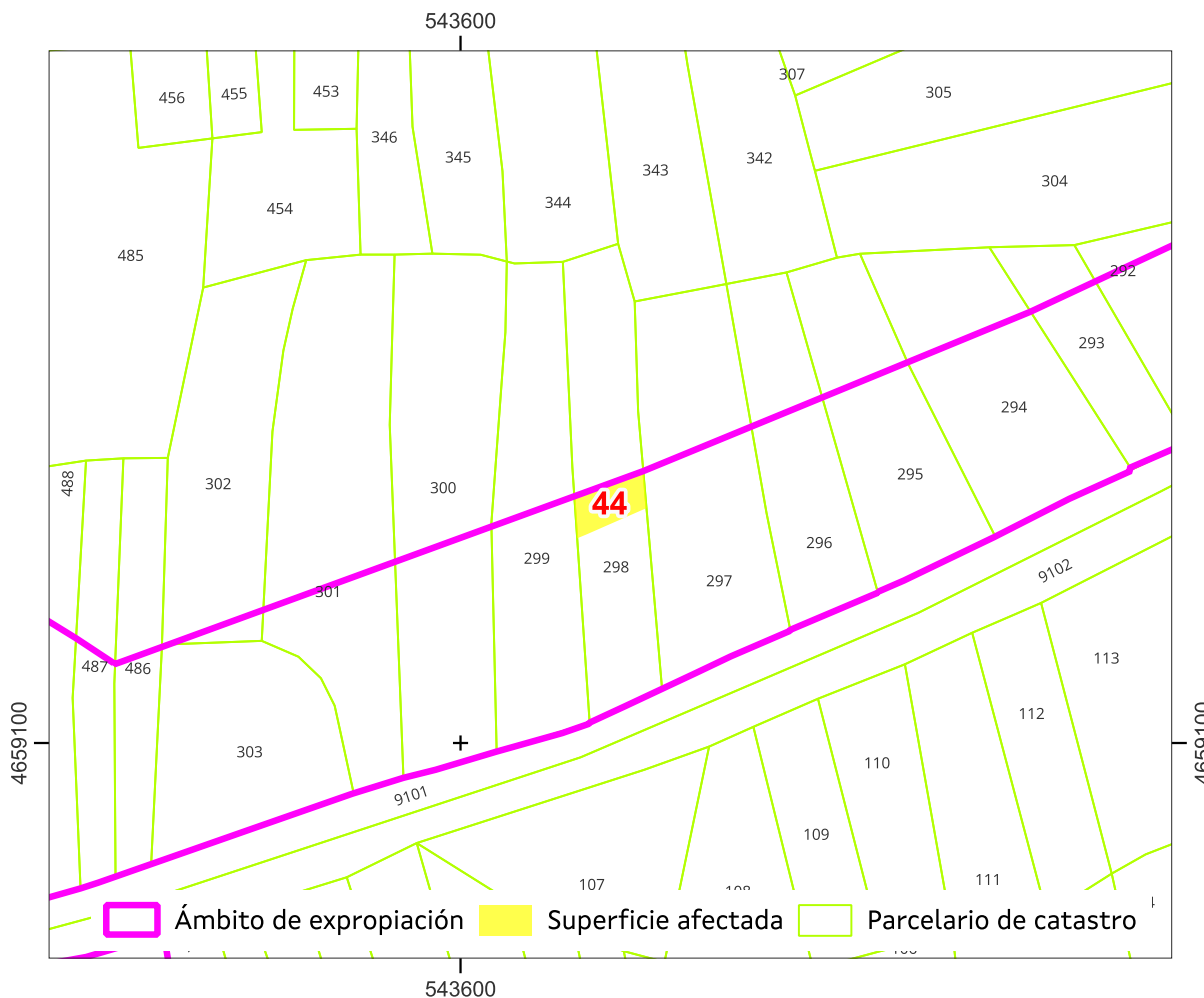
ESTADO: Aprobación inicial





**APARTADERO FERROVIARIO EN LA PLATAFORMA LOGÍSTICO-INDUSTRIAL  
SALVATERRA DE MIÑO AS NEVES**

<b>Nº ORDE</b>	<b>3/4</b>	<b>PLANO FICHA CATASTRAL</b>			
	<b>44</b>	<b>DATOS CATASTRAIS</b>			
	Ref. Catastr.	36050A03800298	Políg.	038	Parc. 00298



Sistema de coordenadas U.T.M. 29 Norte Datum ETRS 1989.

Escala 1:700

Referencia do gml:

Administración expropiante: Instituto Galego da Vivenda e Solo

Beneficiario da expropiación: Puerto de Vigo

Data: xuño 2024

APARTADERO FERROVIARIO EN LA PLATAFORMA LOGÍSTICO-INDUSTRIAL SALVATERRA DE MIÑO AS NEVES

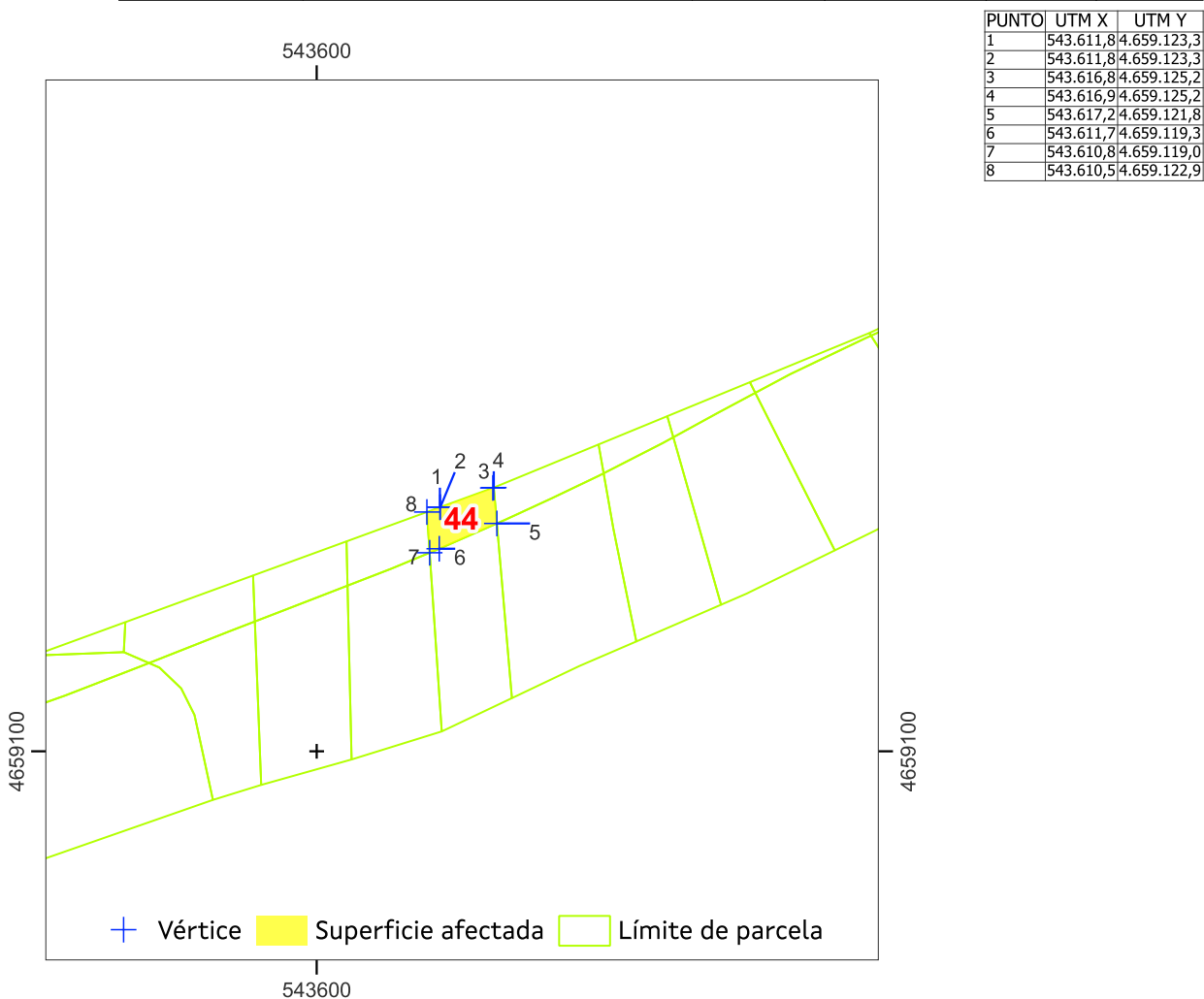
ESTADO: Aprobación inicial





**APARTADERO FERROVIARIO EN LA PLATAFORMA LOGÍSTICO-INDUSTRIAL  
SALVATERRA DE MIÑO AS NEVES**

<b>Nº ORDE</b>	<b>4/4</b>	<b>PLANO INDIVIDUAL PARCELA</b>			
<b>44</b>	<b>DATOS CATASTRAIS</b>				
Ref. Catastr.	36050A03800298	Políg.	038	Parc.	00298



Sistema de coordenadas U.T.M. 29 Norte Datum ETRS 1989.    Escala 1:700

Superficie afectada: 24

Data: xuño 2024

APARTADERO FERROVIARIO EN LA PLATAFORMA LOGÍSTICO-INDUSTRIAL SALVATERRA DE MIÑO AS NEVES

ESTADO: Aprobación inicial





**APARTADERO FERROVIARIO EN LA PLATAFORMA LOGÍSTICO-INDUSTRIAL  
SALVATERRA DE MIÑO AS NEVES**

<b>Nº ORDE</b>	<b>1/4</b>	<b>FICHA DE DATOS</b>				
<b>44-A</b>	DATOS CATASTRAIS					
Ref. Catastr.	36050A03800298	Políg.	038	Parc.	00298	

DATOS DE TITULARES					
Nome	ADMINISTRADOR INFRAEST. FERROV	DNI	****1660*	%	100,00
Enderezo					Tlf.
OUTROS TITULARES					
Titular 2		DNI		%	
Titular 3		DNI		%	
Titular 4		DNI		%	
Titular 5		DNI		%	

DATOS REXISTRAS						
Rexistro		Finca		Tomo		Sección
Libro		Folio		Inscripción		Cargas

DATOS CATASTRAIS					
Superficie	114	Valor Catastral		Calif. Urbaníst.	S.N.U.ESP.PROT-FERROCARRIL/CAUC.Y ARROYOS
Referencia ficheiro gml					

CARACTERÍSTICAS DA FINCA		
Aproveitamento actual	MONTE	Forma e configuración

DATOS CARACTERÍSTICOS DO TIPO DE OCUPACIÓN				
Tipo de afección (Total/Parcial)	Superficie orixinal (m²)	Superficie expropiada (m²)	Servidume (m²)	Ocupación temporal (m²)
TOTAL	114	114		

LINDEIROS				
PARCELA ORIXINAL			PARCELA EXPROPIADA	
Norte	36050A03800344		Norte	36050A03800298
Sur	36050A03709101		Sur	36050A03709101
Leste	36050A03800297		Leste	36050A03800297
Oeste	36050A03800299		Oeste	36050A03800299

BENS AFECTADOS			
Descrición	Medicións	Descrición	Medicións
M2.S.N.U.ESP.PROT-FERROCARRIL/CAUC.Y ARROYOS-MONTE	114		
M2.ARBOREDO (MIXTO)	114		

APARTADERO FERROVIARIO EN LA PLATAFORMA LOGÍSTICO-INDUSTRIAL SALVATERRA DE MIÑO AS NEVES

ESTADO: Aprobación inicial







**APARTADERO FERROVIARIO EN LA PLATAFORMA LOGÍSTICO-INDUSTRIAL SALVATERRA DE MIÑO AS NEVES**

<b>Nº ORDE</b>	<b>2/4</b>	<b>ORTOFOTO E FOTOGRAFÍAS</b>				
	<b>44-A</b>	<b>DATOS CATASTRAIS</b>				
Ref. Catastr.	36050A03800298	Políg.	038	Parc.	00298	



Sistema de coordenadas U.T.M. 29N Datum ETRS1989.

Escala 1:700



APARTADERO FERROVIARIO EN LA PLATAFORMA LOGÍSTICO-INDUSTRIAL SALVATERRA DE MIÑO AS NEVES

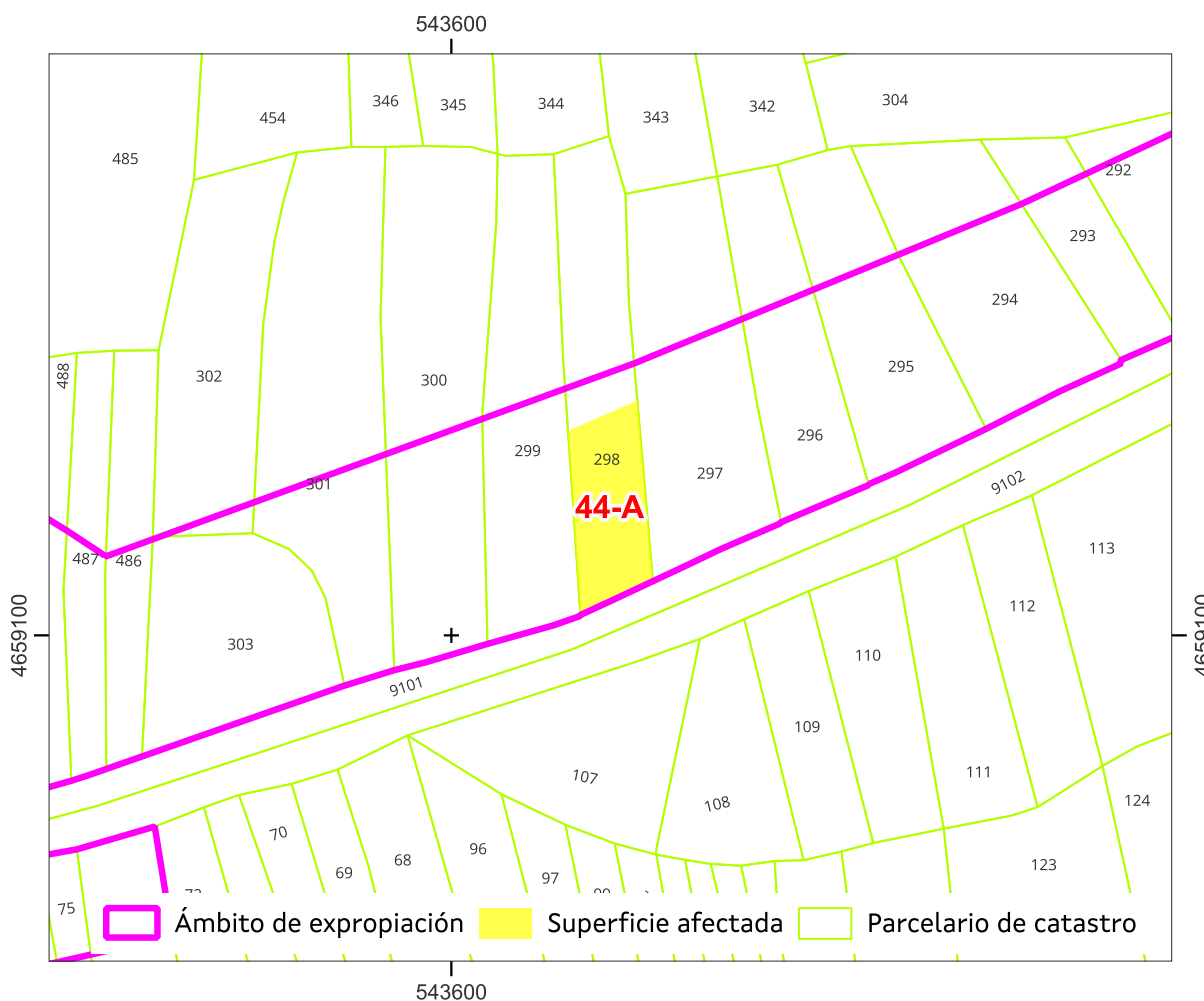
ESTADO: Aprobación inicial





**APARTADERO FERROVIARIO EN LA PLATAFORMA LOGÍSTICO-INDUSTRIAL  
SALVATERRA DE MIÑO AS NEVES**

<b>Nº ORDE</b>	<b>3/4</b>	<b>PLANO FICHA CATASTRAL</b>			
<b>44-A</b>	<b>DATOS CATASTRAIS</b>				
Ref. Catastr.	36050A03800298	Políg.	038	Parc.	00298



Sistema de coordenadas U.T.M. 29 Norte Datum ETRS 1989.

Escala 1:700

Referencia do gml:

Administración expropiante: Instituto Galego da Vivenda e Solo

Beneficiario da expropiación: Puerto de Vigo

Data: xuño 2024

APARTADERO FERROVIARIO EN LA PLATAFORMA LOGÍSTICO-INDUSTRIAL SALVATERRA DE MIÑO AS NEVES

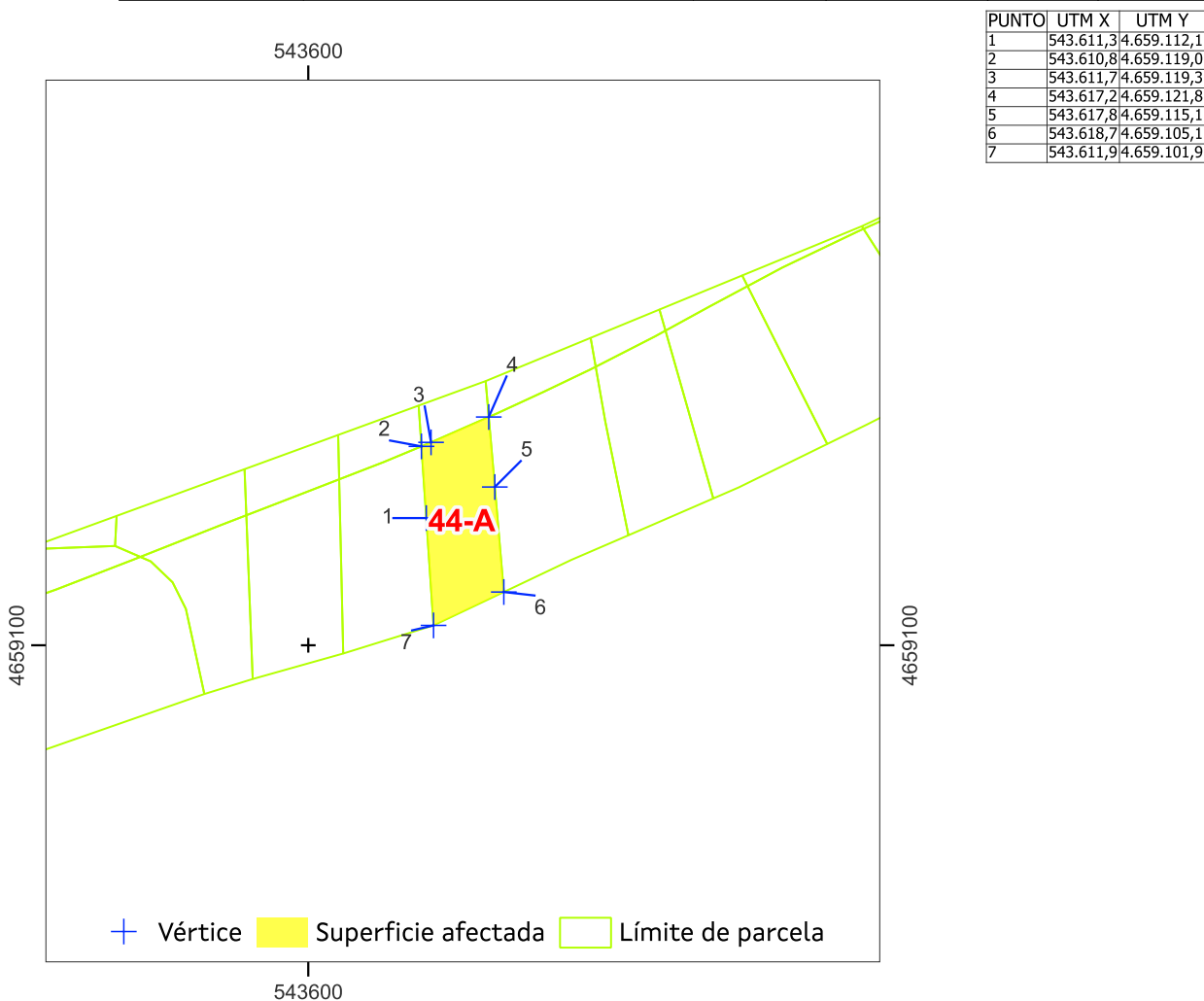
ESTADO: Aprobación inicial





**APARTADERO FERROVIARIO EN LA PLATAFORMA LOGÍSTICO-INDUSTRIAL  
SALVATERRA DE MIÑO AS NEVES**

<b>Nº ORDE</b>	<b>4/4</b>	<b>PLANO INDIVIDUAL PARCELA</b>			
<b>44-A</b>	<b>DATOS CATASTRAIS</b>				
Ref. Catastr.	36050A03800298	Políg.	038	Parc.	00298



Sistema de coordenadas U.T.M. 29 Norte Datum ETRS 1989.    Escala 1:700

Superficie afectada: 114

Data: xuño 2024

APARTADERO FERROVIARIO EN LA PLATAFORMA LOGÍSTICO-INDUSTRIAL SALVATERRA DE MIÑO AS NEVES

ESTADO: Aprobación inicial





**APARTADERO FERROVIARIO EN LA PLATAFORMA LOGÍSTICO-INDUSTRIAL  
SALVATERRA DE MIÑO AS NEVES**

<b>Nº ORDE</b>	<b>1/4</b>	<b>FICHA DE DATOS</b>				
<b>45</b>	<b>DATOS CATASTRAIS</b>					
Ref. Catastr.	36050A03800297	Políg.	038	Parc.	00297	

<b>DATOS DE TITULARES</b>					
Nome	SOTO CRUCES, VALENTINA	DNI	***8934**	%	100,00
Enderezo					Tlf.
<b>OUTROS TITULARES</b>					
Titular 2		DNI		%	
Titular 3		DNI		%	
Titular 4		DNI		%	
Titular 5		DNI		%	

<b>DATOS REXISTRAIS</b>						
Rexistro		Finca		Tomo		Sección
Libro		Folio		Inscripción		Cargas

<b>DATOS CATASTRAIS</b>					
Superficie	363	Valor Catastral	68,4 €	Calif. Urbaníst.	S.N.U.ESP.PROT-FERROCARRIL
Referencia ficheiro gml					

<b>CARACTERÍSTICAS DA FINCA</b>		
Aproveitamento actual	MONTE	Forma e configuración

<b>DATOS CARACTERÍSTICOS DO TIPO DE OCUPACIÓN</b>				
Tipo de afección (Total/Parcial)	Superficie orixinal (m²)	Superficie expropiada (m²)	Servidume (m²)	Ocupación temporal (m²)
PARCIAL	363	33		
<b>LINDEIROS</b>				
PARCELA ORIXINAL			PARCELA EXPROPIADA	
Norte	36050A03800343	Norte	36050A03800297	
Sur	36050A03709101	Sur	36050A03800297	
Leste	36050A03800296	Leste	36050A03800296	
Oeste	36050A03800298	Oeste	36050A03800298	

<b>BENS AFECTADOS</b>			
Descrición	Medicións	Descrición	Medicións
M2.S.N.U.ESP.PROT-FERROCARRIL-MONTE	33		
M2.ARBOREDO (MIXTO)	33		

APARTADERO FERROVIARIO EN LA PLATAFORMA LOGÍSTICO-INDUSTRIAL SALVATERRA DE MIÑO AS NEVES  
ESTADO: Aprobación inicial





**APARTADERO FERROVIARIO EN LA PLATAFORMA LOGÍSTICO-INDUSTRIAL SALVATERRA DE MIÑO AS NEVES**

<b>Nº ORDE</b>	<b>2/4</b>	<b>ORTOFOTO E FOTOGRAFÍAS</b>				
	<b>45</b>	<b>DATOS CATASTRAIS</b>				
	Ref. Catastr.	36050A03800297	Políg.	038	Parc.	00297



Sistema de coordenadas U.T.M. 29N Datum ETRS1989.

Escala 1:700



APARTADERO FERROVIARIO EN LA PLATAFORMA LOGÍSTICO-INDUSTRIAL SALVATERRA DE MIÑO AS NEVES

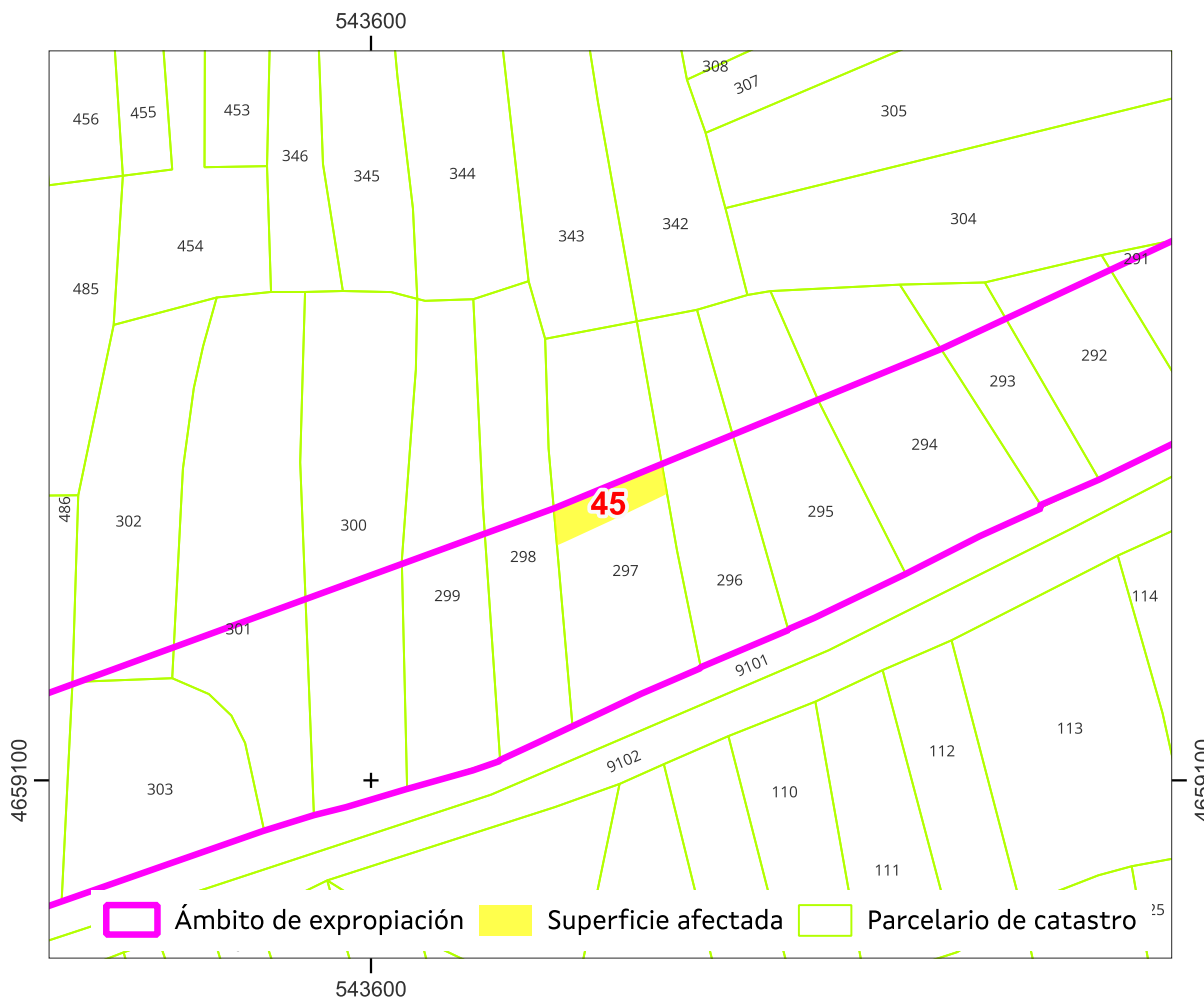
ESTADO: Aprobación inicial





**APARTADERO FERROVIARIO EN LA PLATAFORMA LOGÍSTICO-INDUSTRIAL  
SALVATERRA DE MIÑO AS NEVES**

<b>Nº ORDE</b>	<b>3/4</b>	<b>PLANO FICHA CATASTRAL</b>				
	<b>45</b>	<b>DATOS CATASTRAIS</b>				
	Ref. Catastr.	36050A03800297	Políg.	038	Parc.	00297



Sistema de coordenadas U.T.M. 29 Norte Datum ETRS 1989.

Escala 1:700

Referencia do gml:

Administración expropiante: Instituto Galego da Vivenda e Solo

Beneficiario da expropiación: Puerto de Vigo

Data: xuño 2024

APARTADERO FERROVIARIO EN LA PLATAFORMA LOGÍSTICO-INDUSTRIAL SALVATERRA DE MIÑO AS NEVES

ESTADO: Aprobación inicial

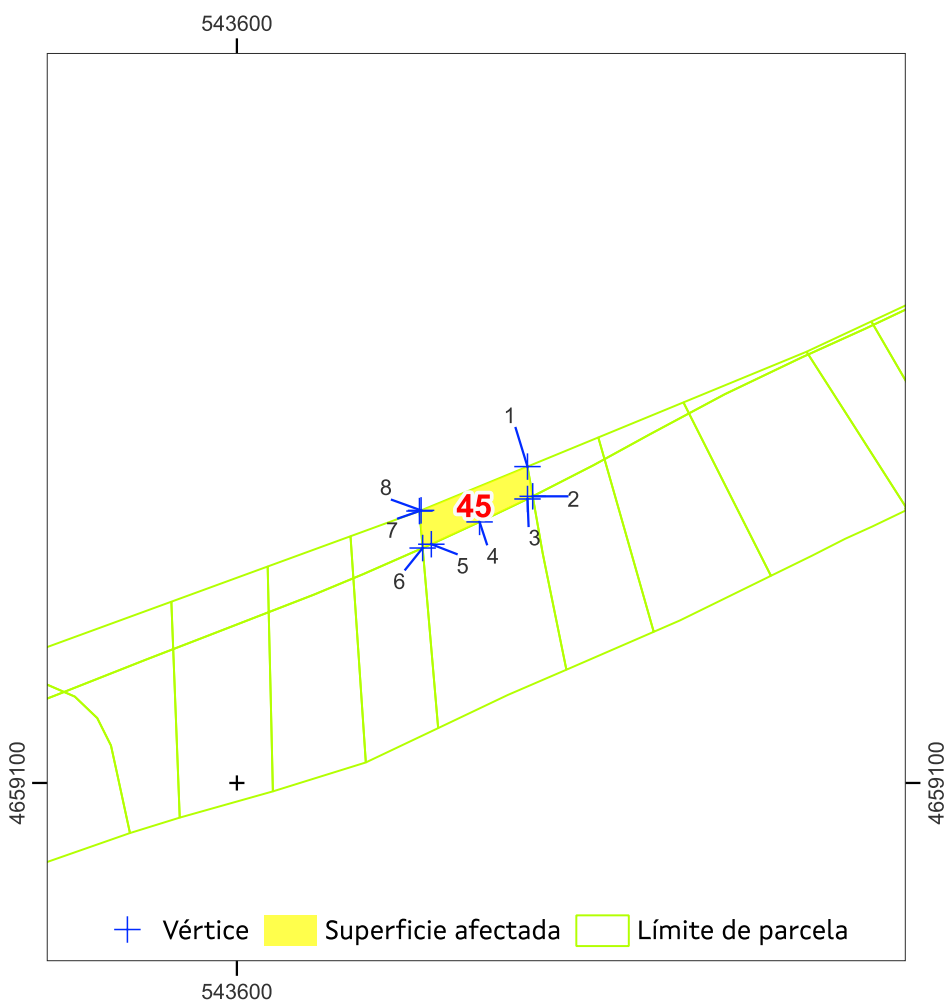




**APARTADERO FERROVIARIO EN LA PLATAFORMA LOGÍSTICO-INDUSTRIAL  
SALVATERRA DE MIÑO AS NEVES**

<b>Nº ORDE</b>	<b>4/4</b>	<b>PLANO INDIVIDUAL PARCELA</b>			
<b>45</b>	<b>DATOS CATASTRAIS</b>				
Ref. Catastr.	36050A03800297	Políg.	038	Parc.	00297

PUNTO	UTM X	UTM Y
1	543.626,9	4.659.129,3
2	543.627,4	4.659.126,6
3	543.626,9	4.659.126,3
4	543.622,5	4.659.124,2
5	543.618,0	4.659.122,1
6	543.617,2	4.659.121,8
7	543.616,9	4.659.125,2
8	543.617,1	4.659.125,3



Sistema de coordenadas U.T.M. 29 Norte Datum ETRS 1989.    Escala 1:700

Superficie afectada: 33

Data: xuño 2024

APARTADERO FERROVIARIO EN LA PLATAFORMA LOGÍSTICO-INDUSTRIAL SALVATERRA DE MIÑO AS NEVES

ESTADO: Aprobación inicial







**APARTADERO FERROVIARIO EN LA PLATAFORMA LOGÍSTICO-INDUSTRIAL  
SALVATERRA DE MIÑO AS NEVES**

<b>Nº ORDE</b>	<b>1/4</b>	<b>FICHA DE DATOS</b>				
<b>45-A</b>	DATOS CATASTRAIS					
Ref. Catastr.	36050A03800297	Políg.	038	Parc.	00297	

DATOS DE TITULARES					
Nome	ADMINISTRADOR INFRAEST. FERROV	DNI	****1660*	%	100,00
Enderezo					Tlf.
OUTROS TITULARES					
Titular 2		DNI		%	
Titular 3		DNI		%	
Titular 4		DNI		%	
Titular 5		DNI		%	

DATOS REXISTRAS						
Rexistro		Finca		Tomo		Sección
Libro		Folio		Inscripción		Cargas

DATOS CATASTRAIS					
Superficie	190	Valor Catastral		Calif. Urbaníst.	S.N.U.ESP.PROT-FERROCARRIL/CAUC.Y ARROYOS
Referencia ficheiro gml					

CARACTERÍSTICAS DA FINCA		
Aproveitamento actual	MONTE	Forma e configuración

DATOS CARACTERÍSTICOS DO TIPO DE OCUPACIÓN				
Tipo de afección (Total/Parcial)	Superficie orixinal (m²)	Superficie expropiada (m²)	Servidume (m²)	Ocupación temporal (m²)
TOTAL	190	190		

LINDEIROS				
PARCELA ORIXINAL			PARCELA EXPROPIADA	
Norte	36050A03800343		Norte	36050A03800297
Sur	36050A03709101		Sur	36050A03709101
Leste	36050A03800296		Leste	36050A03800296
Oeste	36050A03800298		Oeste	36050A03800298

BENS AFECTADOS			
Descrición	Medicións	Descrición	Medicións
M2.S.N.U.ESP.PROT-FERROCARRIL/CAUC.Y ARROYOS-MONTE	190		
M2.ARBOREDO (MIXTO)	190		

APARTADERO FERROVIARIO EN LA PLATAFORMA LOGÍSTICO-INDUSTRIAL SALVATERRA DE MIÑO AS NEVES

ESTADO: Aprobación inicial





**APARTADERO FERROVIARIO EN LA PLATAFORMA LOGÍSTICO-INDUSTRIAL SALVATERRA DE MIÑO AS NEVES**

<b>Nº ORDE</b>	<b>2/4</b>	<b>ORTOFOTO E FOTOGRAFÍAS</b>				
<b>45-A</b>	<b>DATOS CATASTRAIS</b>					
Ref. Catastr.	36050A03800297	Políg.	038	Parc.	00297	



Sistema de coordenadas U.T.M. 29N Datum ETRS1989.

Escala 1:700



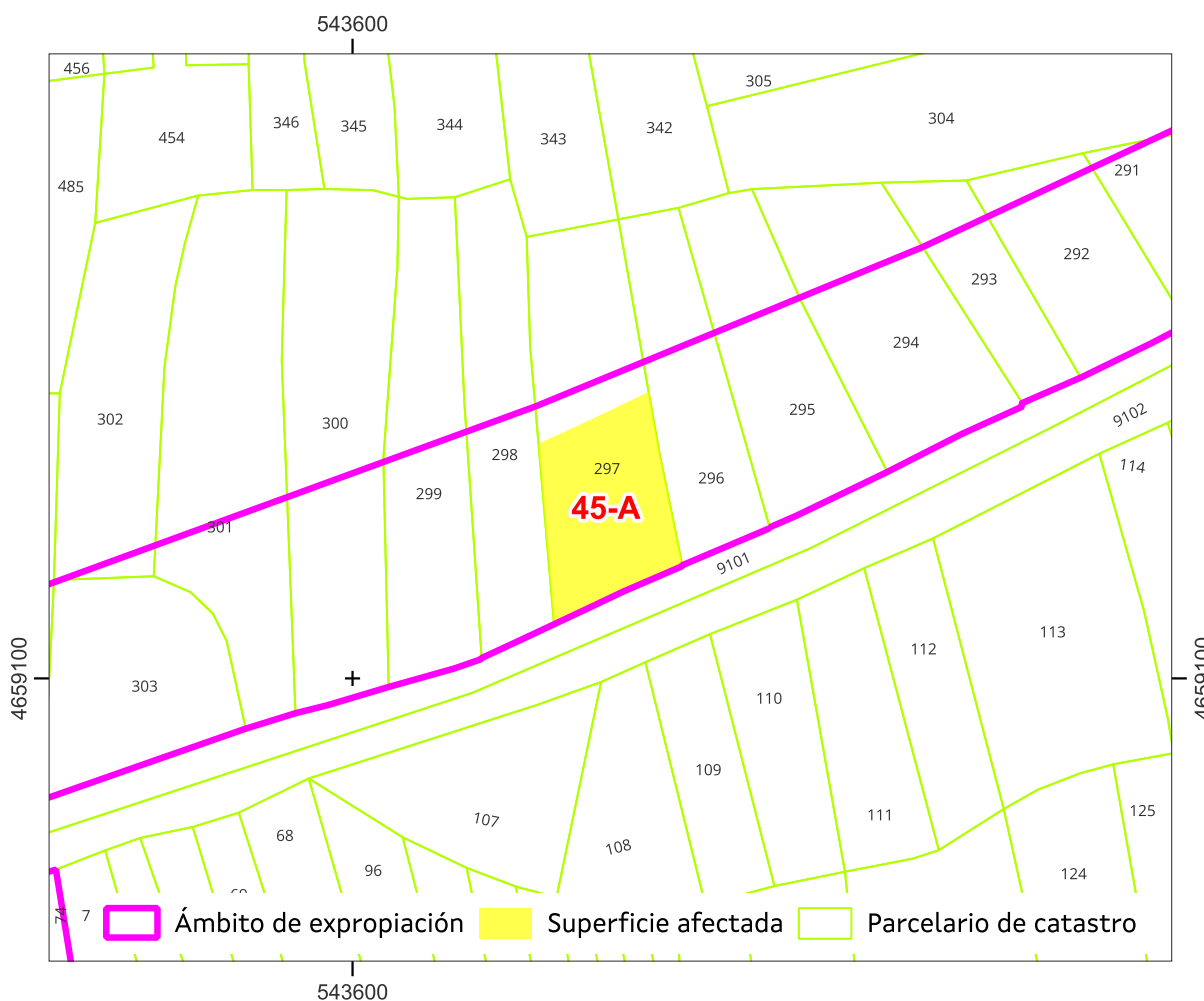
APARTADERO FERROVIARIO EN LA PLATAFORMA LOGÍSTICO-INDUSTRIAL SALVATERRA DE MIÑO AS NEVES

ESTADO: Aprobación inicial



**APARTADERO FERROVIARIO EN LA PLATAFORMA LOGÍSTICO-INDUSTRIAL  
SALVATERRA DE MIÑO AS NEVES**

<b>Nº ORDE</b>	<b>3/4</b>	<b>PLANO FICHA CATASTRAL</b>			
<b>45-A</b>	<b>DATOS CATASTRAIS</b>				
Ref. Catastr.	36050A03800297	Políg.	038	Parc.	00297



Sistema de coordenadas U.T.M. 29 Norte Datum ETRS 1989.

Escala 1:700

Referencia do gml:

Administración expropiante: Instituto Galego da Vivenda e Solo

Beneficiario da expropiación: Puerto de Vigo

Data: xuño 2024

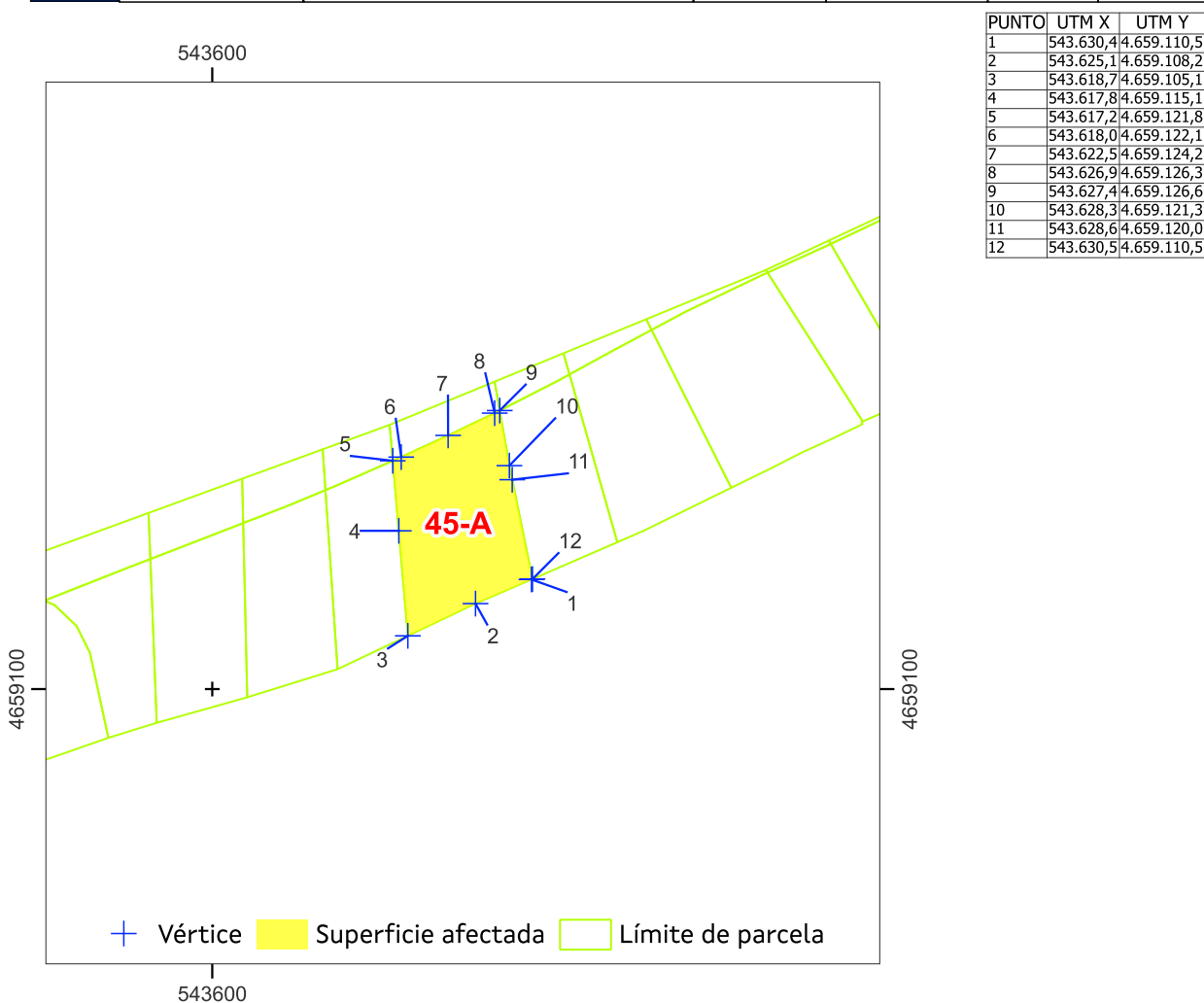
APARTADERO FERROVIARIO EN LA PLATAFORMA LOGÍSTICO-INDUSTRIAL SALVATERRA DE MIÑO AS NEVES

ESTADO: Aprobación inicial



**APARTADERO FERROVIARIO EN LA PLATAFORMA LOGÍSTICO-INDUSTRIAL  
SALVATERRA DE MIÑO AS NEVES**

<b>Nº ORDE</b>	<b>4/4</b>	<b>PLANO INDIVIDUAL PARCELA</b>			
<b>45-A</b>	<b>DATOS CATASTRAIS</b>				
Ref. Catastr.	36050A03800297	Políg.	038	Parc.	00297



Sistema de coordenadas U.T.M. 29 Norte Datum ETRS 1989.    Escala 1:700

Superficie afectada: 190

Data: xuño 2024

APARTADERO FERROVIARIO EN LA PLATAFORMA LOGÍSTICO-INDUSTRIAL SALVATERRA DE MIÑO AS NEVES

ESTADO: Aprobación inicial





**APARTADERO FERROVIARIO EN LA PLATAFORMA LOGÍSTICO-INDUSTRIAL  
SALVATERRA DE MIÑO AS NEVES**

<b>Nº ORDE</b>	<b>1/4</b>	<b>FICHA DE DATOS</b>				
<b>46</b>	DATOS CATASTRAIS					
Ref. Catastr.	36050A03800296	Políg.	038	Parc.	00296	

DATOS DE TITULARES					
Nome	REIJAS FRANCO, MANUEL	DNI	***8033**	%	100,00
Enderezo					Tlf.
OUTROS TITULARES					
Titular 2		DNI		%	
Titular 3		DNI		%	
Titular 4		DNI		%	
Titular 5		DNI		%	

DATOS REXISTRAIS						
Rexistro		Finca		Tomo		Sección
Libro		Folio		Inscripción		Cargas

DATOS CATASTRAIS					
Superficie	230	Valor Catastral	44,5 €	Calif. Urbaníst.	S.N.U.ESP.PROT-FERROCARRIL
Referencia ficheiro gml					

CARACTERÍSTICAS DA FINCA		
Aproveitamento actual	MONTE	Forma e configuración

DATOS CARACTERÍSTICOS DO TIPO DE OCUPACIÓN				
Tipo de afección (Total/Parcial)	Superficie orixinal (m²)	Superficie expropiada (m²)	Servidume (m²)	Ocupación temporal (m²)
PARCIAL	230	17		
LINDEIROS				
PARCELA ORIXINAL			PARCELA EXPROPIADA	
Norte	36050A03800342	Norte	36050A03800296	
Sur	36050A03709101	Sur	36050A03800296	
Leste	36050A03800295	Leste	36050A03800295	
Oeste	36050A03800297	Oeste	36050A03800297	

BENS AFECTADOS			
Descrición	Medicións	Descrición	Medicións
M2.S.N.U.ESP.PROT-FERROCARRIL-MONTE	17		
M2.ARBOREDO (MIXTO)	17		

APARTADERO FERROVIARIO EN LA PLATAFORMA LOGÍSTICO-INDUSTRIAL SALVATERRA DE MIÑO AS NEVES  
ESTADO: Aprobación inicial







**APARTADERO FERROVIARIO EN LA PLATAFORMA LOGÍSTICO-INDUSTRIAL SALVATERRA DE MIÑO AS NEVES**

<b>Nº ORDE</b>	<b>2/4</b>	<b>ORTOFOTO E FOTOGRAFÍAS</b>				
	<b>46</b>	<b>DATOS CATASTRAIS</b>				
	Ref. Catastr.	36050A03800296	Políg.	038	Parc.	00296



Sistema de coordenadas U.T.M. 29N Datum ETRS1989.

Escala 1:700



APARTADERO FERROVIARIO EN LA PLATAFORMA LOGÍSTICO-INDUSTRIAL SALVATERRA DE MIÑO AS NEVES

ESTADO: Aprobación inicial

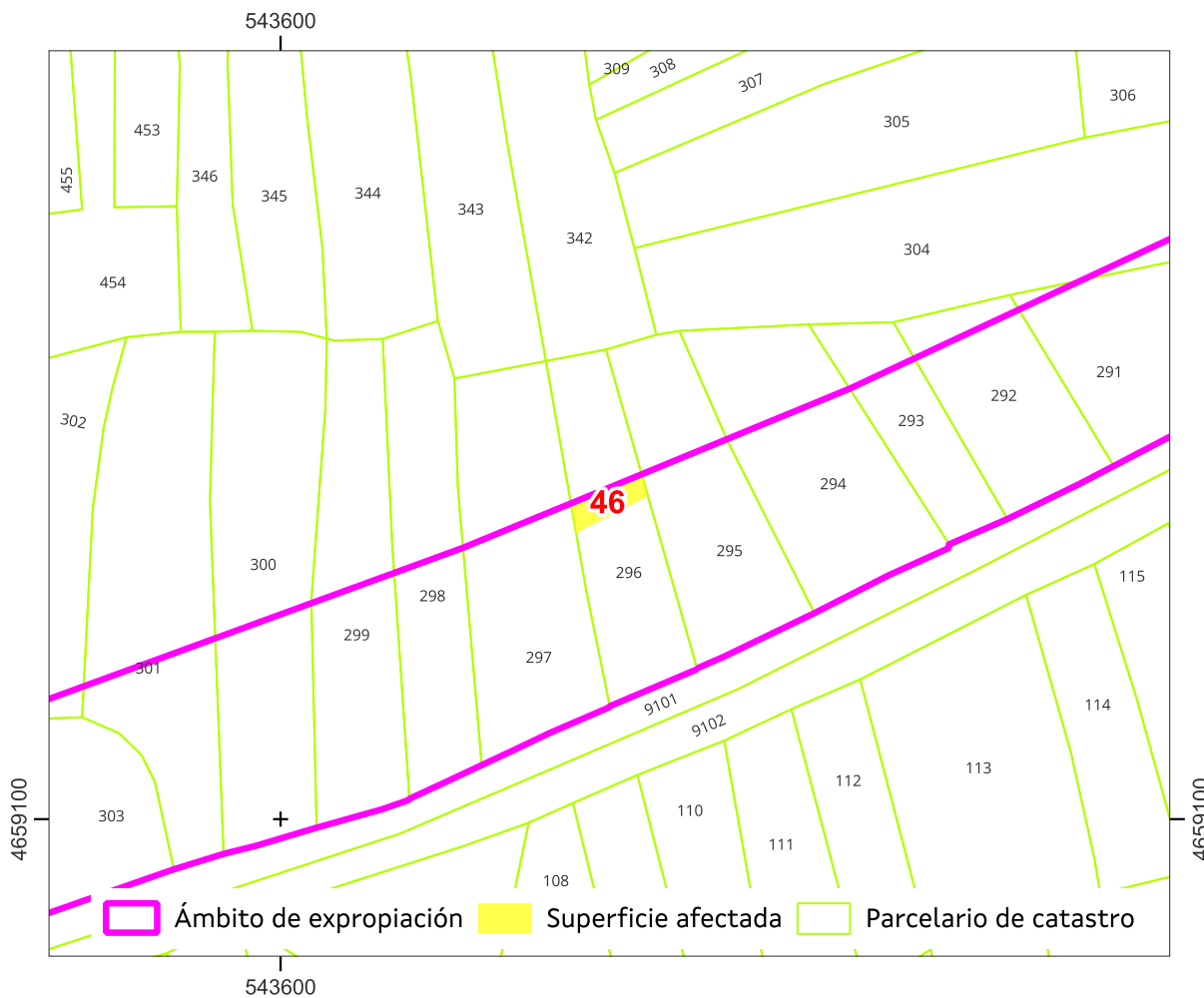






**APARTADERO FERROVIARIO EN LA PLATAFORMA LOGÍSTICO-INDUSTRIAL  
SALVATERRA DE MIÑO AS NEVES**

<b>Nº ORDE</b>	<b>3/4</b>	<b>PLANO FICHA CATASTRAL</b>				
	<b>46</b>	<b>DATOS CATASTRAIS</b>				
	Ref. Catastr.	36050A03800296	Políg.	038	Parc.	00296



Sistema de coordenadas U.T.M. 29 Norte Datum ETRS 1989.

Escala 1:700

Referencia do gml:

Administración expropiante: Instituto Galego da Vivenda e Solo

Beneficiario da expropiación: Puerto de Vigo

Data: xuño 2024

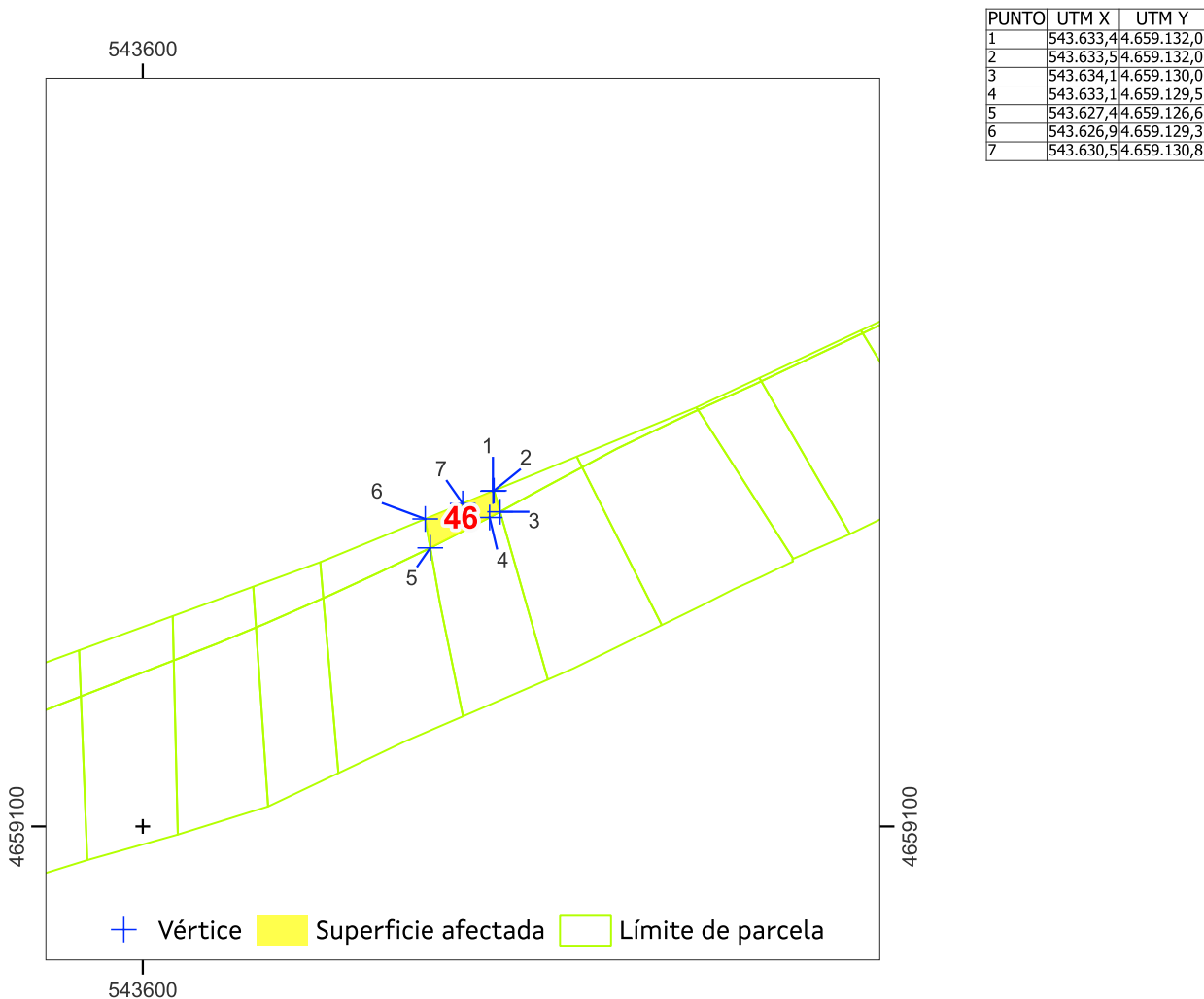
APARTADERO FERROVIARIO EN LA PLATAFORMA LOGÍSTICO-INDUSTRIAL SALVATERRA DE MIÑO AS NEVES

ESTADO: Aprobación inicial



**APARTADERO FERROVIARIO EN LA PLATAFORMA LOGÍSTICO-INDUSTRIAL SALVATERRA DE MIÑO AS NEVES**

<b>Nº ORDE</b>	<b>4/4</b>	<b>PLANO INDIVIDUAL PARCELA</b>			
<b>46</b>	<b>DATOS CATASTRAIS</b>				
Ref. Catastr.	36050A03800296	Políg.	038	Parc.	00296



Sistema de coordenadas U.T.M. 29 Norte Datum ETRS 1989. Escala 1:700

Superficie afectada: 17

Data: xuño 2024

APARTADERO FERROVIARIO EN LA PLATAFORMA LOGÍSTICO-INDUSTRIAL SALVATERRA DE MIÑO AS NEVES

ESTADO: Aprobación inicial





**APARTADERO FERROVIARIO EN LA PLATAFORMA LOGÍSTICO-INDUSTRIAL  
SALVATERRA DE MIÑO AS NEVES**

<b>Nº ORDE</b>	<b>1/4</b>	<b>FICHA DE DATOS</b>				
<b>46-A</b>	DATOS CATASTRAIS					
Ref. Catastr.	36050A03800296	Políg.	038	Parc.	00296	

DATOS DE TITULARES					
Nome	ADMINISTRADOR INFRAEST. FERROV	DNI	****1660*	%	100,00
Enderezo					Tlf.
OUTROS TITULARES					
Titular 2		DNI		%	
Titular 3		DNI		%	
Titular 4		DNI		%	
Titular 5		DNI		%	

DATOS REXISTRAIS						
Rexistro		Finca		Tomo		Sección
Libro		Folio		Inscripción		Cargas

DATOS CATASTRAIS					
Superficie	132	Valor Catastral		Calif. Urbaníst.	S.N.U.ESP.PROT-FERROCARRIL/CAUC.Y ARROYOS
Referencia ficheiro gml					

CARACTERÍSTICAS DA FINCA		
Aproveitamento actual	MONTE	Forma e configuración

DATOS CARACTERÍSTICOS DO TIPO DE OCUPACIÓN				
Tipo de afección (Total/Parcial)	Superficie orixinal (m²)	Superficie expropiada (m²)	Servidume (m²)	Ocupación temporal (m²)
TOTAL	132	132		

LINDEIROS				
PARCELA ORIXINAL			PARCELA EXPROPIADA	
Norte	36050A03800342		Norte	36050A03800296
Sur	36050A03709101		Sur	36050A03709101
Leste	36050A03800295		Leste	36050A03800295
Oeste	36050A03800297		Oeste	36050A03800297

BENS AFECTADOS			
Descrición	Medicións	Descrición	Medicións
M2.S.N.U.ESP.PROT-FERROCARRIL/CAUC.Y ARROYOS-MONTE	132		
M2.ARBOREDO (MIXTO)	132		

APARTADERO FERROVIARIO EN LA PLATAFORMA LOGÍSTICO-INDUSTRIAL SALVATERRA DE MIÑO AS NEVES

ESTADO: Aprobación inicial





**APARTADERO FERROVIARIO EN LA PLATAFORMA LOGÍSTICO-INDUSTRIAL SALVATERRA DE MIÑO AS NEVES**

<b>Nº ORDE</b>	<b>2/4</b>	<b>ORTOFOTO E FOTOGRAFÍAS</b>				
	<b>46-A</b>	<b>DATOS CATASTRAIS</b>				
	Ref. Catastr.	36050A03800296	Políg.	038	Parc.	00296



Sistema de coordenadas U.T.M. 29N Datum ETRS1989.

Escala 1:700



APARTADERO FERROVIARIO EN LA PLATAFORMA LOGÍSTICO-INDUSTRIAL SALVATERRA DE MIÑO AS NEVES

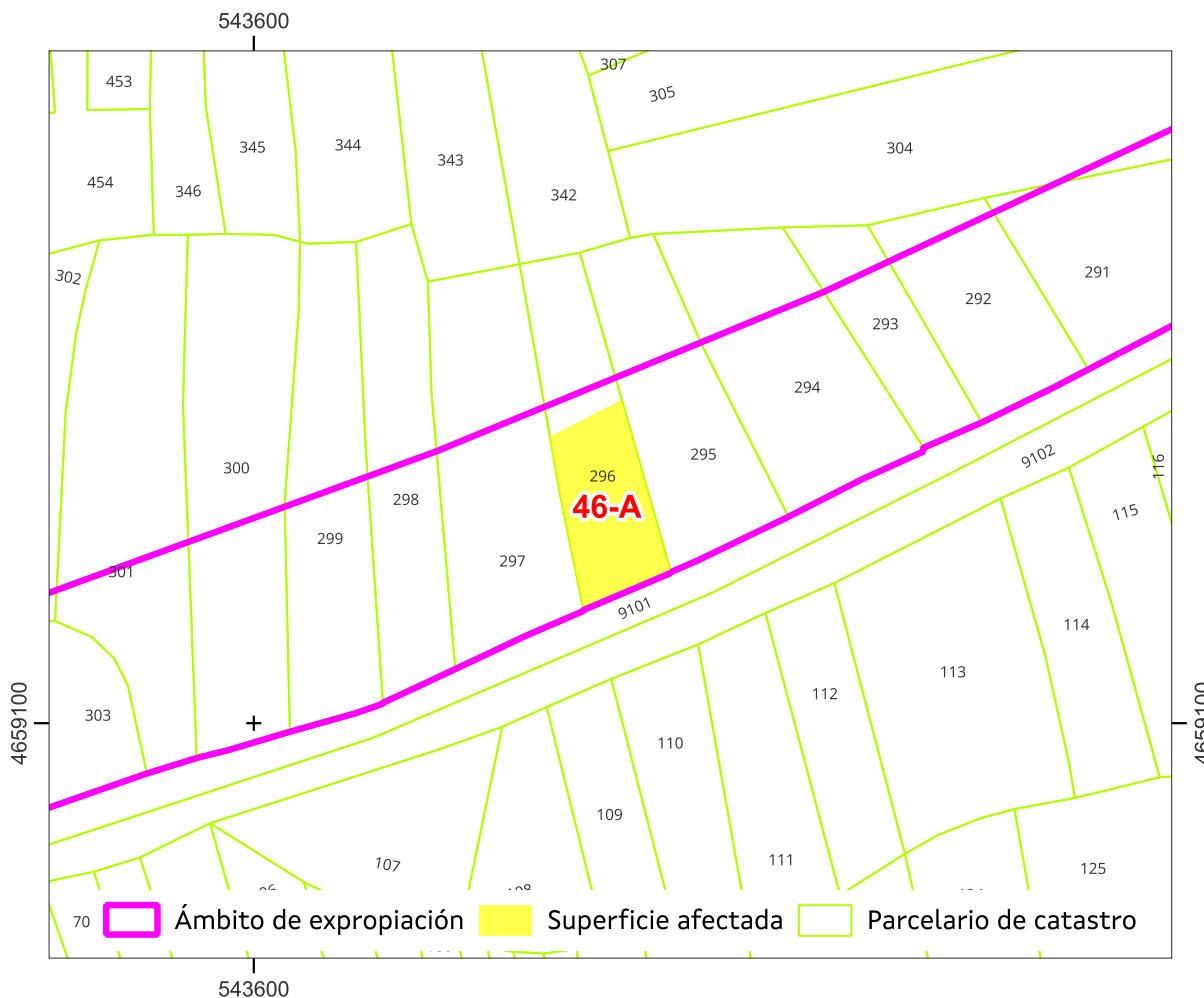
ESTADO: Aprobación inicial





**APARTADERO FERROVIARIO EN LA PLATAFORMA LOGÍSTICO-INDUSTRIAL  
SALVATERRA DE MIÑO AS NEVES**

<b>Nº ORDE</b>	<b>3/4</b>	<b>PLANO FICHA CATASTRAL</b>			
<b>46-A</b>	<b>DATOS CATASTRAIS</b>				
Ref. Catastr.	36050A03800296	Políg.	038	Parc.	00296



Sistema de coordenadas U.T.M. 29 Norte Datum ETRS 1989.

Escala 1:700

Referencia do gml:

Administración expropiante: Instituto Galego da Vivenda e Solo

Beneficiario da expropiación: Puerto de Vigo

Data: xuño 2024

APARTADERO FERROVIARIO EN LA PLATAFORMA LOGÍSTICO-INDUSTRIAL SALVATERRA DE MIÑO AS NEVES

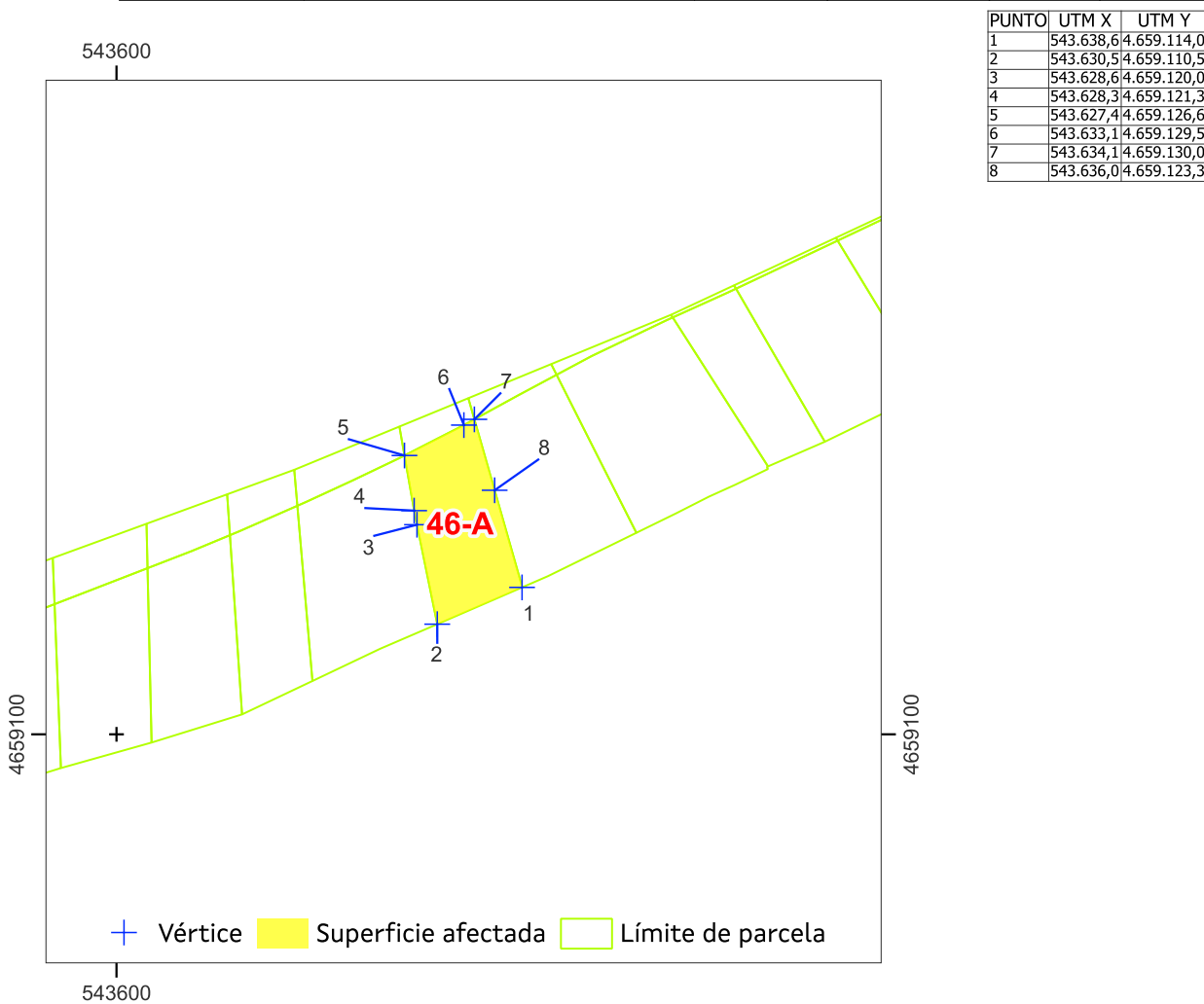
ESTADO: Aprobación inicial





**APARTADERO FERROVIARIO EN LA PLATAFORMA LOGÍSTICO-INDUSTRIAL  
SALVATERRA DE MIÑO AS NEVES**

<b>Nº ORDE</b>	<b>4/4</b>	<b>PLANO INDIVIDUAL PARCELA</b>			
<b>46-A</b>	<b>DATOS CATASTRAIS</b>				
Ref. Catastr.	36050A03800296	Políg.	038	Parc.	00296



Sistema de coordenadas U.T.M. 29 Norte Datum ETRS 1989.    Escala 1:700

Superficie afectada: 132

Data: xuño 2024

APARTADERO FERROVIARIO EN LA PLATAFORMA LOGÍSTICO-INDUSTRIAL SALVATERRA DE MIÑO AS NEVES

ESTADO: Aprobación inicial







**APARTADERO FERROVIARIO EN LA PLATAFORMA LOGÍSTICO-INDUSTRIAL  
SALVATERRA DE MIÑO AS NEVES**

<b>Nº ORDE</b>	<b>1/4</b>	<b>FICHA DE DATOS</b>				
<b>47</b>	<b>DATOS CATASTRAIS</b>					
Ref. Catastr.	36050A03800295	Políg.	038	Parc.	00295	

<b>DATOS DE TITULARES</b>					
Nome	ALFONSO DOMINGUEZ, MARIA ISABEL	DNI	***6785**	%	100,00
Enderezo					Tlf.
<b>OUTROS TITULARES</b>					
Titular 2		DNI		%	
Titular 3		DNI		%	
Titular 4		DNI		%	
Titular 5		DNI		%	

<b>DATOS REXISTRAS</b>						
Rexistro		Finca		Tomo		Sección
Libro		Folio		Inscripción		Cargas

<b>DATOS CATASTRAIS</b>					
Superficie	278	Valor Catastral	0,9 €	Calif. Urbaníst.	S.N.U.ESP.PROT-FERROCARRIL
Referencia ficheiro gml					

<b>CARACTERÍSTICAS DA FINCA</b>		
Aproveitamento actual	MONTE	Forma e configuración

<b>DATOS CARACTERÍSTICOS DO TIPO DE OCUPACIÓN</b>				
Tipo de afección (Total/Parcial)	Superficie orixinal (m²)	Superficie expropiada (m²)	Servidume (m²)	Ocupación temporal (m²)
PARCIAL	278	14		

<b>LINDEIROS</b>				
PARCELA ORIXINAL			PARCELA EXPROPIADA	
Norte	36050A03800304, 36050A03800342		Norte	36050A03800295
Sur	36050A03709101		Sur	36050A03800295
Leste	36050A03800294		Leste	36050A03800294
Oeste	36050A03800296		Oeste	36050A03800296

<b>BENS AFECTADOS</b>			
Descrición	Medicións	Descrición	Medicións
M2.S.N.U.ESP.PROT-FERROCARRIL-MONTE	14		
M2.ARBOREDO (MIXTO)	14		

APARTADERO FERROVIARIO EN LA PLATAFORMA LOGÍSTICO-INDUSTRIAL SALVATERRA DE MIÑO AS NEVES

ESTADO: Aprobación inicial





**APARTADERO FERROVIARIO EN LA PLATAFORMA LOGÍSTICO-INDUSTRIAL SALVATERRA DE MIÑO AS NEVES**

<b>Nº ORDE</b>	<b>2/4</b>	<b>ORTOFOTO E FOTOGRAFÍAS</b>				
	<b>47</b>	<b>DATOS CATASTRAIS</b>				
	Ref. Catastr.	36050A03800295	Políg.	038	Parc.	00295



Sistema de coordenadas U.T.M. 29N Datum ETRS1989.

Escala 1:700



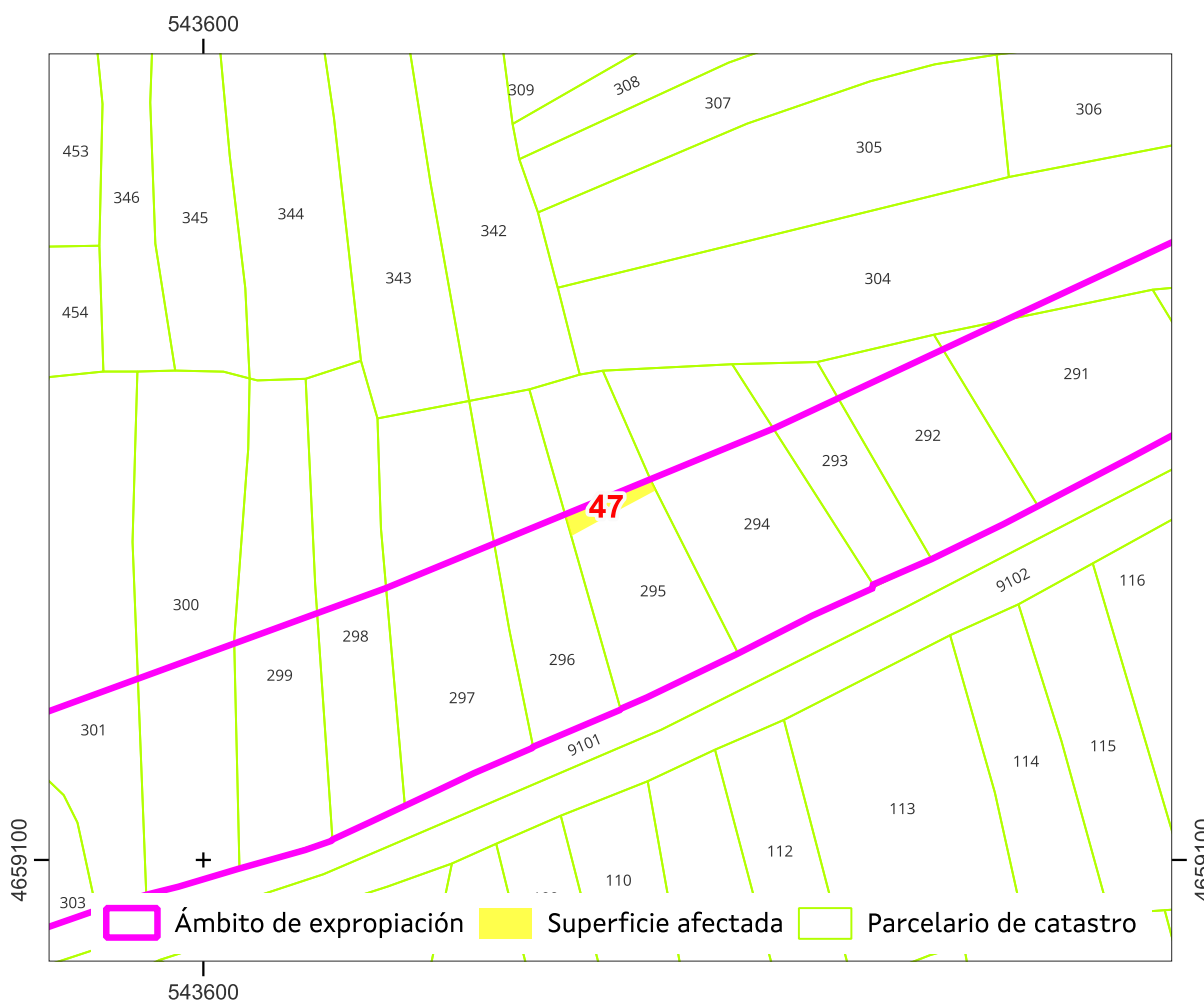
APARTADERO FERROVIARIO EN LA PLATAFORMA LOGÍSTICO-INDUSTRIAL SALVATERRA DE MIÑO AS NEVES

ESTADO: Aprobación inicial



**APARTADERO FERROVIARIO EN LA PLATAFORMA LOGÍSTICO-INDUSTRIAL  
SALVATERRA DE MIÑO AS NEVES**

<b>Nº ORDE</b>	<b>3/4</b>	<b>PLANO FICHA CATASTRAL</b>			
	<b>47</b>	<b>DATOS CATASTRAIS</b>			
	Ref. Catastr.	36050A03800295	Políg.	038	Parc. 00295



Sistema de coordenadas U.T.M. 29 Norte Datum ETRS 1989.

Escala 1:700

Referencia do gml:

Administración expropiante: Instituto Galego da Vivenda e Solo

Beneficiario da expropiación: Puerto de Vigo

Data: xuño 2024

APARTADERO FERROVIARIO EN LA PLATAFORMA LOGÍSTICO-INDUSTRIAL SALVATERRA DE MIÑO AS NEVES

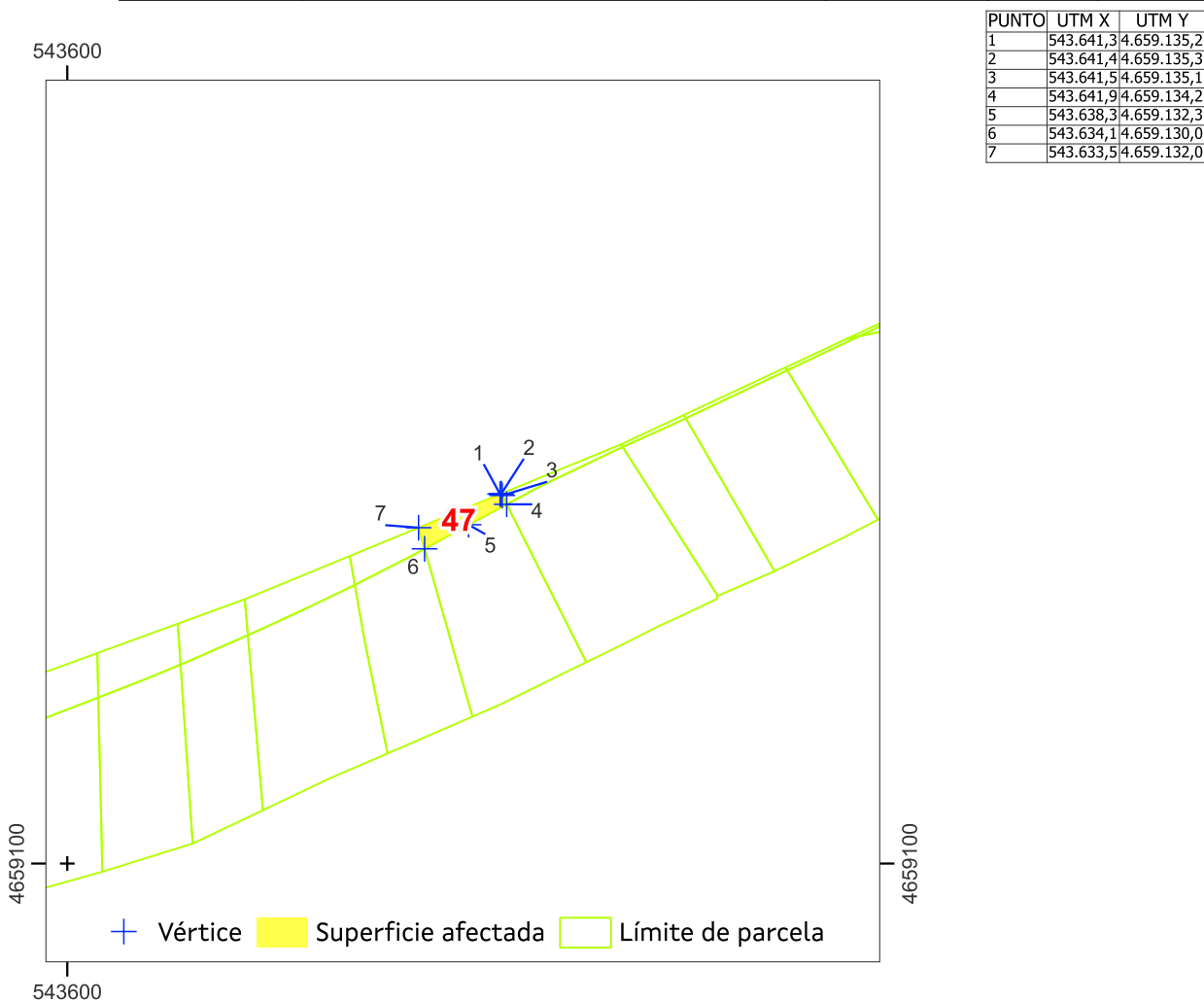
ESTADO: Aprobación inicial





**APARTADERO FERROVIARIO EN LA PLATAFORMA LOGÍSTICO-INDUSTRIAL  
SALVATERRA DE MIÑO AS NEVES**

<b>Nº ORDE</b>	<b>4/4</b>	<b>PLANO INDIVIDUAL PARCELA</b>			
<b>47</b>	<b>DATOS CATASTRAIS</b>				
Ref. Catastr.	36050A03800295	Políg.	038	Parc.	00295



Sistema de coordenadas U.T.M. 29 Norte Datum ETRS 1989.    Escala 1:700

Superficie afectada: 14

Data: xuño 2024

APARTADERO FERROVIARIO EN LA PLATAFORMA LOGÍSTICO-INDUSTRIAL SALVATERRA DE MIÑO AS NEVES

ESTADO: Aprobación inicial





**APARTADERO FERROVIARIO EN LA PLATAFORMA LOGÍSTICO-INDUSTRIAL  
SALVATERRA DE MIÑO AS NEVES**

<b>Nº ORDE</b>	<b>1/4</b>	<b>FICHA DE DATOS</b>				
<b>47-A</b>	<b>DATOS CATASTRAIS</b>					
Ref. Catastr.	36050A03800295	Políg.	038	Parc.	00295	

<b>DATOS DE TITULARES</b>					
Nome	ADMINISTRADOR INFRAEST. FERROV	DNI	****1660*	%	100,00
Enderezo					Tlf.
<b>OUTROS TITULARES</b>					
Titular 2		DNI		%	
Titular 3		DNI		%	
Titular 4		DNI		%	
Titular 5		DNI		%	

<b>DATOS REXISTRAIS</b>						
Rexistro		Finca		Tomo		Sección
Libro		Folio		Inscripción		Cargas

<b>DATOS CATASTRAIS</b>					
Superficie	174	Valor Catastral		Calif. Urbaníst.	S.N.U.ESP.PROT-FERROCARRIL/CAUC.Y ARROYOS
Referencia ficheiro gml					

<b>CARACTERÍSTICAS DA FINCA</b>		
Aproveitamento actual	MONTE	Forma e configuración

<b>DATOS CARACTERÍSTICOS DO TIPO DE OCUPACIÓN</b>				
Tipo de afección (Total/Parcial)	Superficie orixinal (m²)	Superficie expropiada (m²)	Servidume (m²)	Ocupación temporal (m²)
TOTAL	174	174		

<b>LINDEIROS</b>				
PARCELA ORIXINAL			PARCELA EXPROPIADA	
Norte	36050A03800304, 36050A03800342		Norte	36050A03800295
Sur	36050A03709101		Sur	36050A03709101
Leste	36050A03800294		Leste	36050A03800294
Oeste	36050A03800296		Oeste	36050A03800296

<b>BENS AFECTADOS</b>			
Descrición	Medicións	Descrición	Medicións
M2.S.N.U.ESP.PROT-FERROCARRIL/CAUC.Y ARROYOS-MONTE	174		
M2.ARBOREDO (MIXTO)	174		

APARTADERO FERROVIARIO EN LA PLATAFORMA LOGÍSTICO-INDUSTRIAL SALVATERRA DE MIÑO AS NEVES

ESTADO: Aprobación inicial







**APARTADERO FERROVIARIO EN LA PLATAFORMA LOGÍSTICO-INDUSTRIAL SALVATERRA DE MIÑO AS NEVES**

<b>Nº ORDE</b>	<b>2/4</b>	<b>ORTOFOTO E FOTOGRAFÍAS</b>				
	<b>47-A</b>	<b>DATOS CATASTRAIS</b>				
Ref. Catastr.	36050A03800295	Políg.	038	Parc.	00295	



Sistema de coordenadas U.T.M. 29N Datum ETRS1989.

Escala 1:700



APARTADERO FERROVIARIO EN LA PLATAFORMA LOGÍSTICO-INDUSTRIAL SALVATERRA DE MIÑO AS NEVES

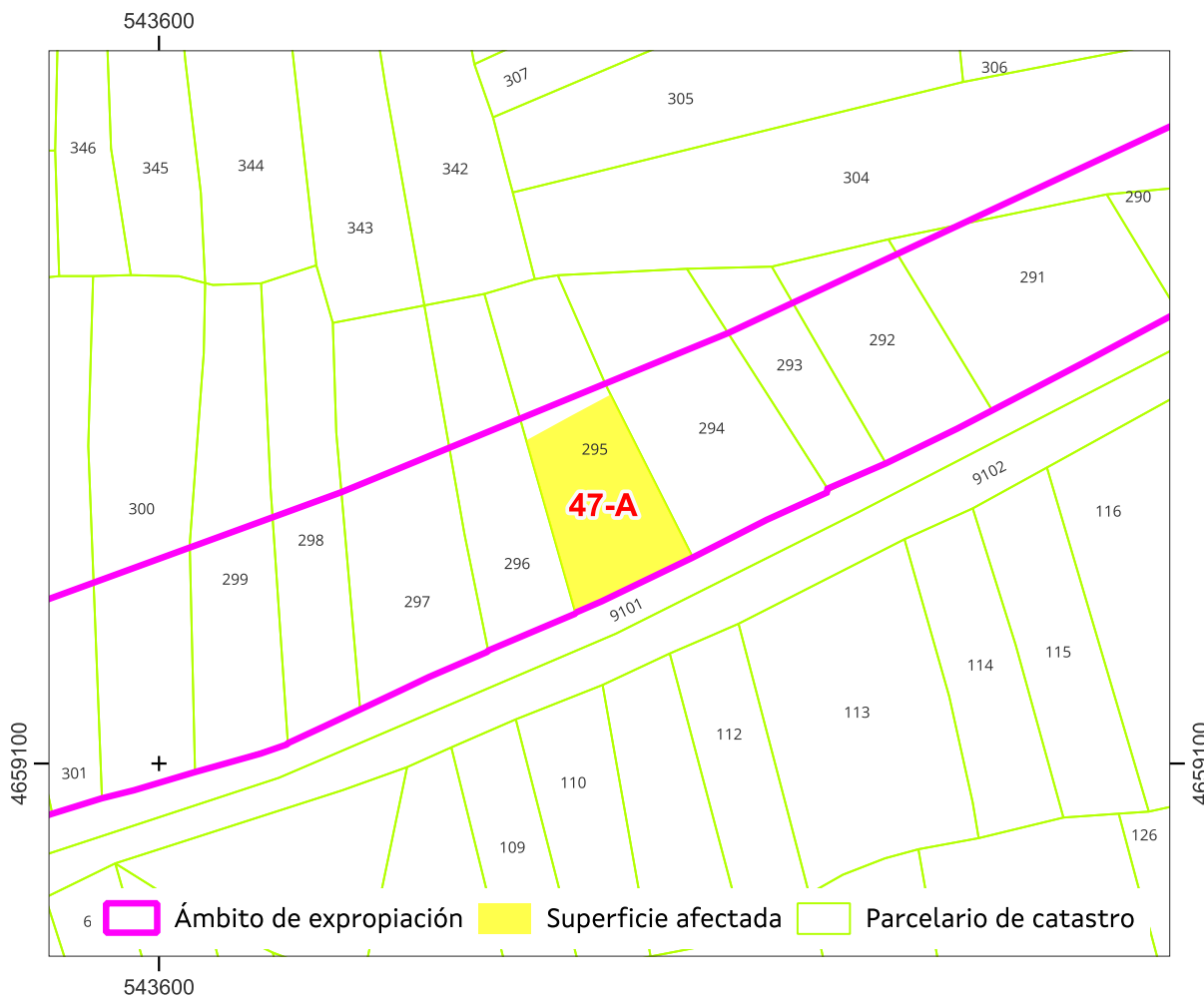
ESTADO: Aprobación inicial





**APARTADERO FERROVIARIO EN LA PLATAFORMA LOGÍSTICO-INDUSTRIAL  
SALVATERRA DE MIÑO AS NEVES**

<b>Nº ORDE</b>	<b>3/4</b>	<b>PLANO FICHA CATASTRAL</b>			
<b>47-A</b>	<b>DATOS CATASTRAIS</b>				
Ref. Catastr.	36050A03800295	Políg.	038	Parc.	00295



Sistema de coordenadas U.T.M. 29 Norte Datum ETRS 1989.

Escala 1:700

Referencia do gml:

Administración expropiante: Instituto Galego da Vivenda e Solo

Beneficiario da expropiación: Puerto de Vigo

Data: xuño 2024

APARTADERO FERROVIARIO EN LA PLATAFORMA LOGÍSTICO-INDUSTRIAL SALVATERRA DE MIÑO AS NEVES

ESTADO: Aprobación inicial

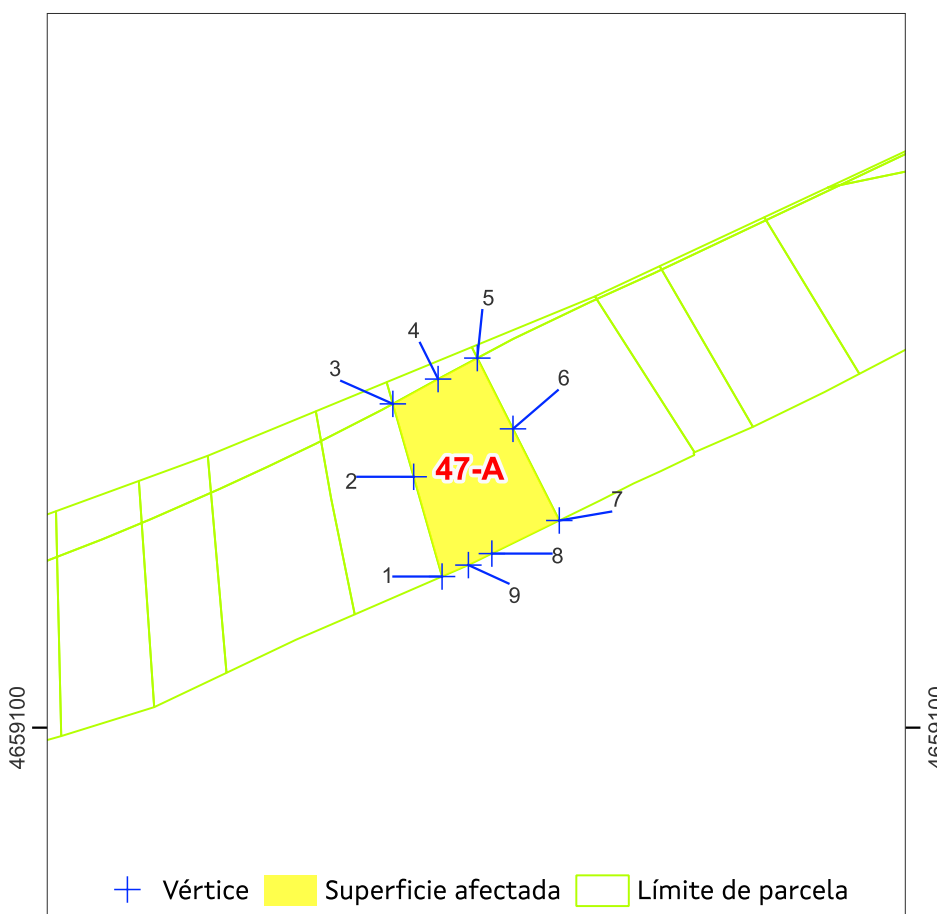




**APARTADERO FERROVIARIO EN LA PLATAFORMA LOGÍSTICO-INDUSTRIAL  
SALVATERRA DE MIÑO AS NEVES**

<b>Nº ORDE</b>	<b>4/4</b>	<b>PLANO INDIVIDUAL PARCELA</b>			
<b>47-A</b>	<b>DATOS CATASTRAIS</b>				
Ref. Catastr.	36050A03800295	Políg.	038	Parc.	00295

PUNTO	UTM X	UTM Y
1	543.638,6	4.659.114,0
2	543.636,0	4.659.123,3
3	543.634,1	4.659.130,0
4	543.638,3	4.659.132,3
5	543.641,9	4.659.134,2
6	543.645,2	4.659.127,7
7	543.649,5	4.659.119,2
8	543.643,2	4.659.116,1
9	543.641,1	4.659.115,1



Sistema de coordenadas U.T.M. 29 Norte Datum ETRS 1989.    Escala 1:700

Superficie afectada: 174

Data: xuño 2024

APARTADERO FERROVIARIO EN LA PLATAFORMA LOGÍSTICO-INDUSTRIAL SALVATERRA DE MIÑO AS NEVES

ESTADO: Aprobación inicial





**APARTADERO FERROVIARIO EN LA PLATAFORMA LOGÍSTICO-INDUSTRIAL  
SALVATERRA DE MIÑO AS NEVES**

<b>Nº ORDE</b>	<b>1/4</b>	<b>FICHA DE DATOS</b>				
<b>48</b>	<b>DATOS CATASTRAIS</b>					
Ref. Catastr.	36050A03800294	Políg.	038	Parc.	00294	

<b>DATOS DE TITULARES</b>					
Nome	CRESPO MONTES, FRANCISCA	DNI		%	100,00
Enderezo				Tlf.	
<b>OUTROS TITULARES</b>					
Titular 2		DNI		%	
Titular 3		DNI		%	
Titular 4		DNI		%	
Titular 5		DNI		%	

<b>DATOS REXISTRAIS</b>						
Rexistro		Finca		Tomo		Sección
Libro		Folio		Inscripción		Cargas

<b>DATOS CATASTRAIS</b>					
Superficie	336	Valor Catastral	1,2 €	Calif. Urbaníst.	S.N.U.ESP.PROT-FERROCARRIL
Referencia ficheiro gml					

<b>CARACTERÍSTICAS DA FINCA</b>		
Aproveitamento actual	MONTE	Forma e configuración

<b>DATOS CARACTERÍSTICOS DO TIPO DE OCUPACIÓN</b>				
Tipo de afección (Total/Parcial)	Superficie orixinal (m²)	Superficie expropiada (m²)	Servidume (m²)	Ocupación temporal (m²)
PARCIAL	336	8		
<b>LINDEIROS</b>				
PARCELA ORIXINAL			PARCELA EXPROPIADA	
Norte	36050A03800304	Norte	36050A03800294	
Sur	36050A03709101	Sur	36050A03800294	
Leste	36050A03800293	Leste	36050A03800293	
Oeste	36050A03800295	Oeste	36050A03800295	

<b>BENS AFECTADOS</b>			
Descrición	Medicións	Descrición	Medicións
M2.S.N.U.ESP.PROT-FERROCARRIL-MONTE	8		
M2.ARBOREDO (MIXTO)	8		

APARTADERO FERROVIARIO EN LA PLATAFORMA LOGÍSTICO-INDUSTRIAL SALVATERRA DE MIÑO AS NEVES

ESTADO: Aprobación inicial





**APARTADERO FERROVIARIO EN LA PLATAFORMA LOGÍSTICO-INDUSTRIAL SALVATERRA DE MIÑO AS NEVES**

<b>Nº ORDE</b>	<b>2/4</b>	<b>ORTOFOTO E FOTOGRAFÍAS</b>				
	<b>48</b>	<b>DATOS CATASTRAIS</b>				
	Ref. Catastr.	36050A03800294	Políg.	038	Parc.	00294



Ámbito de expropiación
     
 
 Superficie afectada
     
 
 Límite de parcela

Sistema de coordenadas U.T.M. 29N Datum ETRS1989.

Escala 1:700



APARTADERO FERROVIARIO EN LA PLATAFORMA LOGÍSTICO-INDUSTRIAL SALVATERRA DE MIÑO AS NEVES

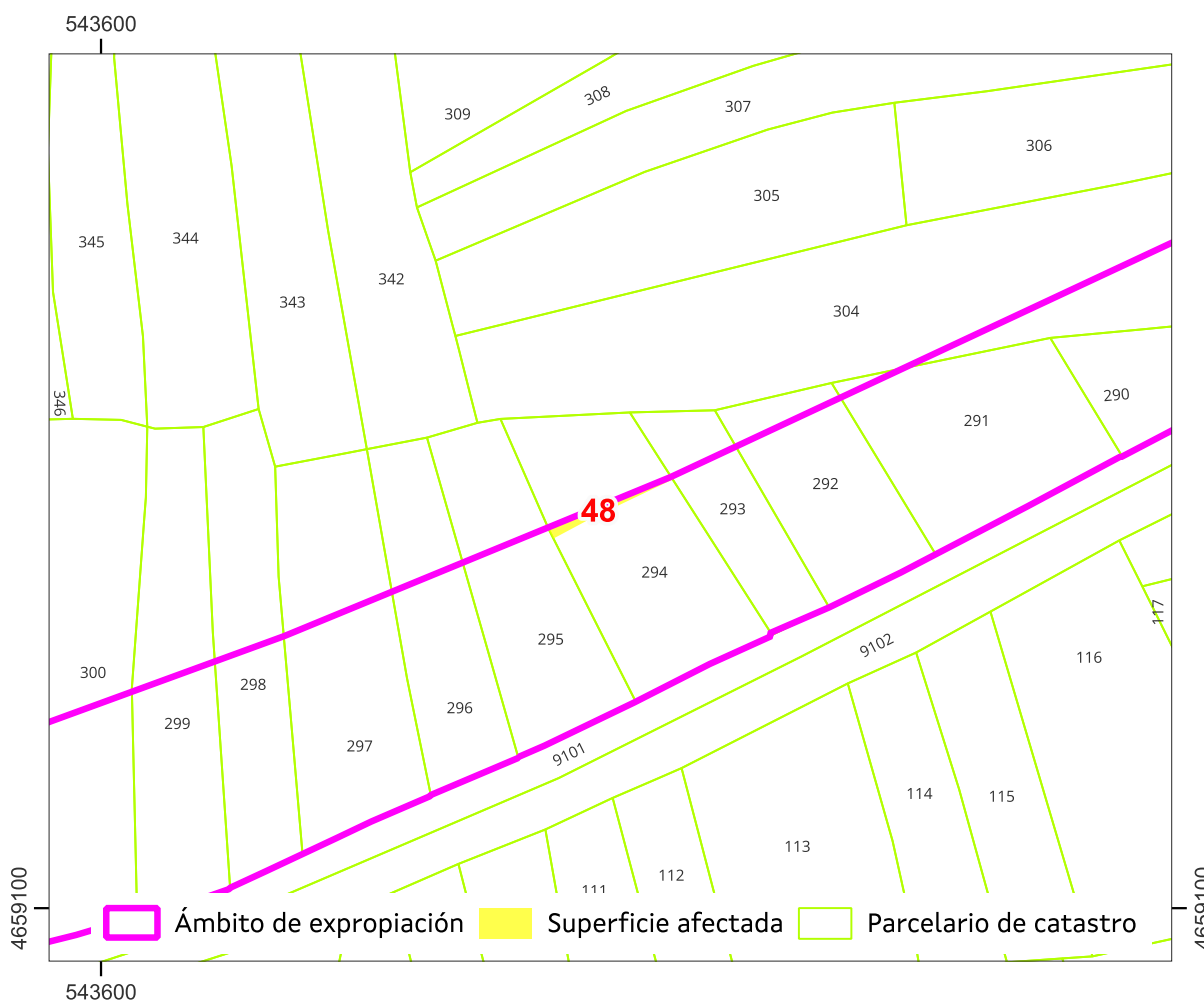
ESTADO: Aprobación inicial





**APARTADERO FERROVIARIO EN LA PLATAFORMA LOGÍSTICO-INDUSTRIAL  
SALVATERRA DE MIÑO AS NEVES**

<b>Nº ORDE</b>	<b>3/4</b>	<b>PLANO FICHA CATASTRAL</b>			
<b>48</b>	<b>DATOS CATASTRAIS</b>				
Ref. Catastr.	36050A03800294	Políg.	038	Parc.	00294



Sistema de coordenadas U.T.M. 29 Norte Datum ETRS 1989.

Escala 1:700

Referencia do gml:

Administración expropiante: Instituto Galego da Vivenda e Solo

Beneficiario da expropiación: Puerto de Vigo

Data: xuño 2024

APARTADERO FERROVIARIO EN LA PLATAFORMA LOGÍSTICO-INDUSTRIAL SALVATERRA DE MIÑO AS NEVES

ESTADO: Aprobación inicial

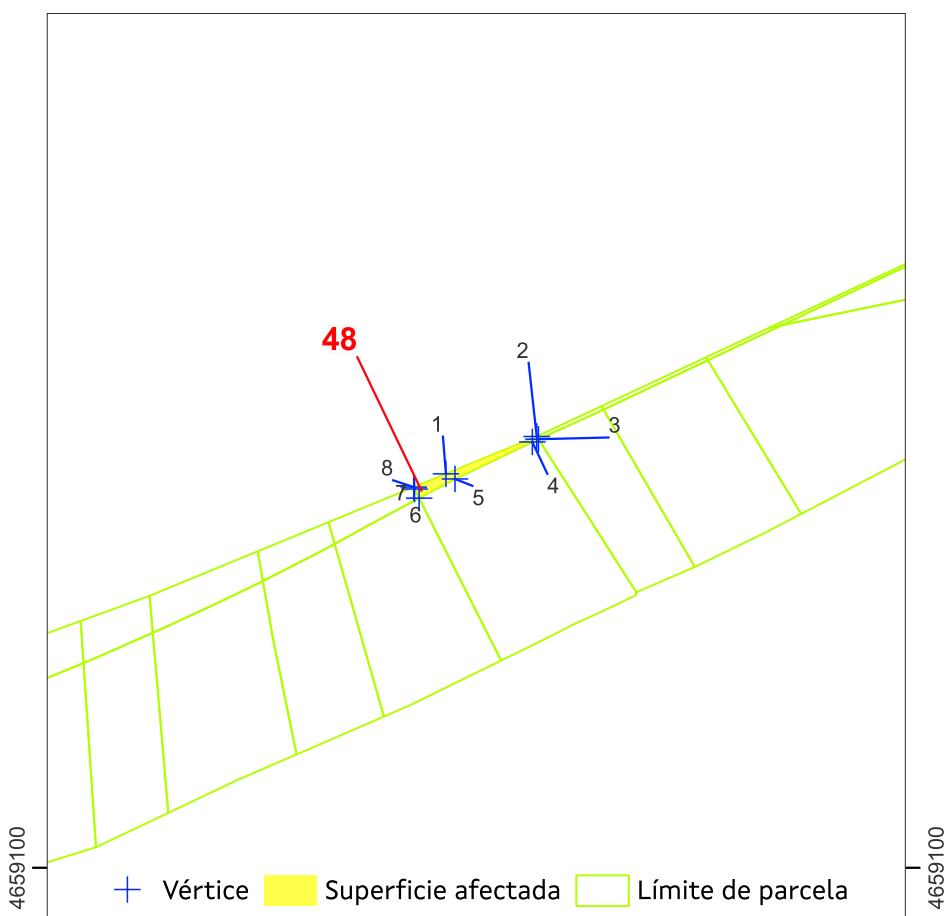




**APARTADERO FERROVIARIO EN LA PLATAFORMA LOGÍSTICO-INDUSTRIAL  
SALVATERRA DE MIÑO AS NEVES**

<b>Nº ORDE</b>	<b>4/4</b>	<b>PLANO INDIVIDUAL PARCELA</b>			
<b>48</b>	<b>DATOS CATASTRAIS</b>				
Ref. Catastr.	36050A03800294	Políg.	038	Parc.	00294

PUNTO	UTM X	UTM Y
1	543.644,4	4.659.136,5
2	543.652,8	4.659.140,0
3	543.652,9	4.659.139,7
4	543.652,4	4.659.139,5
5	543.645,2	4.659.136,0
6	543.641,9	4.659.134,2
7	543.641,5	4.659.135,1
8	543.641,4	4.659.135,3



Sistema de coordenadas U.T.M. 29 Norte Datum ETRS 1989.    Escala 1:700

Superficie afectada: 8

Data: xuño 2024

APARTADERO FERROVIARIO EN LA PLATAFORMA LOGÍSTICO-INDUSTRIAL SALVATERRA DE MIÑO AS NEVES

ESTADO: Aprobación inicial







**APARTADERO FERROVIARIO EN LA PLATAFORMA LOGÍSTICO-INDUSTRIAL  
SALVATERRA DE MIÑO AS NEVES**

<b>Nº ORDE</b>	<b>1/4</b>	<b>FICHA DE DATOS</b>				
<b>48-A</b>	DATOS CATASTRAIS					
Ref. Catastr.	36050A03800294	Políg.	038	Parc.	00294	

DATOS DE TITULARES					
Nome	ADMINISTRADOR INFRAEST. FERROV	DNI	****1660*	%	100,00
Enderezo					Tlf.
OUTROS TITULARES					
Titular 2		DNI		%	
Titular 3		DNI		%	
Titular 4		DNI		%	
Titular 5		DNI		%	

DATOS REXISTRAS						
Rexistro		Finca		Tomo		Sección
Libro		Folio		Inscripción		Cargas

DATOS CATASTRAIS					
Superficie	224	Valor Catastral		Calif. Urbaníst.	S.N.U.ESP.PROT-FERROCARRIL/CAUC.Y ARROYOS
Referencia ficheiro gml					

CARACTERÍSTICAS DA FINCA		
Aproveitamento actual	MONTE	Forma e configuración

DATOS CARACTERÍSTICOS DO TIPO DE OCUPACIÓN				
Tipo de afección (Total/Parcial)	Superficie orixinal (m²)	Superficie expropiada (m²)	Servidume (m²)	Ocupación temporal (m²)
PARCIAL	224	223		
LINDEIROS				
PARCELA ORIXINAL			PARCELA EXPROPIADA	
Norte	36050A03800304	Norte	36050A03800294	
Sur	36050A03709101	Sur	36050A03709101	
Leste	36050A03800293	Leste	36050A03800293	
Oeste	36050A03800295	Oeste	36050A03800295	

BENS AFECTADOS			
Descrición	Medicións	Descrición	Medicións
M2.S.N.U.ESP.PROT-FERROCARRIL/CAUC.Y ARROYOS-MONTE	223		
M2.ARBOREDO (MIXTO)	223		

APARTADERO FERROVIARIO EN LA PLATAFORMA LOGÍSTICO-INDUSTRIAL SALVATERRA DE MIÑO AS NEVES

ESTADO: Aprobación inicial





**APARTADERO FERROVIARIO EN LA PLATAFORMA LOGÍSTICO-INDUSTRIAL SALVATERRA DE MIÑO AS NEVES**

<b>Nº ORDE</b>	<b>2/4</b>	<b>ORTOFOTO E FOTOGRAFÍAS</b>				
<b>48-A</b>	<b>DATOS CATASTRAIS</b>					
Ref. Catastr.	36050A03800294	Políg.	038	Parc.	00294	



Ámbito de expropiación
     
 
 Superficie afectada
     
 
 Límite de parcela

Sistema de coordenadas U.T.M. 29N Datum ETRS1989.

Escala 1:700



APARTADERO FERROVIARIO EN LA PLATAFORMA LOGÍSTICO-INDUSTRIAL SALVATERRA DE MIÑO AS NEVES

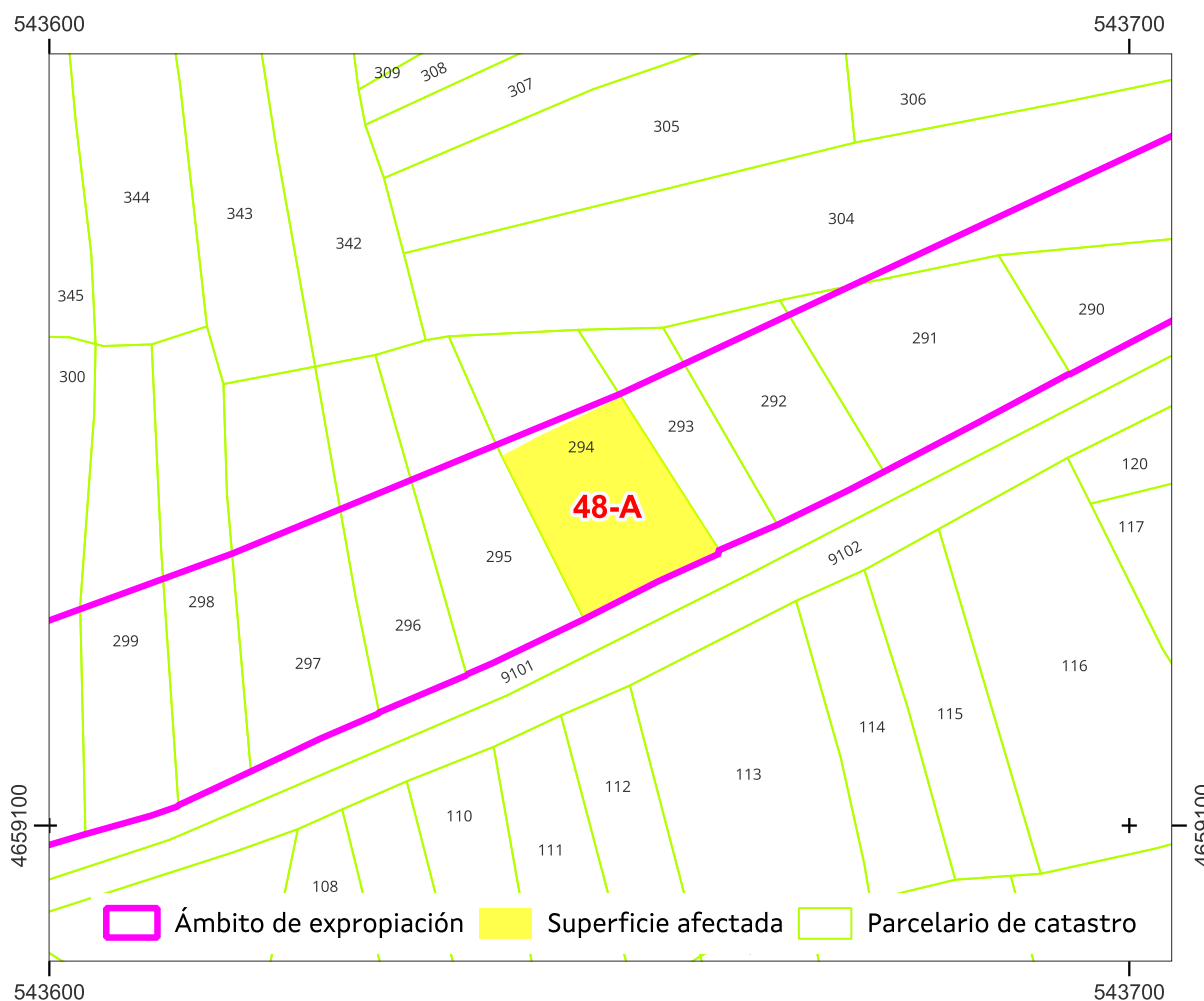
ESTADO: Aprobación inicial





**APARTADERO FERROVIARIO EN LA PLATAFORMA LOGÍSTICO-INDUSTRIAL  
SALVATERRA DE MIÑO AS NEVES**

<b>Nº ORDE</b>	<b>3/4</b>	<b>PLANO FICHA CATASTRAL</b>			
<b>48-A</b>	<b>DATOS CATASTRAIS</b>				
Ref. Catastr.	36050A03800294	Políg.	038	Parc.	00294



Sistema de coordenadas U.T.M. 29 Norte Datum ETRS 1989.

Escala 1:700

Referencia do gml:

Administración expropiante: Instituto Galego da Vivenda e Solo

Beneficiario da expropiación: Puerto de Vigo

Data: xuño 2024

APARTADERO FERROVIARIO EN LA PLATAFORMA LOGÍSTICO-INDUSTRIAL SALVATERRA DE MIÑO AS NEVES

ESTADO: Aprobación inicial

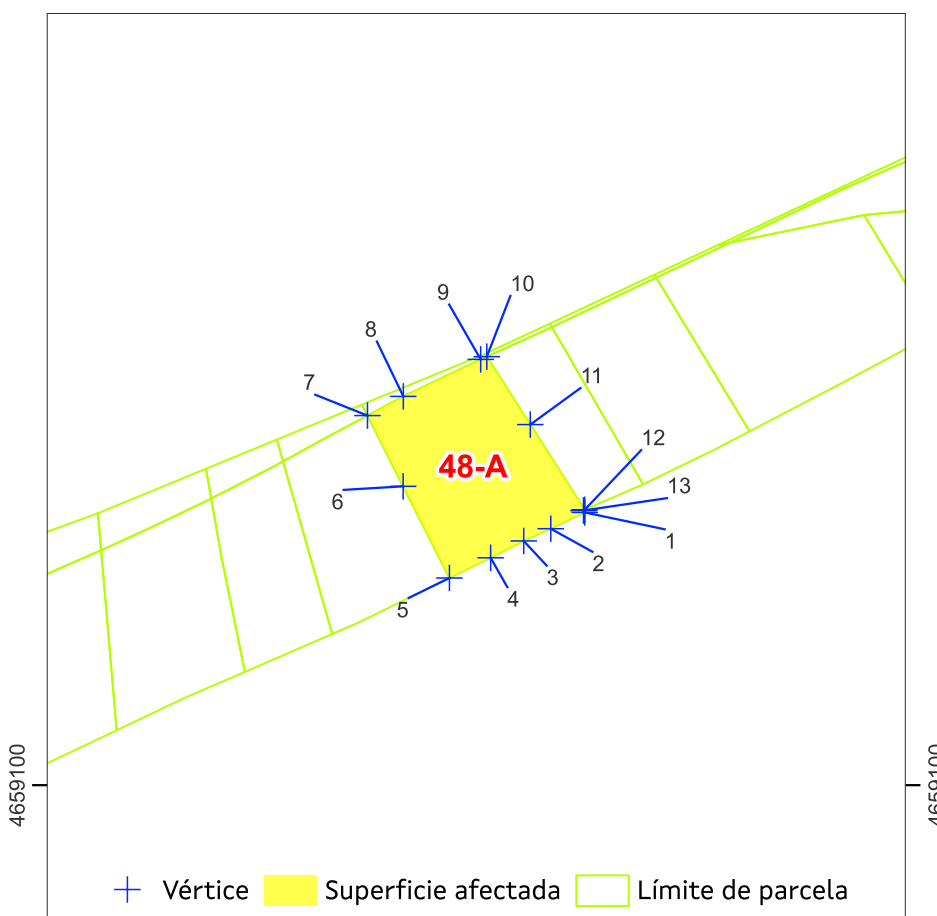




**APARTADERO FERROVIARIO EN LA PLATAFORMA LOGÍSTICO-INDUSTRIAL  
SALVATERRA DE MIÑO AS NEVES**

<b>Nº ORDE</b>	<b>4/4</b>	<b>PLANO INDIVIDUAL PARCELA</b>			
<b>48-A</b>	<b>DATOS CATASTRAIS</b>				
Ref. Catastr.	36050A03800294	Políg.	038	Parc.	00294

PUNTO	UTM X	UTM Y
1	543.662,0	4.659.125,3
2	543.658,9	4.659.123,8
3	543.656,4	4.659.122,6
4	543.653,3	4.659.121,1
5	543.649,5	4.659.119,2
6	543.645,2	4.659.127,7
7	543.641,9	4.659.134,2
8	543.645,2	4.659.136,0
9	543.652,4	4.659.139,5
10	543.652,9	4.659.139,7
11	543.657,0	4.659.133,4
12	543.662,0	4.659.125,5
13	543.661,9	4.659.125,5



Sistema de coordenadas U.T.M. 29 Norte Datum ETRS 1989.    Escala 1:700

Superficie afectada: 223

Data: xuño 2024

APARTADERO FERROVIARIO EN LA PLATAFORMA LOGÍSTICO-INDUSTRIAL SALVATERRA DE MIÑO AS NEVES

ESTADO: Aprobación inicial





**APARTADERO FERROVIARIO EN LA PLATAFORMA LOGÍSTICO-INDUSTRIAL  
SALVATERRA DE MIÑO AS NEVES**

<b>Nº ORDE</b>	<b>1/4</b>	<b>FICHA DE DATOS</b>			
<b>49</b>	<b>DATOS CATASTRAIS</b>				
Ref. Catastr.	36050A03800293	Políg.	038	Parc.	00293

<b>DATOS DE TITULARES</b>					
Nome	MARTINEZ, ANGELES E 1 MAIS	DNI		%	50,00
Enderezo				Tlf.	
<b>OUTROS TITULARES</b>					
Titular 2	MARTINEZ JULIO	DNI		%	50,00
Titular 3		DNI		%	
Titular 4		DNI		%	
Titular 5		DNI		%	

<b>DATOS REXISTRAIS</b>						
Rexistro		Finca		Tomo		Sección
Libro		Folio		Inscripción		Cargas

<b>DATOS CATASTRAIS</b>			
Superficie	144	Valor Catastral	0,4 €
Referencia ficheiro gml		Calif. Urbaníst.	S.N.U.ESP.PROT-FERROCARRIL

<b>CARACTERÍSTICAS DA FINCA</b>		
Aproveitamento actual	MONTE	Forma e configuración

<b>DATOS CARACTERÍSTICOS DO TIPO DE OCUPACIÓN</b>				
Tipo de afección (Total/Parcial)	Superficie orixinal (m²)	Superficie expropiada (m²)	Servidume (m²)	Ocupación temporal (m²)
PARCIAL	144	2		
<b>LINDEIROS</b>				
PARCELA ORIXINAL			PARCELA EXPROPIADA	
Norte	36050A03800304	Norte	36050A03800293	
Sur	36050A03709101	Sur	36050A03800293	
Leste	36050A03800292	Leste	36050A03800292	
Oeste	36050A03800294	Oeste	36050A03800294	

<b>BENS AFECTADOS</b>			
Descrición	Medicións	Descrición	Medicións
M2.S.N.U.ESP.PROT-FERROCARRIL-MONTE	2		
M2.ARBOREDO (MIXTO)	2		

APARTADERO FERROVIARIO EN LA PLATAFORMA LOGÍSTICO-INDUSTRIAL SALVATERRA DE MIÑO AS NEVES

ESTADO: Aprobación inicial





**APARTADERO FERROVIARIO EN LA PLATAFORMA LOGÍSTICO-INDUSTRIAL SALVATERRA DE MIÑO AS NEVES**

<b>Nº ORDE</b>	<b>2/4</b>	<b>ORTOFOTO E FOTOGRAFÍAS</b>				
	<b>49</b>	<b>DATOS CATASTRAIS</b>				
	Ref. Catastr.	36050A03800293	Políg.	038	Parc.	00293



Ámbito de expropiación
     
 
 Superficie afectada
     
 
 Límite de parcela

Sistema de coordenadas U.T.M. 29N Datum ETRS1989.

Escala 1:700



**APARTADERO FERROVIARIO EN LA PLATAFORMA LOGÍSTICO-INDUSTRIAL SALVATERRA DE MIÑO AS NEVES**

ESTADO: Aprobación inicial

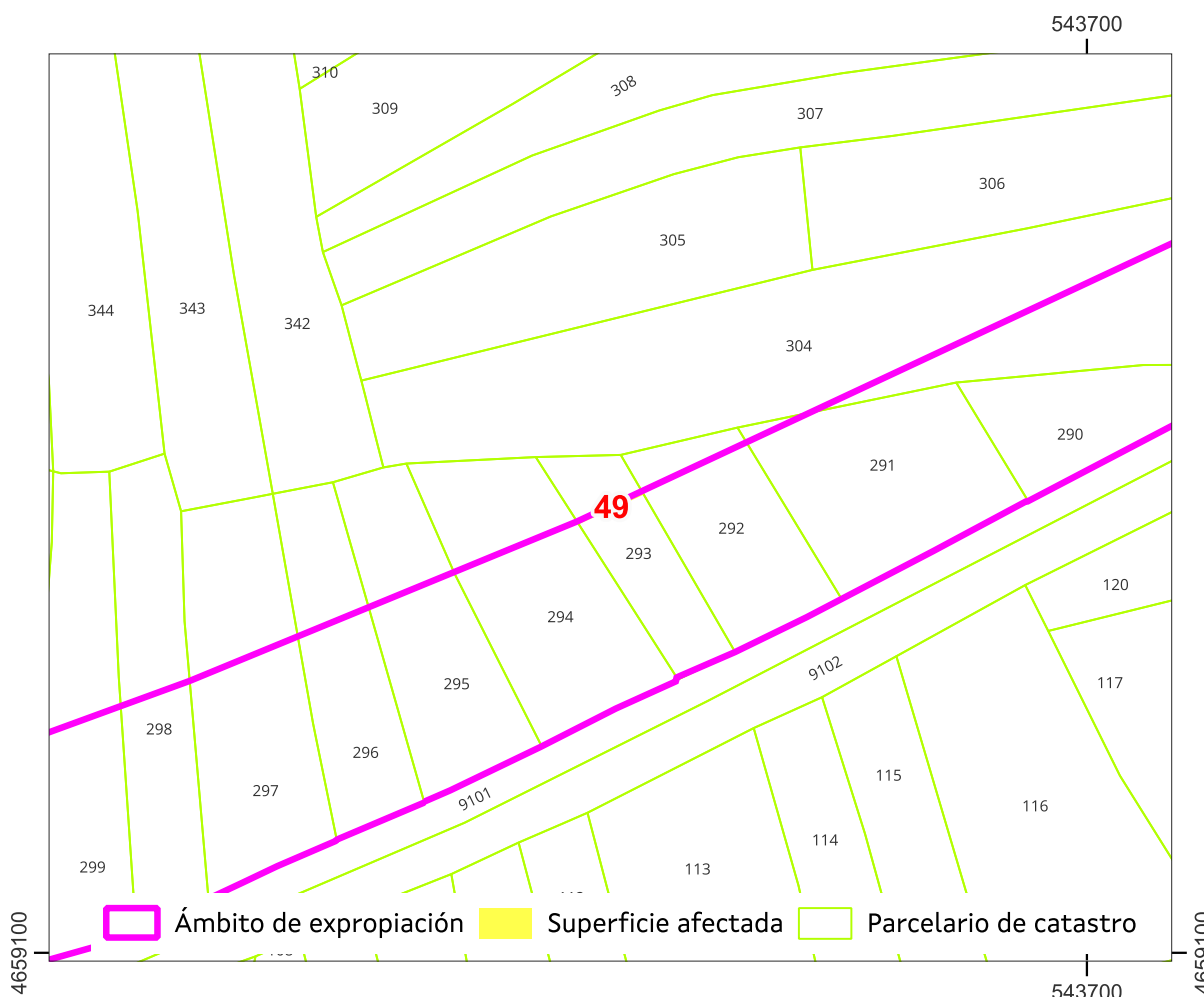






**APARTADERO FERROVIARIO EN LA PLATAFORMA LOGÍSTICO-INDUSTRIAL  
SALVATERRA DE MIÑO AS NEVES**

<b>Nº ORDE</b>	<b>3/4</b>	<b>PLANO FICHA CATASTRAL</b>			
<b>49</b>	<b>DATOS CATASTRAIS</b>				
Ref. Catastr.	36050A03800293	Políg.	038	Parc.	00293



Sistema de coordenadas U.T.M. 29 Norte Datum ETRS 1989.

Escala 1:700

Referencia do gml:

Administración expropiante: Instituto Galego da Vivenda e Solo

Beneficiario da expropiación: Puerto de Vigo

Data: xuño 2024

APARTADERO FERROVIARIO EN LA PLATAFORMA LOGÍSTICO-INDUSTRIAL SALVATERRA DE MIÑO AS NEVES

ESTADO: Aprobación inicial

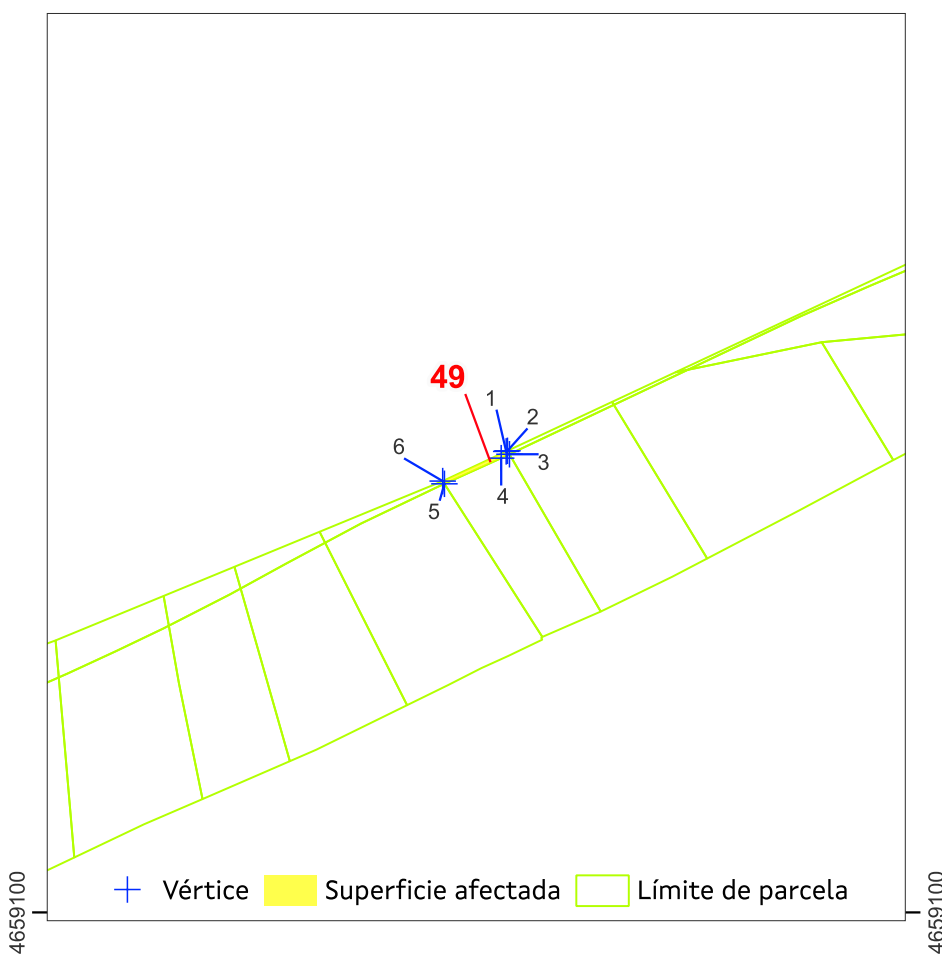




**APARTADERO FERROVIARIO EN LA PLATAFORMA LOGÍSTICO-INDUSTRIAL  
SALVATERRA DE MIÑO AS NEVES**

<b>Nº ORDE</b>	<b>4/4</b>	<b>PLANO INDIVIDUAL PARCELA</b>			
<b>49</b>	<b>DATOS CATASTRAIS</b>				
Ref. Catastr.	36050A03800293	Políg.	038	Parc.	00293

PUNTO	UTM X	UTM Y
1	543.658,7	4.659.142,7
2	543.658,8	4.659.142,8
3	543.659,0	4.659.142,4
4	543.658,2	4.659.142,1
5	543.652,9	4.659.139,7
6	543.652,8	4.659.140,0



Sistema de coordenadas U.T.M. 29 Norte Datum ETRS 1989.    Escala 1:700

Superficie afectada: 2

Data: xuño 2024

APARTADERO FERROVIARIO EN LA PLATAFORMA LOGÍSTICO-INDUSTRIAL SALVATERRA DE MIÑO AS NEVES

ESTADO: Aprobación inicial





**APARTADERO FERROVIARIO EN LA PLATAFORMA LOGÍSTICO-INDUSTRIAL  
SALVATERRA DE MIÑO AS NEVES**

<b>Nº ORDE</b>	<b>1/4</b>	<b>FICHA DE DATOS</b>			
<b>49-A</b>	DATOS CATASTRAIS				
Ref. Catastr.	36050A03800293	Políg.	038	Parc.	00293

DATOS DE TITULARES					
Nome	ADMINISTRADOR INFRAEST. FERROV	DNI	****1660*	%	100,00
Enderezo					Tlf.
OUTROS TITULARES					
Titular 2		DNI		%	
Titular 3		DNI		%	
Titular 4		DNI		%	
Titular 5		DNI		%	

DATOS REXISTRAS						
Rexistro		Finca		Tomo		Sección
Libro		Folio		Inscripción		Cargas

DATOS CATASTRAIS					
Superficie	105	Valor Catastral		Calif. Urbaníst.	S.N.U.ESP.PROT-FERROCARRIL/CAUC.Y ARROYOS
Referencia ficheiro gml					

CARACTERÍSTICAS DA FINCA		
Aproveitamento actual	MONTE	Forma e configuración

DATOS CARACTERÍSTICOS DO TIPO DE OCUPACIÓN				
Tipo de afección (Total/Parcial)	Superficie orixinal (m²)	Superficie expropiada (m²)	Servidume (m²)	Ocupación temporal (m²)
PARCIAL	105	104		
LINDEIROS				
PARCELA ORIXINAL			PARCELA EXPROPIADA	
Norte	36050A03800292	Norte	36050A03800292	
Sur	36050A03709101	Sur	36050A03709101	
Leste	36050A03800292	Leste	36050A03800292	
Oeste	36050A03800294	Oeste	36050A03800294	

BENS AFECTADOS			
Descrición	Medicións	Descrición	Medicións
M2.S.N.U.ESP.PROT-FERROCARRIL/CAUC.Y ARROYOS-MONTE	104		
M2.ARBOREDO (MIXTO)	104		

APARTADERO FERROVIARIO EN LA PLATAFORMA LOGÍSTICO-INDUSTRIAL SALVATERRA DE MIÑO AS NEVES

ESTADO: Aprobación inicial





**APARTADERO FERROVIARIO EN LA PLATAFORMA LOGÍSTICO-INDUSTRIAL SALVATERRA DE MIÑO AS NEVES**

<b>Nº ORDE</b>	<b>2/4</b>	<b>ORTOFOTO E FOTOGRAFÍAS</b>				
<b>49-A</b>	<b>DATOS CATASTRAIS</b>					
Ref. Catastr.	36050A03800293	Políg.	038	Parc.	00293	



Sistema de coordenadas U.T.M. 29N Datum ETRS1989.

Escala 1:700



APARTADERO FERROVIARIO EN LA PLATAFORMA LOGÍSTICO-INDUSTRIAL SALVATERRA DE MIÑO AS NEVES

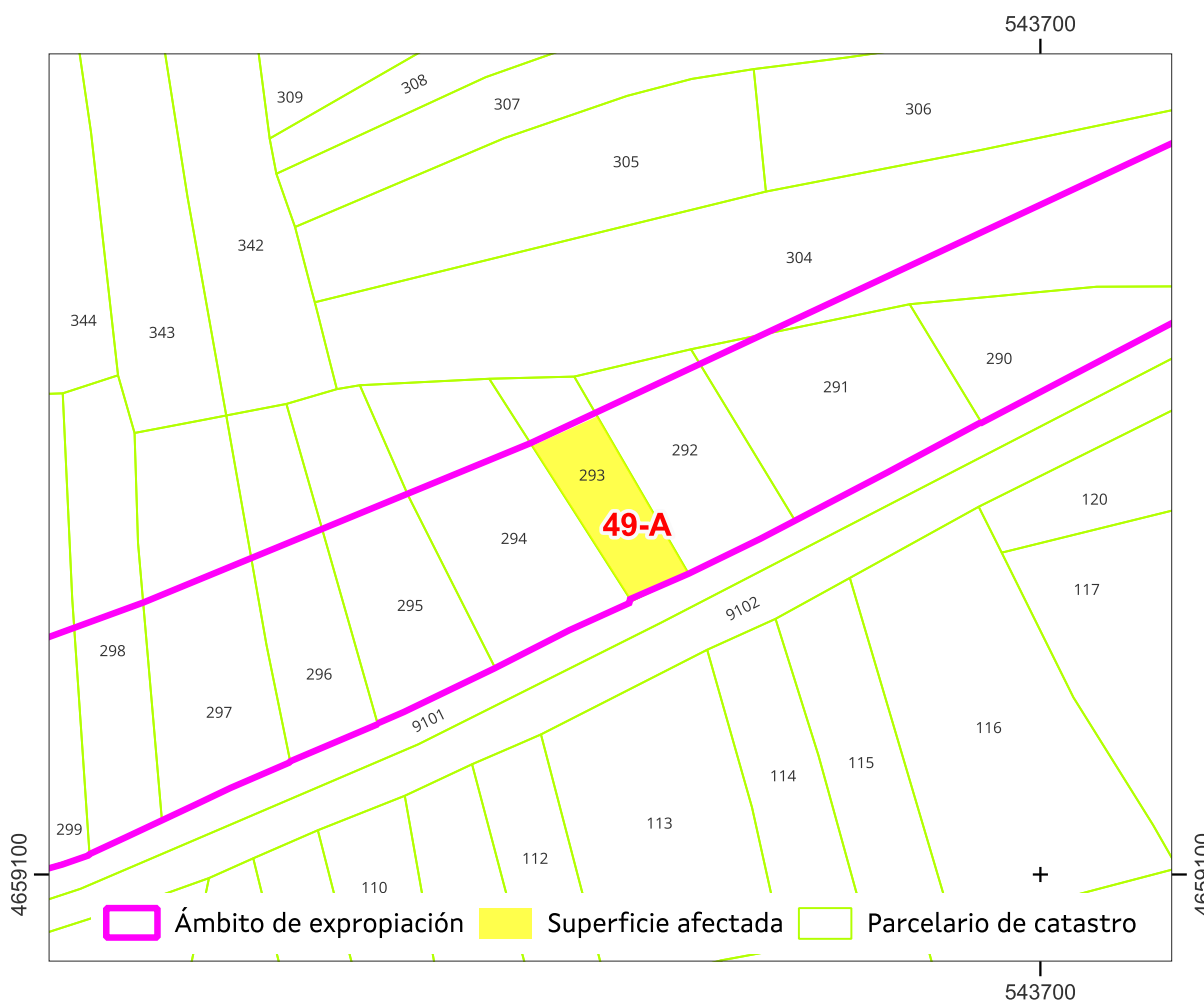
ESTADO: Aprobación inicial





**APARTADERO FERROVIARIO EN LA PLATAFORMA LOGÍSTICO-INDUSTRIAL  
SALVATERRA DE MIÑO AS NEVES**

<b>Nº ORDE</b>	<b>3/4</b>	<b>PLANO FICHA CATASTRAL</b>			
<b>49-A</b>	<b>DATOS CATASTRAIS</b>				
Ref. Catastr.	36050A03800293	Políg.	038	Parc.	00293



Sistema de coordenadas U.T.M. 29 Norte Datum ETRS 1989.

Escala 1:700

Referencia do gml:

Administración expropiante: Instituto Galego da Vivenda e Solo

Beneficiario da expropiación: Puerto de Vigo

Data: xuño 2024

APARTADERO FERROVIARIO EN LA PLATAFORMA LOGÍSTICO-INDUSTRIAL SALVATERRA DE MIÑO AS NEVES

ESTADO: Aprobación inicial

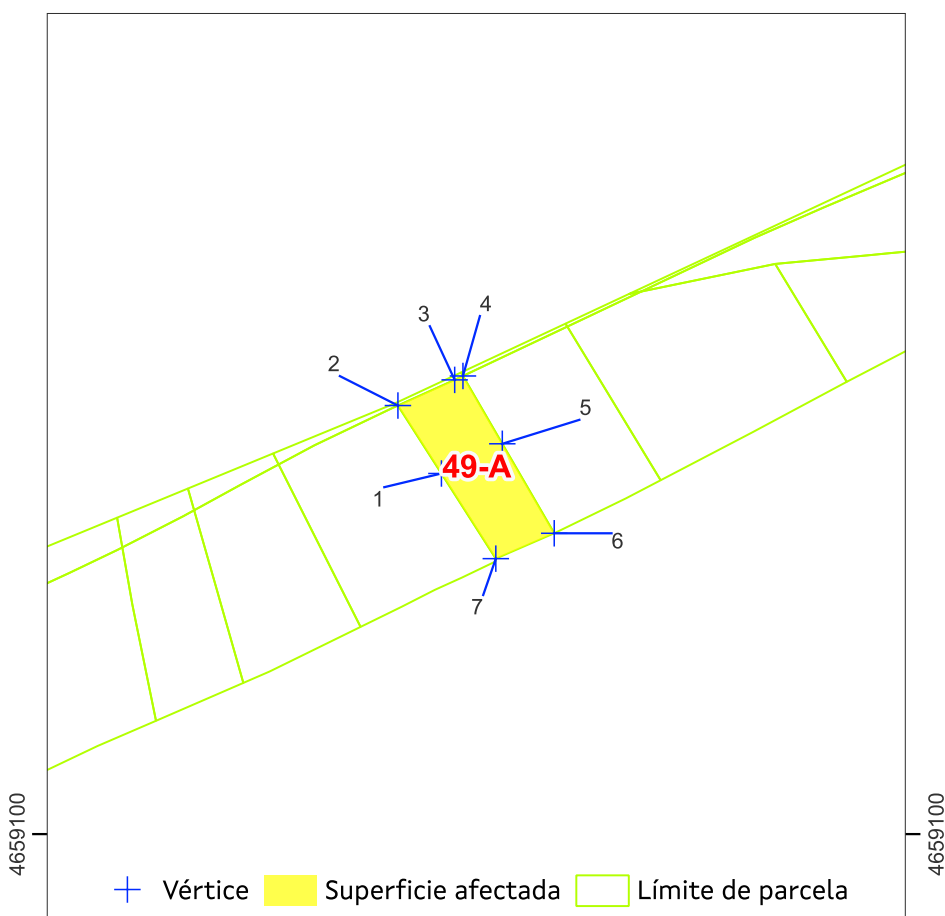




**APARTADERO FERROVIARIO EN LA PLATAFORMA LOGÍSTICO-INDUSTRIAL  
SALVATERRA DE MIÑO AS NEVES**

<b>Nº ORDE</b>	<b>4/4</b>	<b>PLANO INDIVIDUAL PARCELA</b>			
<b>49-A</b>	<b>DATOS CATASTRAIS</b>				
Ref. Catastr.	36050A03800293	Políg.	038	Parc.	00293

PUNTO	UTM X	UTM Y
1	543.657,0	4.659.133,4
2	543.652,9	4.659.139,7
3	543.658,2	4.659.142,1
4	543.659,0	4.659.142,4
5	543.662,6	4.659.136,2
6	543.667,4	4.659.127,9
7	543.662,0	4.659.125,5



Sistema de coordenadas U.T.M. 29 Norte Datum ETRS 1989.    Escala 1:700

Superficie afectada: 104

Data: xuño 2024

APARTADERO FERROVIARIO EN LA PLATAFORMA LOGÍSTICO-INDUSTRIAL SALVATERRA DE MIÑO AS NEVES

ESTADO: Aprobación inicial







**APARTADERO FERROVIARIO EN LA PLATAFORMA LOGÍSTICO-INDUSTRIAL  
SALVATERRA DE MIÑO AS NEVES**

<b>Nº ORDE</b>	<b>1/4</b>	<b>FICHA DE DATOS</b>				
<b>50</b>	<b>DATOS CATASTRAIS</b>					
Ref. Catastr.	36050A03800292	Políg.	038	Parc.	00292	

<b>DATOS DE TITULARES</b>					
Nome	FERNANDEZ IGLESIAS, EMILIO JOSE E 1 MAIS	DNI	***7228**	%	50,00
Enderezo					Tlf.
<b>OUTROS TITULARES</b>					
Titular 2	FERNANDEZ IGLESIAS MARIA DEL CARMEN	DNI	***7228**	%	50,00
Titular 3		DNI		%	
Titular 4		DNI		%	
Titular 5		DNI		%	

<b>DATOS REXISTRAS</b>						
Rexistro		Finca		Tomo		Sección
Libro		Folio		Inscripción		Cargas

<b>DATOS CATASTRAIS</b>					
Superficie	215	Valor Catastral	0,7 €	Calif. Urbaníst.	S.N.U.ESP.PROT-FERROCARRIL
Referencia ficheiro gml					

<b>CARACTERÍSTICAS DA FINCA</b>		
Aproveitamento actual	MONTE	Forma e configuración

<b>DATOS CARACTERÍSTICOS DO TIPO DE OCUPACIÓN</b>				
Tipo de afección (Total/Parcial)	Superficie orixinal (m²)	Superficie expropiada (m²)	Servidume (m²)	Ocupación temporal (m²)
PARCIAL	215	4		
<b>LINDEIROS</b>				
PARCELA ORIXINAL			PARCELA EXPROPIADA	
Norte	36050A03800304	Norte	36050A03800292	
Sur	36050A03709101	Sur	36050A03800292	
Leste	36050A03800291	Leste	36050A03800291	
Oeste	36050A03800293	Oeste	36050A03800293	

<b>BENS AFECTADOS</b>			
Descrición	Medicións	Descrición	Medicións
M2.S.N.U.ESP.PROT-FERROCARRIL-MONTE	4		
M2.ARBOREDO (MIXTO)	4		

APARTADERO FERROVIARIO EN LA PLATAFORMA LOGÍSTICO-INDUSTRIAL SALVATERRA DE MIÑO AS NEVES  
ESTADO: Aprobación inicial



**APARTADERO FERROVIARIO EN LA PLATAFORMA LOGÍSTICO-INDUSTRIAL SALVATERRA DE MIÑO AS NEVES**

<b>Nº ORDE</b>	<b>2/4</b>	<b>ORTOFOTO E FOTOGRAFIAS</b>				
<b>50</b>	<b>DATOS CATASTRAIS</b>					
Ref. Catastr.	36050A03800292	Políg.	038	Parc.	00292	



Ámbito de expropiación
  
 
 Superficie afectada
  
 
 Límite de parcela

Sistema de coordenadas U.T.M. 29N Datum ETRS1989.

543700

Escala 1:700



**APARTADERO FERROVIARIO EN LA PLATAFORMA LOGÍSTICO-INDUSTRIAL SALVATERRA DE MIÑO AS NEVES**

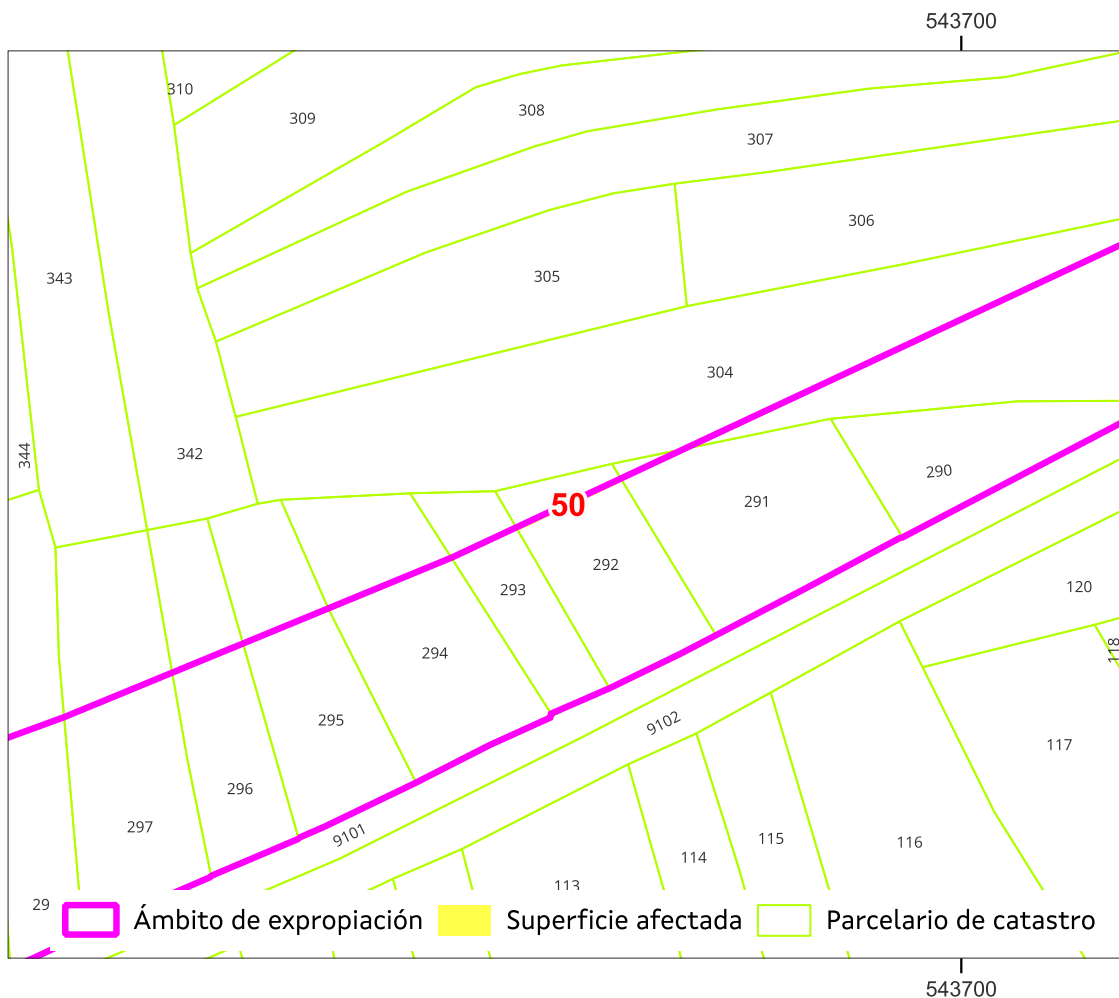
ESTADO: Aprobación inicial





**APARTADERO FERROVIARIO EN LA PLATAFORMA LOGÍSTICO-INDUSTRIAL  
SALVATERRA DE MIÑO AS NEVES**

<b>Nº ORDE</b>	<b>3/4</b>	<b>PLANO FICHA CATASTRAL</b>			
	<b>50</b>	<b>DATOS CATASTRAIS</b>			
	Ref. Catastr.	36050A03800292	Políg.	038	Parc. 00292



Sistema de coordenadas U.T.M. 29 Norte Datum ETRS 1989.

Escala 1:700

Referencia do gml:

Administración expropiante: Instituto Galego da Vivenda e Solo

Beneficiario da expropiación: Puerto de Vigo

Data: xuño 2024

APARTADERO FERROVIARIO EN LA PLATAFORMA LOGÍSTICO-INDUSTRIAL SALVATERRA DE MIÑO AS NEVES


ESTADO: Aprobación inicial





**APARTADERO FERROVIARIO EN LA PLATAFORMA LOGÍSTICO-INDUSTRIAL  
SALVATERRA DE MIÑO AS NEVES**

<b>Nº ORDE</b>	<b>4/4</b>	<b>PLANO INDIVIDUAL PARCELA</b>			
	<b>DATOS CATASTRAIS</b>				
<b>50</b>	Ref. Catastr.	36050A03800292	Políg.	038	Parc. 00292



Sistema de coordenadas U.T.M. 29 Norte Datum ETRS 1989. Escala 1:700

Superficie afectada: 4

Data: xuño 2024

APARTADERO FERROVIARIO EN LA PLATAFORMA LOGÍSTICO-INDUSTRIAL SALVATERRA DE MIÑO AS NEVES

ESTADO: Aprobación inicial





**APARTADERO FERROVIARIO EN LA PLATAFORMA LOGÍSTICO-INDUSTRIAL  
SALVATERRA DE MIÑO AS NEVES**

<b>Nº ORDE</b>	<b>1/4</b>	<b>FICHA DE DATOS</b>				
<b>50-A</b>	DATOS CATASTRAIS					
Ref. Catastr.	36050A03800292	Políg.	038	Parc.	00292	

DATOS DE TITULARES					
Nome	ADMINISTRADOR INFRAEST. FERRY	DNI	****1660*	%	100,00
Enderezo					Tlf.
OUTROS TITULARES					
Titular 2		DNI		%	
Titular 3		DNI		%	
Titular 4		DNI		%	
Titular 5		DNI		%	

DATOS REXISTRAIS						
Rexistro		Finca		Tomo		Sección
Libro		Folio		Inscripción		Cargas

DATOS CATASTRAIS					
Superficie	182	Valor Catastral		Calif. Urbaníst.	S.N.U.ESP.PROT-FERROCARRIL/CAUC.Y ARROYOS
Referencia ficheiro gml					

CARACTERÍSTICAS DA FINCA		
Aproveitamento actual	MONTE	Forma e configuración

DATOS CARACTERÍSTICOS DO TIPO DE OCUPACIÓN				
Tipo de afección (Total/Parcial)	Superficie orixinal (m²)	Superficie expropiada (m²)	Servidume (m²)	Ocupación temporal (m²)
TOTAL	182	182		

LINDEIROS				
PARCELA ORIXINAL			PARCELA EXPROPIADA	
Norte	36050A03800304		Norte	36050A03800292
Sur	36050A03709101		Sur	36050A03709101
Leste	36050A03800291		Leste	36050A03800291
Oeste	36050A03800293		Oeste	36050A03800293

BENS AFECTADOS			
Descrición	Medicións	Descrición	Medicións
M2.S.N.U.ESP.PROT-FERROCARRIL/CAUC.Y ARROYOS-MONTE	182		
M2.ARBOREDO (MIXTO)	182		

APARTADERO FERROVIARIO EN LA PLATAFORMA LOGÍSTICO-INDUSTRIAL SALVATERRA DE MIÑO AS NEVES

ESTADO: Aprobación inicial





**APARTADERO FERROVIARIO EN LA PLATAFORMA LOGÍSTICO-INDUSTRIAL  
SALVATERRA DE MIÑO AS NEVES**

<b>Nº ORDE</b>	<b>2/4</b>	<b>ORTOFOTO E FOTOGRAFÍAS</b>			
<b>50-A</b>	<b>DATOS CATASTRAIS</b>				
Ref. Catastr.	36050A03800292	Políg.	038	Parc.	00292



Sistema de coordenadas U.T.M. 29N Datum ETRS1989.

Escala 1:700



APARTADERO FERROVIARIO EN LA PLATAFORMA LOGÍSTICO-INDUSTRIAL SALVATERRA DE MIÑO AS NEVES

ESTADO: Aprobación inicial

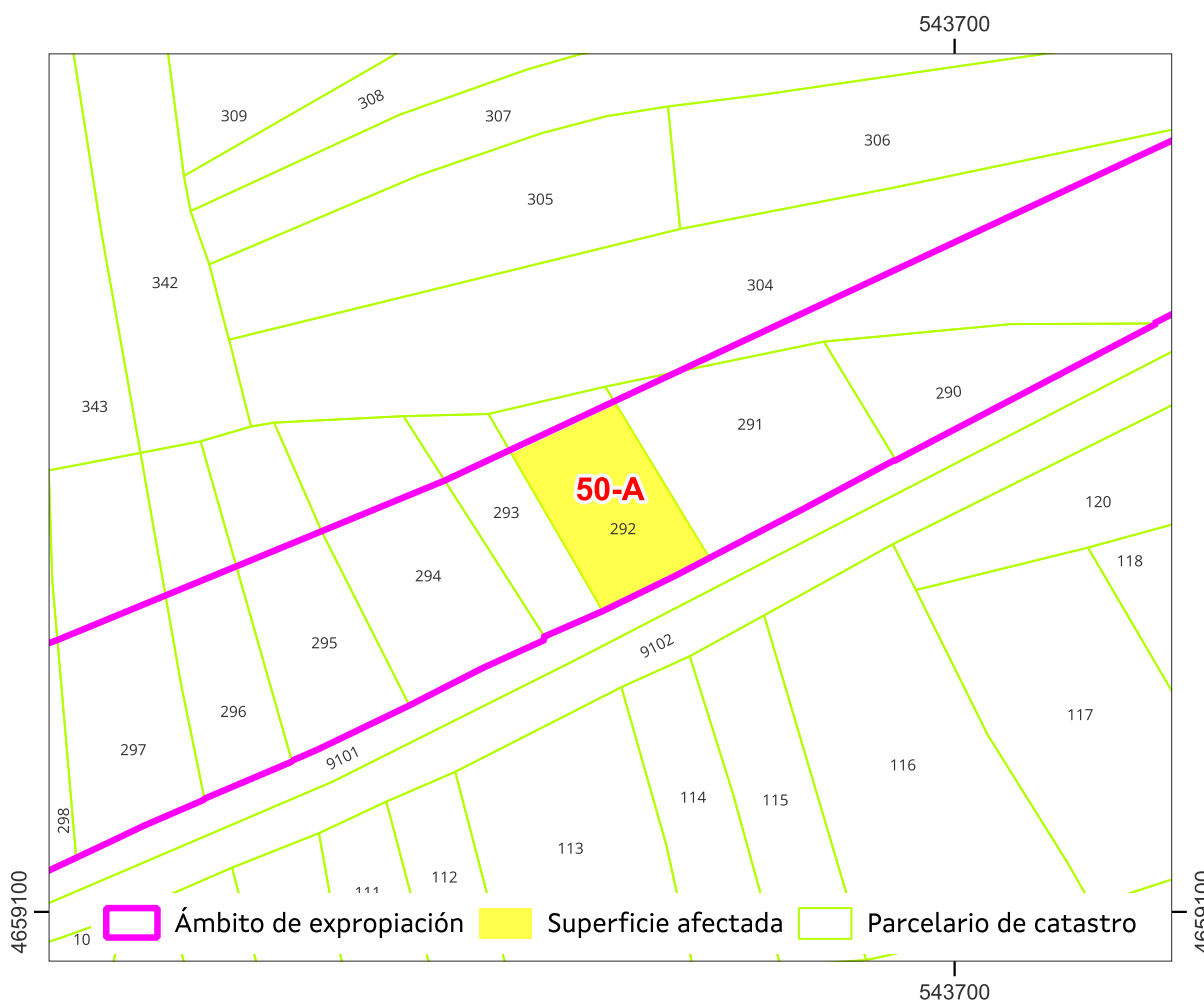






**APARTADERO FERROVIARIO EN LA PLATAFORMA LOGÍSTICO-INDUSTRIAL  
SALVATERRA DE MIÑO AS NEVES**

<b>Nº ORDE</b>	<b>3/4</b>	<b>PLANO FICHA CATASTRAL</b>			
<b>50-A</b>	<b>DATOS CATASTRAIS</b>				
Ref. Catastr.	36050A03800292	Políg.	038	Parc.	00292



Sistema de coordenadas U.T.M. 29 Norte Datum ETRS 1989.

Escala 1:700

Referencia do gml:

Administración expropiante: Instituto Galego da Vivenda e Solo

Beneficiario da expropiación: Puerto de Vigo

Data: xuño 2024

APARTADERO FERROVIARIO EN LA PLATAFORMA LOGÍSTICO-INDUSTRIAL SALVATERRA DE MIÑO AS NEVES

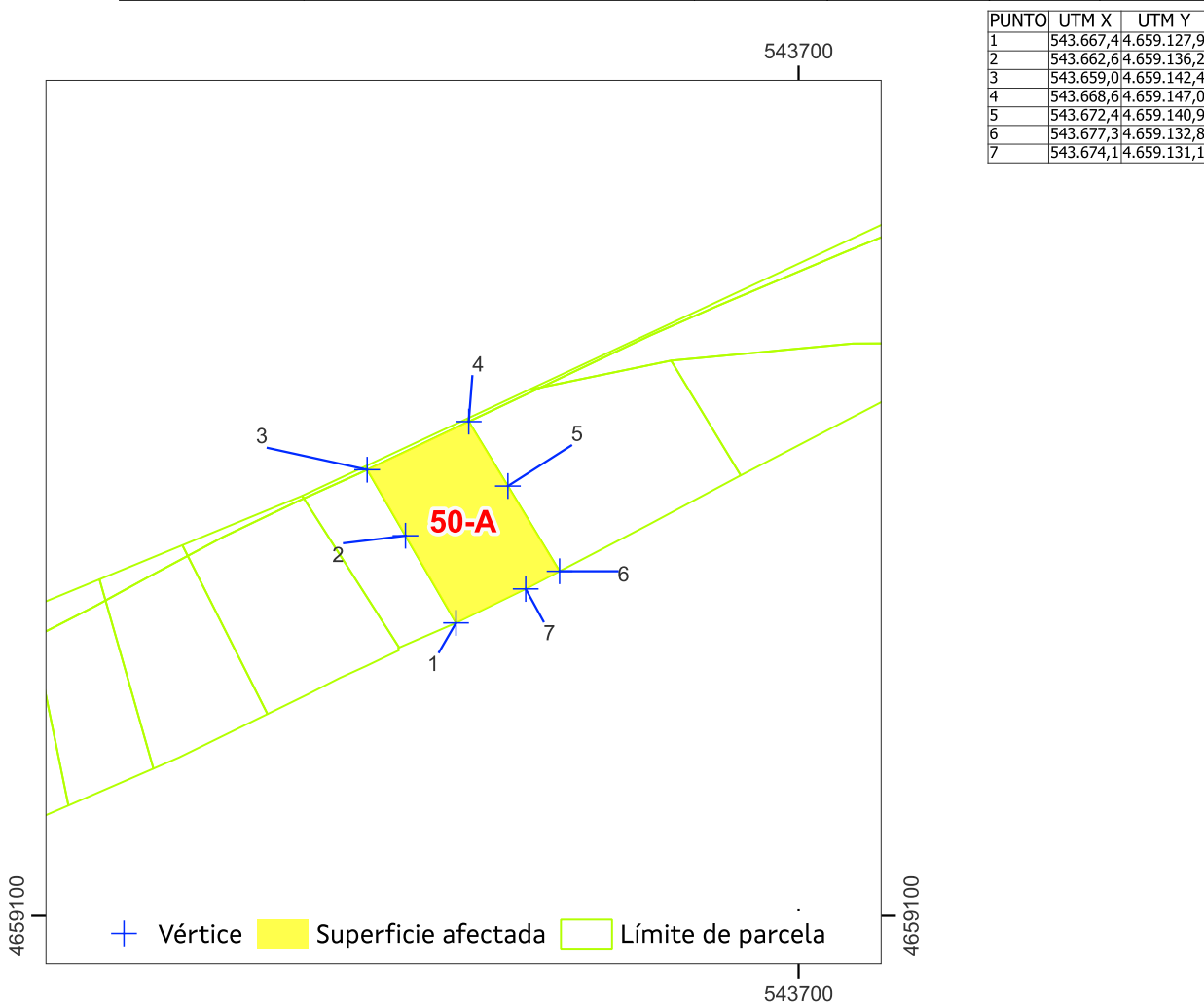
ESTADO: Aprobación inicial





**APARTADERO FERROVIARIO EN LA PLATAFORMA LOGÍSTICO-INDUSTRIAL  
SALVATERRA DE MIÑO AS NEVES**

<b>Nº ORDE</b>	<b>4/4</b>	<b>PLANO INDIVIDUAL PARCELA</b>			
<b>50-A</b>	<b>DATOS CATASTRAIS</b>				
Ref. Catastr.	36050A03800292	Políg.	038	Parc.	00292



Sistema de coordenadas U.T.M. 29 Norte Datum ETRS 1989.    Escala 1:700

Superficie afectada: 182

Data: xuño 2024

APARTADERO FERROVIARIO EN LA PLATAFORMA LOGÍSTICO-INDUSTRIAL SALVATERRA DE MIÑO AS NEVES

ESTADO: Aprobación inicial





**APARTADERO FERROVIARIO EN LA PLATAFORMA LOGÍSTICO-INDUSTRIAL  
SALVATERRA DE MIÑO AS NEVES**

<b>Nº ORDE</b>	<b>1/4</b>	<b>FICHA DE DATOS</b>				
<b>51</b>	<b>DATOS CATASTRAIS</b>					
Ref. Catastr.	36050A03800291	Políg.	038	Parc.	00291	

<b>DATOS DE TITULARES</b>					
Nome	FERNANDEZ ALFONSO, JOSEFA	DNI	***0394**	%	100,00
Enderezo					Tlf.
<b>OUTROS TITULARES</b>					
Titular 2		DNI		%	
Titular 3		DNI		%	
Titular 4		DNI		%	
Titular 5		DNI		%	

<b>DATOS REXISTRAS</b>						
Rexistro		Finca		Tomo		Sección
Libro		Folio		Inscripción		Cargas

<b>DATOS CATASTRAIS</b>					
Superficie	306	Valor Catastral	1,1 €	Calif. Urbaníst.	S.N.U.ESP.PROT-FERROCARRIL
Referencia ficheiro gml					

<b>CARACTERÍSTICAS DA FINCA</b>		
Aproveitamento actual	MONTE	Forma e configuración

<b>DATOS CARACTERÍSTICOS DO TIPO DE OCUPACIÓN</b>				
Tipo de afección (Total/Parcial)	Superficie orixinal (m²)	Superficie expropiada (m²)	Servidume (m²)	Ocupación temporal (m²)
PARCIAL	306	2		
<b>LINDEIROS</b>				
PARCELA ORIXINAL			PARCELA EXPROPIADA	
Norte	36050A03800304		Norte	36050A03800304, 36050A03800291
Sur	36050A03709101		Sur	36050A03800291
Leste	36050A03800304, 36050A03800290		Leste	36050A03800291, 36050A03800304
Oeste	36050A03800292		Oeste	36050A03800292

<b>BENS AFECTADOS</b>			
Descrición	Medicións	Descrición	Medicións
M2.S.N.U.ESP.PROT-FERROCARRIL-MONTE	2		
M2.ARBOREDO (MIXTO)	2		

APARTADERO FERROVIARIO EN LA PLATAFORMA LOGÍSTICO-INDUSTRIAL SALVATERRA DE MIÑO AS NEVES

ESTADO: Aprobación inicial





**APARTADERO FERROVIARIO EN LA PLATAFORMA LOGÍSTICO-INDUSTRIAL SALVATERRA DE MIÑO AS NEVES**

<b>Nº ORDE</b>	<b>2/4</b>	<b>ORTOFOTO E FOTOGRAFÍAS</b>				
	<b>51</b>	<b>DATOS CATASTRAIS</b>				
	Ref. Catastr.	36050A03800291	Políg.	038	Parc.	00291



Sistema de coordenadas U.T.M. 29N Datum ETRS1989.

Escala 1:700



APARTADERO FERROVIARIO EN LA PLATAFORMA LOGÍSTICO-INDUSTRIAL SALVATERRA DE MIÑO AS NEVES

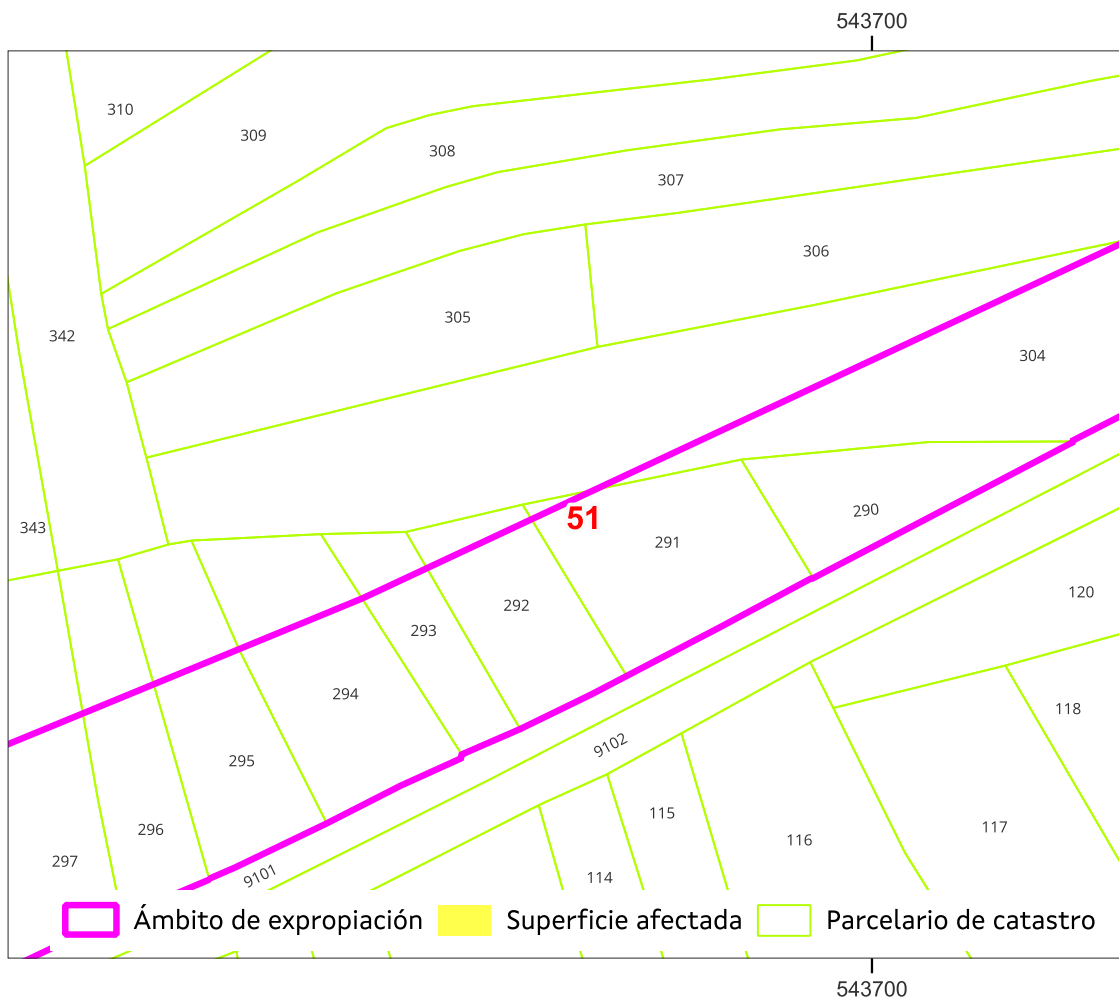
ESTADO: Aprobación inicial





**APARTADERO FERROVIARIO EN LA PLATAFORMA LOGÍSTICO-INDUSTRIAL  
SALVATERRA DE MIÑO AS NEVES**

<b>Nº ORDE</b>	<b>3/4</b>	<b>PLANO FICHA CATASTRAL</b>			
	<b>51</b>	<b>DATOS CATASTRAIS</b>			
	Ref. Catastr.	36050A03800291	Políg.	038	Parc. 00291



Sistema de coordenadas U.T.M. 29 Norte Datum ETRS 1989.

Escala 1:700

Referencia do gml:

Administración expropiante: Instituto Galego da Vivenda e Solo

Beneficiario da expropiación: Puerto de Vigo

Data: xuño 2024

APARTADERO FERROVIARIO EN LA PLATAFORMA LOGÍSTICO-INDUSTRIAL SALVATERRA DE MIÑO AS NEVES


ESTADO: Aprobación inicial





**APARTADERO FERROVIARIO EN LA PLATAFORMA LOGÍSTICO-INDUSTRIAL  
SALVATERRA DE MIÑO AS NEVES**

<b>Nº ORDE</b>	<b>4/4</b>	<b>PLANO INDIVIDUAL PARCELA</b>			
<b>51</b>	<b>DATOS CATASTRAIS</b>				
Ref. Catastr.	36050A03800291	Políg.	038	Parc.	00291



Sistema de coordenadas U.T.M. 29 Norte Datum ETRS 1989.    Escala 1:700

Superficie afectada: 2

Data: xuño 2024

APARTADERO FERROVIARIO EN LA PLATAFORMA LOGÍSTICO-INDUSTRIAL SALVATERRA DE MIÑO AS NEVES

ESTADO: Aprobación inicial

