



**APARTADERO FERROVIARIO EN LA PLATAFORMA LOGÍSTICO-INDUSTRIAL
SALVATERRA DE MIÑO AS NEVES**

Nº ORDE	1/4	FICHA DE DATOS			
51-A	DATOS CATASTRAIS				
Ref. Catastr.	36050A03800291	Políg.	038	Parc.	00291

DATOS DE TITULARES					
Nome	ADMINISTRADOR INFRAEST. FERROV	DNI	****1660*	%	100,00
Enderezo					Tlf.
OUTROS TITULARES					
Titular 2		DNI		%	
Titular 3		DNI		%	
Titular 4		DNI		%	
Titular 5		DNI		%	

DATOS REXISTRAIS						
Rexistro		Finca		Tomo		Sección
Libro		Folio		Inscripción		Cargas

DATOS CATASTRAIS					
Superficie	299	Valor Catastral		Calif. Urbaníst.	S.N.U.ESP.PROT-FERROCARRIL/CAUC.Y ARROYOS
Referencia ficheiro gml					

CARACTERÍSTICAS DA FINCA		
Aproveitamento actual	MONTE	Forma e configuración

DATOS CARACTERÍSTICOS DO TIPO DE OCUPACIÓN				
Tipo de afección (Total/Parcial)	Superficie orixinal (m²)	Superficie expropiada (m²)	Servidume (m²)	Ocupación temporal (m²)
PARCIAL	299	298		
LINDEIROS				
PARCELA ORIXINAL			PARCELA EXPROPIADA	
Norte	36050A03800304		Norte	36050A03800304
Sur	36050A03709101		Sur	36050A03709101
Leste	36050A03800304, 36050A03800290		Leste	36050A03800290
Oeste	36050A03800292		Oeste	36050A03800292

BENS AFECTADOS			
Descrición	Medicións	Descrición	Medicións
M2.S.N.U.ESP.PROT-FERROCARRIL/CAUC.Y ARROYOS-MONTE	298		
M2.ARBOREDO (MIXTO)	298		

APARTADERO FERROVIARIO EN LA PLATAFORMA LOGÍSTICO-INDUSTRIAL SALVATERRA DE MIÑO AS NEVES

ESTADO: Aprobación inicial





APARTADERO FERROVIARIO EN LA PLATAFORMA LOGÍSTICO-INDUSTRIAL SALVATERRA DE MIÑO AS NEVES

Nº ORDE	2/4	ORTOFOTO E FOTOGRAFIAS			
51-A	DATOS CATASTRAIS				
Ref. Catastr.	36050A03800291	Políg.	038	Parc.	00291



Sistema de coordenadas U.T.M. 29N Datum ETRS1989.

Escala 1:700



APARTADERO FERROVIARIO EN LA PLATAFORMA LOGÍSTICO-INDUSTRIAL SALVATERRA DE MIÑO AS NEVES

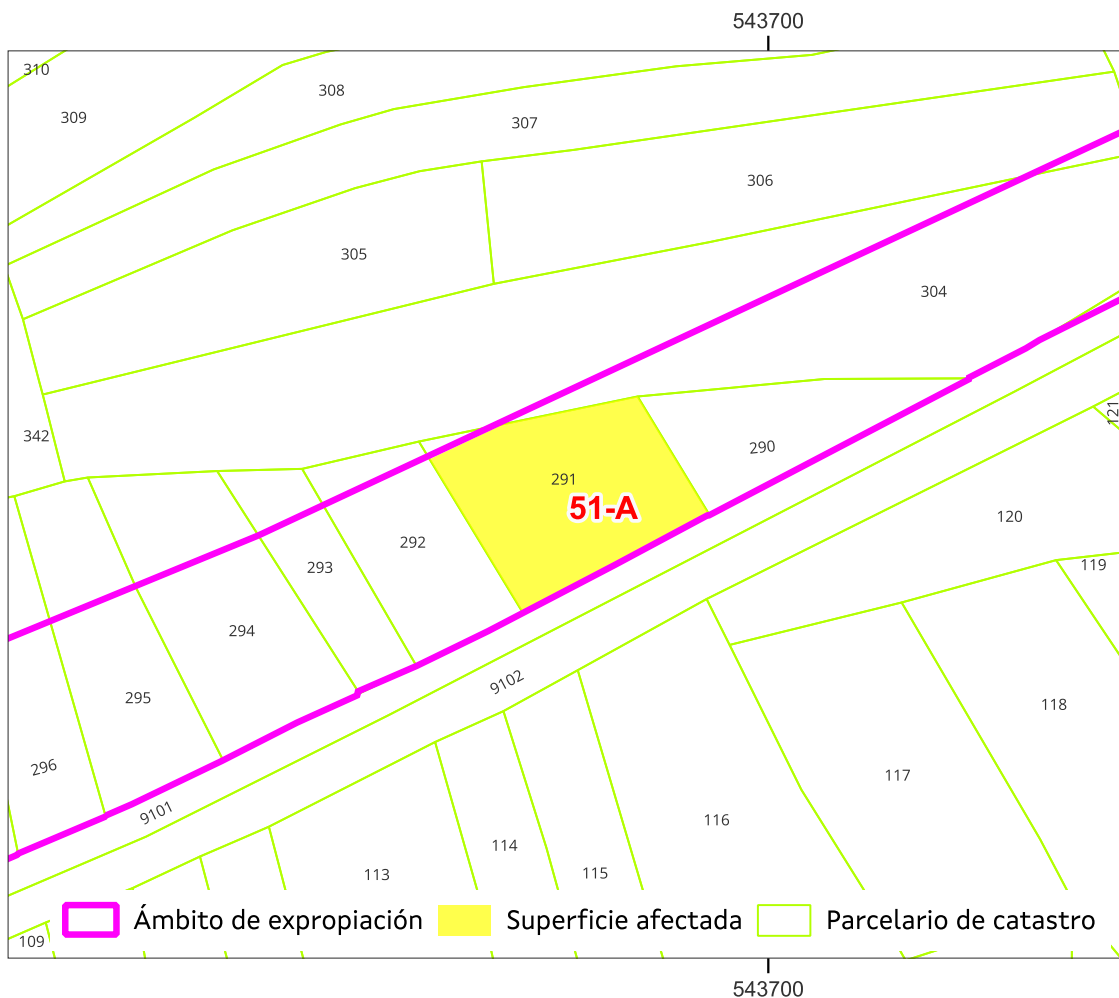
ESTADO: Aprobación inicial





**APARTADERO FERROVIARIO EN LA PLATAFORMA LOGÍSTICO-INDUSTRIAL
SALVATERRA DE MIÑO AS NEVES**

Nº ORDE	3/4	PLANO FICHA CATASTRAL			
51-A	DATOS CATASTRAIS				
Ref. Catastr.	36050A03800291	Políg.	038	Parc.	00291



Sistema de coordenadas U.T.M. 29 Norte Datum ETRS 1989.

Escala 1:700

Referencia do gml:

Administración expropiante: Instituto Galego da Vivenda e Solo

Beneficiario da expropiación: Puerto de Vigo

Data: xuño 2024

APARTADERO FERROVIARIO EN LA PLATAFORMA LOGÍSTICO-INDUSTRIAL SALVATERRA DE MIÑO AS NEVES

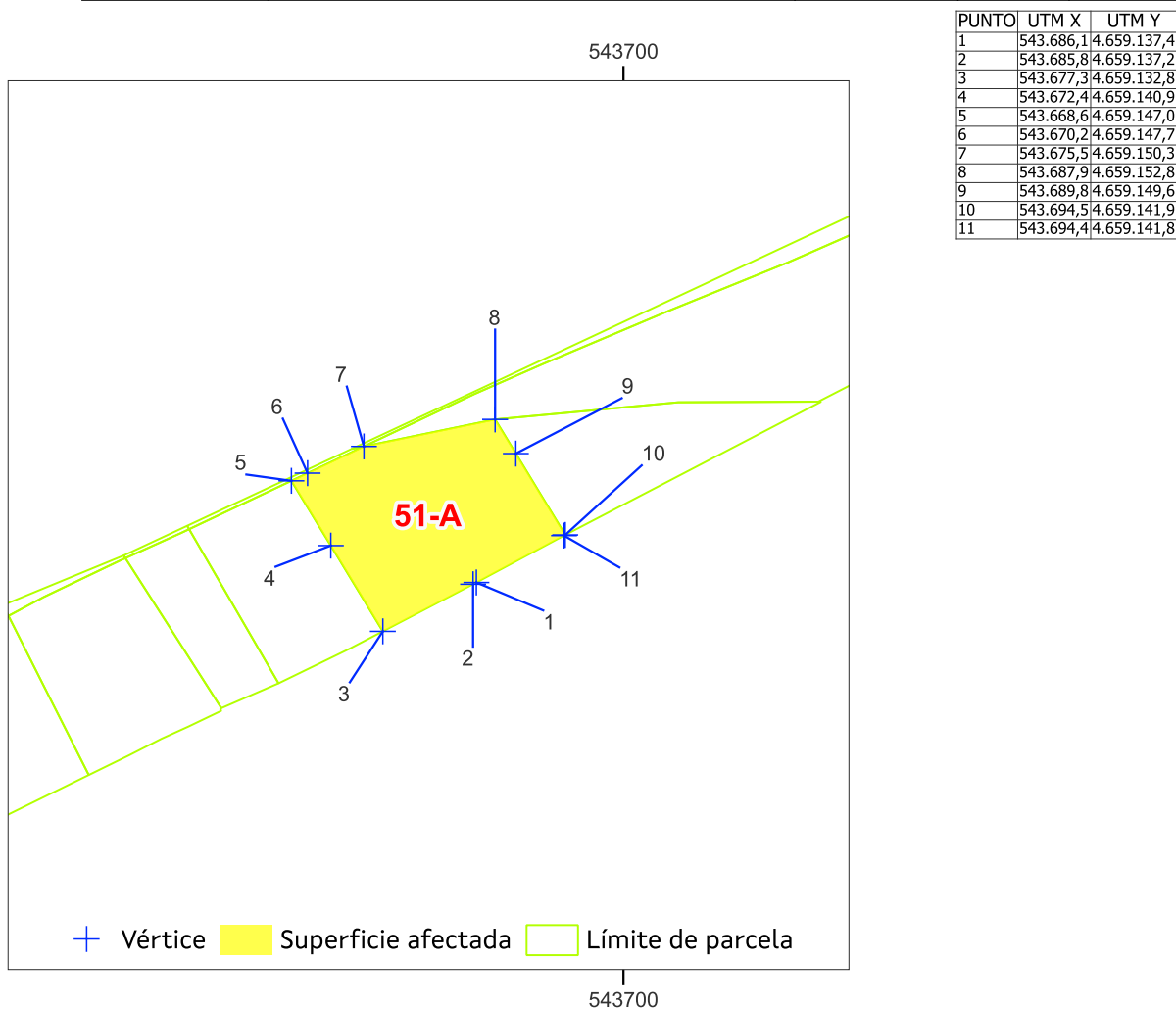
ESTADO: Aprobación inicial





**APARTADERO FERROVIARIO EN LA PLATAFORMA LOGÍSTICO-INDUSTRIAL
SALVATERRA DE MIÑO AS NEVES**

Nº ORDE	4/4	PLANO INDIVIDUAL PARCELA			
51-A	DATOS CATASTRAIS				
Ref. Catastr.	36050A03800291	Políg.	038	Parc.	00291



Sistema de coordenadas U.T.M. 29 Norte Datum ETRS 1989. Escala 1:700

Superficie afectada: 298

Data: xuño 2024

APARTADERO FERROVIARIO EN LA PLATAFORMA LOGÍSTICO-INDUSTRIAL SALVATERRA DE MIÑO AS NEVES

ESTADO: Aprobación inicial





**APARTADERO FERROVIARIO EN LA PLATAFORMA LOGÍSTICO-INDUSTRIAL
SALVATERRA DE MIÑO AS NEVES**

Nº ORDE	1/4	FICHA DE DATOS			
52-A	DATOS CATASTRAIS				
Ref. Catastr.	36050A03800290	Políg.	038	Parc.	00290

DATOS DE TITULARES					
Nome	ADMINISTRADOR INFRAEST. FERROV	DNI	****1660*	%	100,00
Enderezo					Tlf.
OUTROS TITULARES					
Titular 2		DNI		%	
Titular 3		DNI		%	
Titular 4		DNI		%	
Titular 5		DNI		%	

DATOS REXISTRAIS						
Rexistro		Finca		Tomo		Sección
Libro		Folio		Inscripción		Cargas

DATOS CATASTRAIS			
Superficie	184	Valor Catastral	
Referencia ficheiro gml			Calif. Urbaníst. S.N.U.ESP.PROT-CAUCES Y ARROYOS

CARACTERÍSTICAS DA FINCA		
Aproveitamento actual	MONTE	Forma e configuración

DATOS CARACTERÍSTICOS DO TIPO DE OCUPACIÓN				
Tipo de afección (Total/Parcial)	Superficie orixinal (m²)	Superficie expropiada (m²)	Servidume (m²)	Ocupación temporal (m²)
TOTAL	184	184		

LINDEIROS				
PARCELA ORIXINAL			PARCELA EXPROPIADA	
Norte	36050A03800304		Norte	36050A03800304
Sur	36050A03709101		Sur	36050A03709102
Leste	36050A03800304		Leste	36050A03709101
Oeste	36050A03800291		Oeste	36050A03800291

BENS AFECTADOS			
Descrición	Medicións	Descrición	Medicións
M2.S.N.U.ESP.PROT-CAUCES Y ARROYOS-MONTE	184		
M2.ARBOREDO (MIXTO)	184		

APARTADERO FERROVIARIO EN LA PLATAFORMA LOGÍSTICO-INDUSTRIAL SALVATERRA DE MIÑO AS NEVES

ESTADO: Aprobación inicial





APARTADERO FERROVIARIO EN LA PLATAFORMA LOGÍSTICO-INDUSTRIAL SALVATERRA DE MIÑO AS NEVES

Nº ORDE	2/4	ORTOFOTO E FOTOGRAFIAS				
52-A	DATOS CATASTRAIS					
Ref. Catastr.	36050A03800290	Políg.	038	Parc.	00290	



Sistema de coordenadas U.T.M. 29N Datum ETRS1989.

Escala 1:700



APARTADERO FERROVIARIO EN LA PLATAFORMA LOGÍSTICO-INDUSTRIAL SALVATERRA DE MIÑO AS NEVES

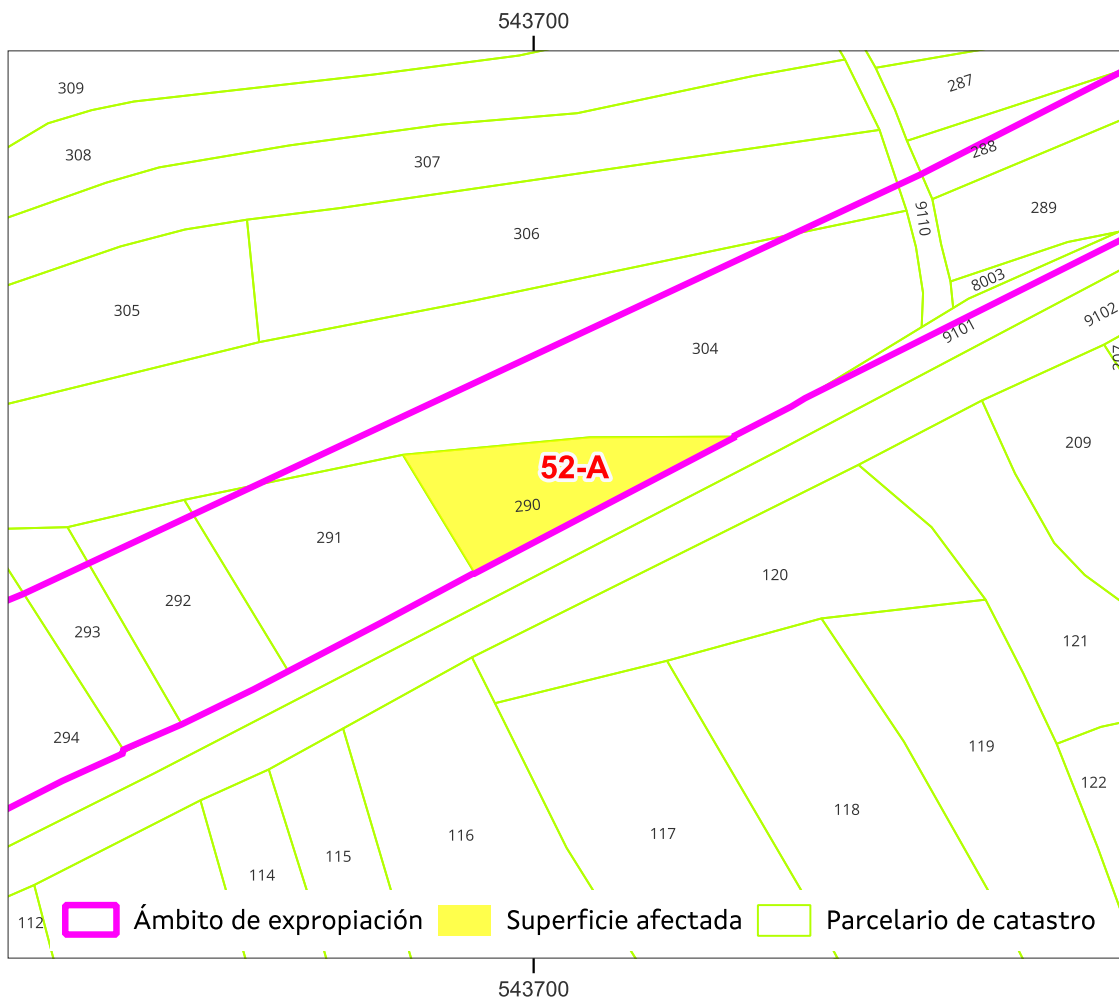
ESTADO: Aprobación inicial





**APARTADERO FERROVIARIO EN LA PLATAFORMA LOGÍSTICO-INDUSTRIAL
SALVATERRA DE MIÑO AS NEVES**

Nº ORDE	3/4	PLANO FICHA CATASTRAL			
52-A	DATOS CATASTRAIS				
Ref. Catastr.	36050A03800290	Políg.	038	Parc.	00290



Sistema de coordenadas U.T.M. 29 Norte Datum ETRS 1989.

Escala 1:700

Referencia do gml:

Administración expropiante: Instituto Galego da Vivenda e Solo

Beneficiario da expropiación: Puerto de Vigo

Data: xuño 2024

APARTADERO FERROVIARIO EN LA PLATAFORMA LOGÍSTICO-INDUSTRIAL SALVATERRA DE MIÑO AS NEVES

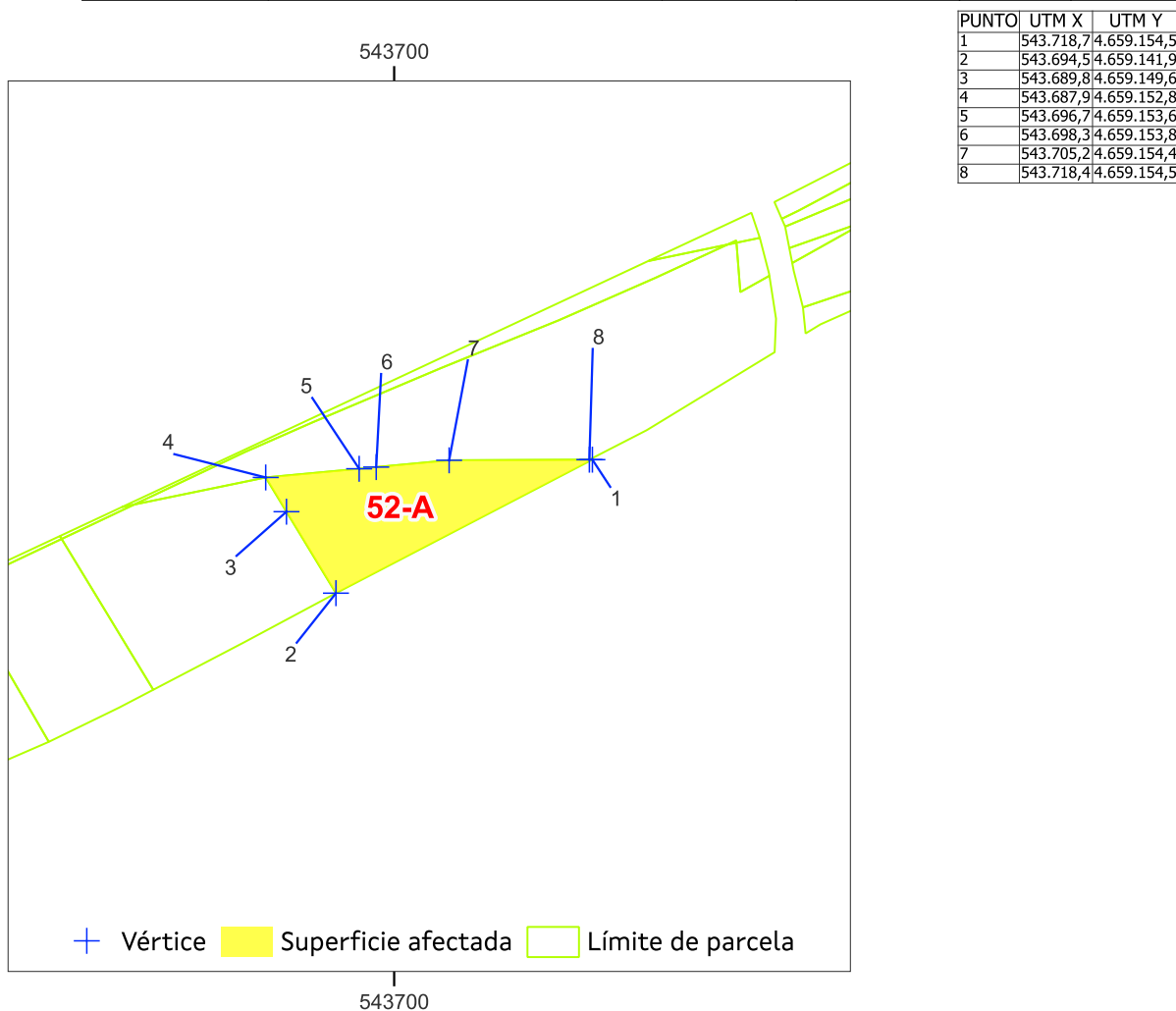
ESTADO: Aprobación inicial





**APARTADERO FERROVIARIO EN LA PLATAFORMA LOGÍSTICO-INDUSTRIAL
SALVATERRA DE MIÑO AS NEVES**

Nº ORDE	4/4	PLANO INDIVIDUAL PARCELA			
52-A	DATOS CATASTRAIS				
Ref. Catastr.	36050A03800290	Políg.	038	Parc.	00290



Sistema de coordenadas U.T.M. 29 Norte Datum ETRS 1989. Escala 1:700

Superficie afectada: 184

Data: xuño 2024

APARTADERO FERROVIARIO EN LA PLATAFORMA LOGÍSTICO-INDUSTRIAL SALVATERRA DE MIÑO AS NEVES

ESTADO: Aprobación inicial





**APARTADERO FERROVIARIO EN LA PLATAFORMA LOGÍSTICO-INDUSTRIAL
SALVATERRA DE MIÑO AS NEVES**

Nº ORDE	1/4	FICHA DE DATOS				
53	DATOS CATASTRAIS					
Ref. Catastr.	36050A03800304	Políg.	038	Parc.	00304	

DATOS DE TITULARES					
Nome	SUAREZ MONTES, PRUDENCIO	DNI	***8029**	%	100,00
Enderezo					Tlf.
OUTROS TITULARES					
Titular 2		DNI		%	
Titular 3		DNI		%	
Titular 4		DNI		%	
Titular 5		DNI		%	

DATOS REXISTRAIS						
Rexistro		Finca		Tomo		Sección
Libro		Folio		Inscripción		Cargas

DATOS CATASTRAIS					
Superficie	1.349	Valor Catastral	168,4 €	Calif. Urbaníst.	S.N.U.ESP.PROT-FERROCARRIL
Referencia ficheiro gml					

CARACTERÍSTICAS DA FINCA		
Aproveitamento actual	MONTE	Forma e configuración

DATOS CARACTERÍSTICOS DO TIPO DE OCUPACIÓN				
Tipo de afección (Total/Parcial)	Superficie orixinal (m²)	Superficie expropiada (m²)	Servidume (m²)	Ocupación temporal (m²)
PARCIAL	1.349	61		

LINDEIROS				
PARCELA ORIXINAL			PARCELA EXPROPIADA	
Norte	36050A03800306		Norte	36050A03800306, 36050A03800304
Sur	36050A03709101		Sur	36050A03800304
Leste	36050A03809110		Leste	36050A03809110
Oeste	36050A03800342		Oeste	36050A03800304

BENS AFECTADOS			
Descrición	Medicións	Descrición	Medicións
M2.S.N.U.ESP.PROT-FERROCARRIL-MONTE	61		
M2.ARBOREDO (MIXTO)	61		

APARTADERO FERROVIARIO EN LA PLATAFORMA LOGÍSTICO-INDUSTRIAL SALVATERRA DE MIÑO AS NEVES

ESTADO: Aprobación inicial





APARTADERO FERROVIARIO EN LA PLATAFORMA LOGÍSTICO-INDUSTRIAL SALVATERRA DE MIÑO AS NEVES

Nº ORDE	2/4	ORTOFOTO E FOTOGRAFÍAS				
	53	DATOS CATASTRAIS				
	Ref. Catastr.	36050A03800304	Políg.	038	Parc.	00304



Sistema de coordenadas U.T.M. 29N Datum ETRS1989.

Escala 1:700



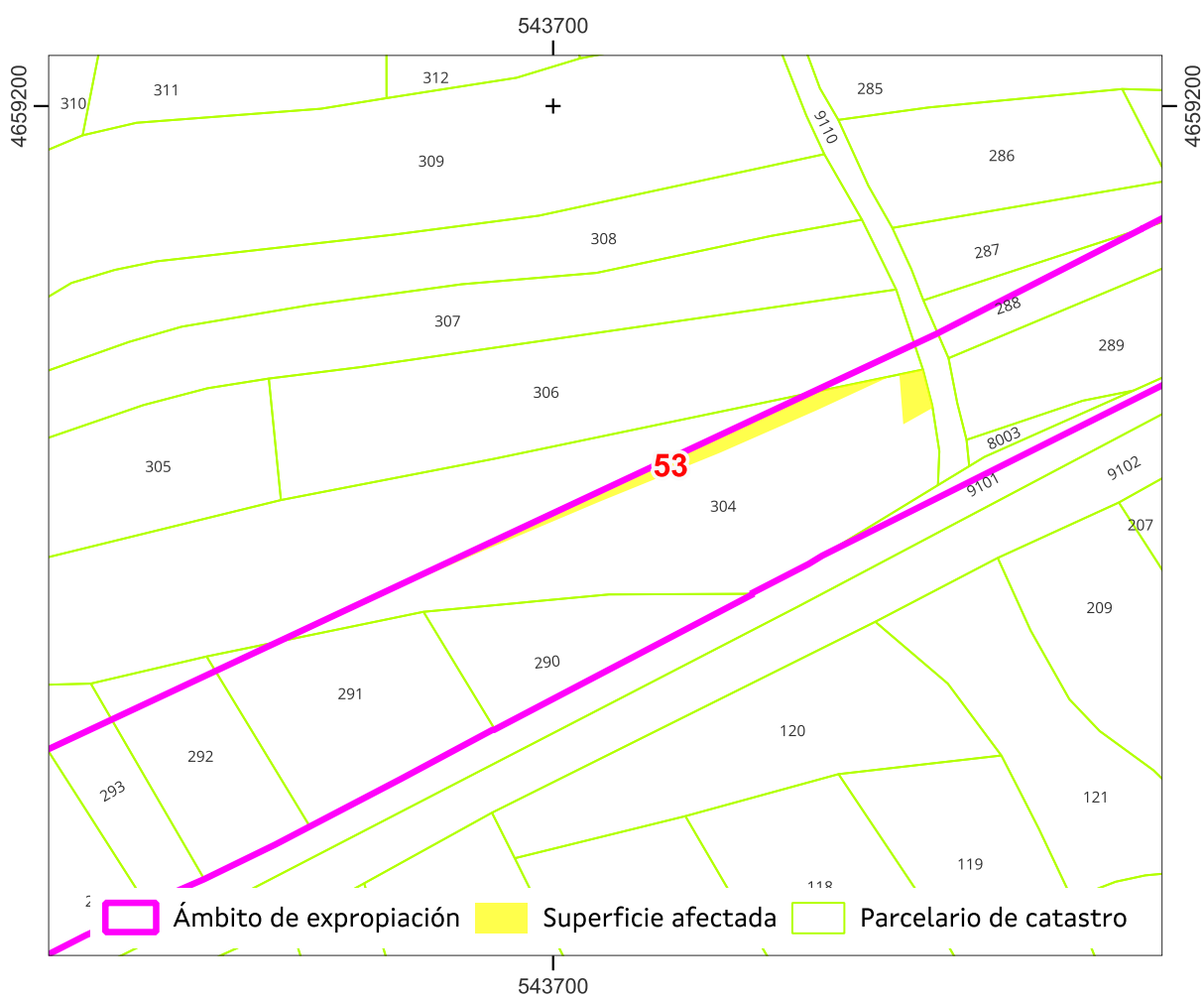
APARTADERO FERROVIARIO EN LA PLATAFORMA LOGÍSTICO-INDUSTRIAL SALVATERRA DE MIÑO AS NEVES

ESTADO: Aprobación inicial



**APARTADERO FERROVIARIO EN LA PLATAFORMA LOGÍSTICO-INDUSTRIAL
SALVATERRA DE MIÑO AS NEVES**

Nº ORDE	3/4	PLANO FICHA CATASTRAL			
53	DATOS CATASTRAIS				
Ref. Catastr.	36050A03800304	Políg.	038	Parc.	00304



Sistema de coordenadas U.T.M. 29 Norte Datum ETRS 1989.

Escala 1:700

Referencia do gml:

Administración expropiante: Instituto Galego da Vivenda e Solo

Beneficiario da expropiación: Puerto de Vigo

Data: xuño 2024

APARTADERO FERROVIARIO EN LA PLATAFORMA LOGÍSTICO-INDUSTRIAL SALVATERRA DE MIÑO AS NEVES

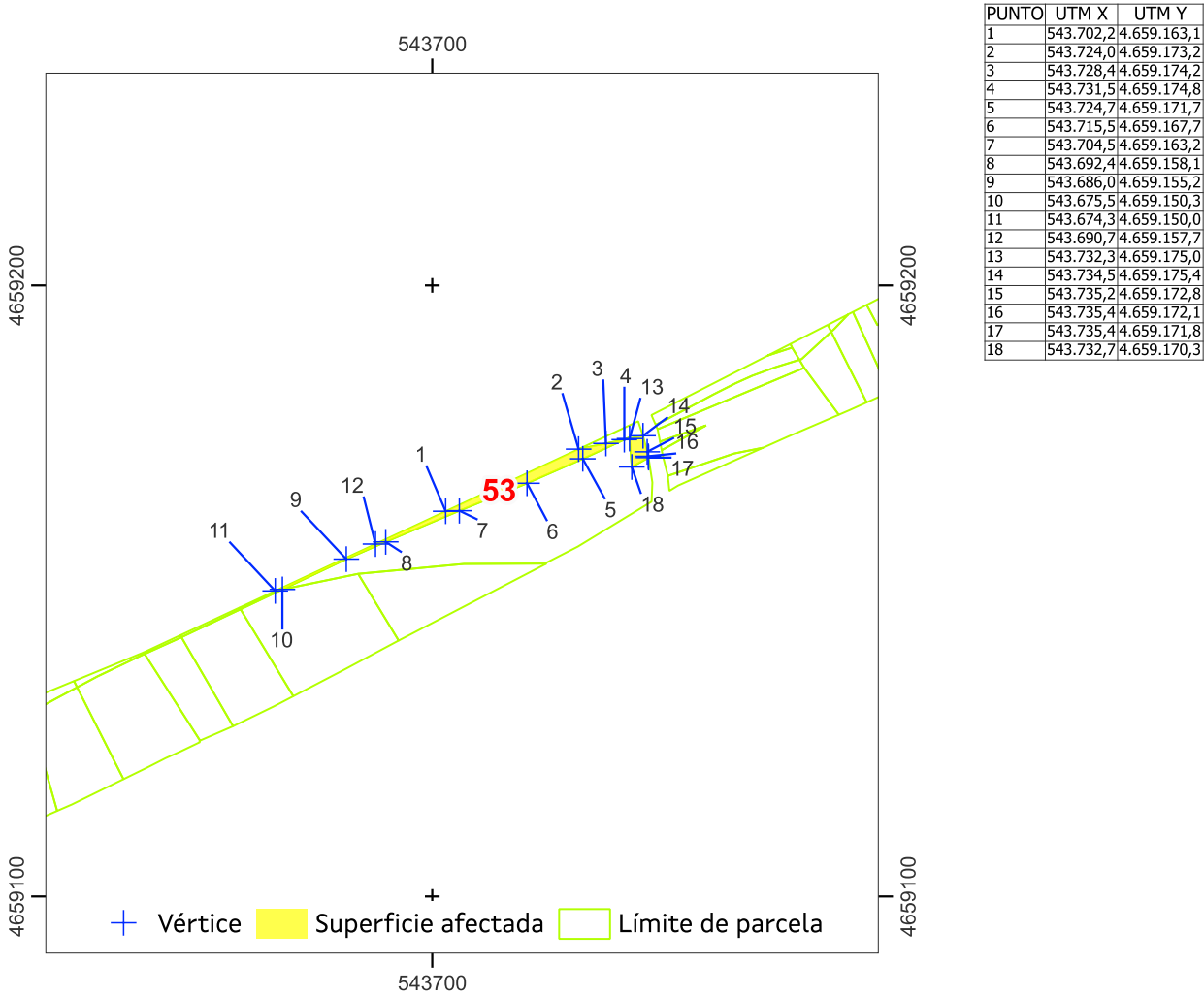
ESTADO: Aprobación inicial





**APARTADERO FERROVIARIO EN LA PLATAFORMA LOGÍSTICO-INDUSTRIAL
SALVATERRA DE MIÑO AS NEVES**

Nº ORDE	4/4	PLANO INDIVIDUAL PARCELA			
53	DATOS CATASTRAIS				
Ref. Catastr.	36050A03800304	Políg.	038	Parc.	00304



Sistema de coordenadas U.T.M. 29 Norte Datum ETRS 1989. Escala 1:700

Superficie afectada: 61

Data: xuño 2024

APARTADERO FERROVIARIO EN LA PLATAFORMA LOGÍSTICO-INDUSTRIAL SALVATERRA DE MIÑO AS NEVES

ESTADO: Aprobación inicial





**APARTADERO FERROVIARIO EN LA PLATAFORMA LOGÍSTICO-INDUSTRIAL
SALVATERRA DE MIÑO AS NEVES**

Nº ORDE	1/4	FICHA DE DATOS				
53-A	DATOS CATASTRAIS					
Ref. Catastr.	36050A03800304	Políg.	038	Parc.	00304	

DATOS DE TITULARES					
Nome	ADMINISTRADOR INFRAEST. FERROV	DNI	****1660*	%	100,00
Enderezo					Tlf.
OUTROS TITULARES					
Titular 2		DNI		%	
Titular 3		DNI		%	
Titular 4		DNI		%	
Titular 5		DNI		%	

DATOS REXISTRAIS						
Rexistro		Finca		Tomo		Sección
Libro		Folio		Inscripción		Cargas

DATOS CATASTRAIS					
Superficie	500	Valor Catastral		Calif. Urbaníst.	S.N.U.ESP.PROT-FERROCARRIL/CAUC.Y ARROYOS
Referencia ficheiro gml					

CARACTERÍSTICAS DA FINCA		
Aproveitamento actual	MONTE	Forma e configuración

DATOS CARACTERÍSTICOS DO TIPO DE OCUPACIÓN				
Tipo de afección (Total/Parcial)	Superficie orixinal (m²)	Superficie expropiada (m²)	Servidume (m²)	Ocupación temporal (m²)
TOTAL	500	500		

LINDEIROS				
PARCELA ORIXINAL			PARCELA EXPROPIADA	
Norte	36050A03800306		Norte	36050A03800306, 36050A03800304
Sur	36050A03709101		Sur	36050A03800290, 36050A03709101
Leste	36050A03809110		Leste	36050A03709101, 36050A03809110
Oeste	36050A03800290		Oeste	36050A03800304, 36050A03800291

BENS AFECTADOS			
Descrición	Medicións	Descrición	Medicións
M2.S.N.U.ESP.PROT-FERROCARRIL/CAUC.Y ARROYOS-MONTE	500		
M2.ARBOREDO (MIXTO)	500		

APARTADERO FERROVIARIO EN LA PLATAFORMA LOGÍSTICO-INDUSTRIAL SALVATERRA DE MIÑO AS NEVES

ESTADO: Aprobación inicial





**APARTADERO FERROVIARIO EN LA PLATAFORMA LOGÍSTICO-INDUSTRIAL
SALVATERRA DE MIÑO AS NEVES**

Nº ORDE	2/4	ORTOFOTO E FOTOGRAFÍAS				
53-A	DATOS CATASTRAIS					
Ref. Catastr.	36050A03800304	Políg.	038	Parc.	00304	



Sistema de coordenadas U.T.M. 29N Datum ETRS1989.

Escala 1:700



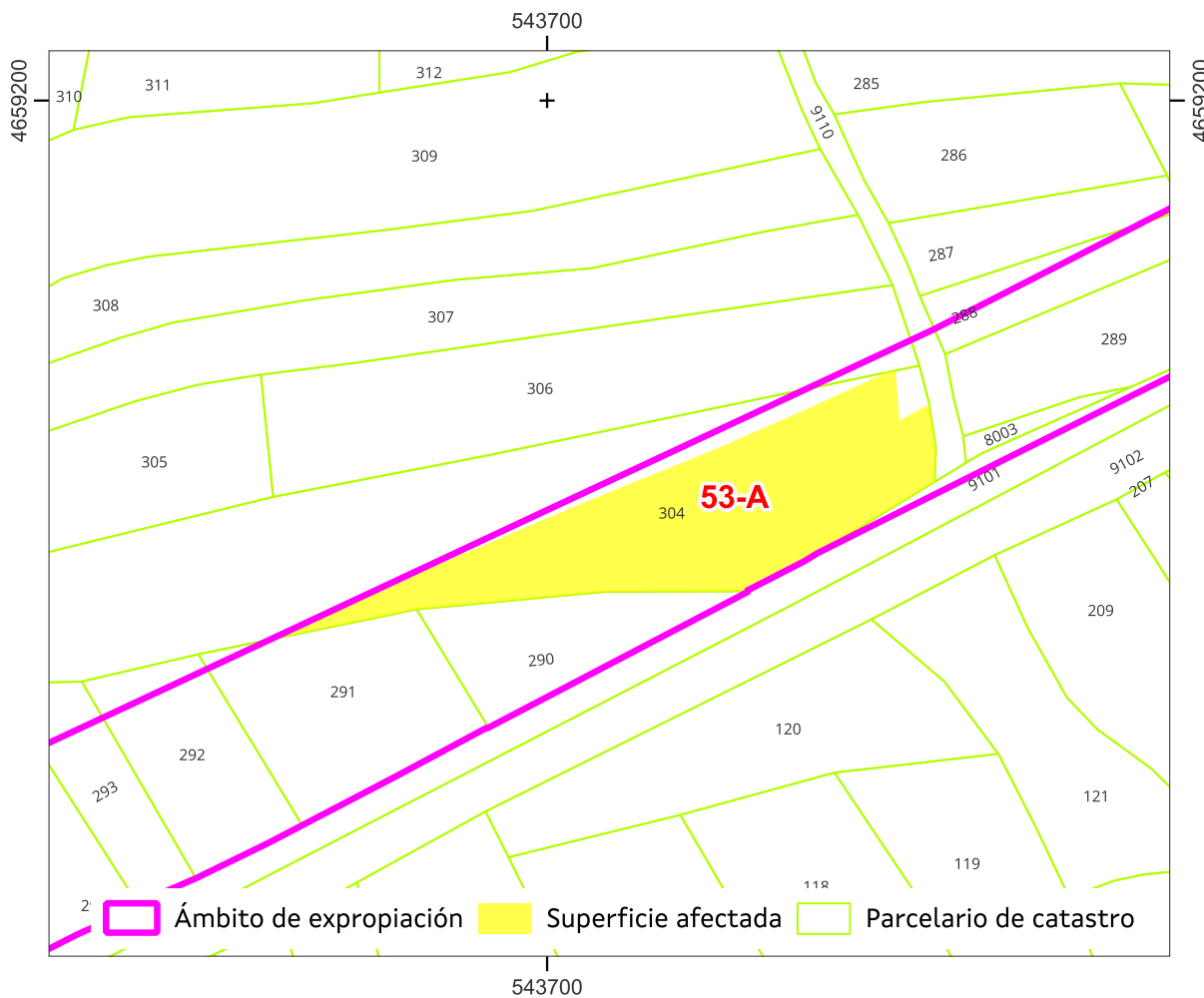
APARTADERO FERROVIARIO EN LA PLATAFORMA LOGÍSTICO-INDUSTRIAL SALVATERRA DE MIÑO AS NEVES

ESTADO: Aprobación inicial



APARTADERO FERROVIARIO EN LA PLATAFORMA LOGÍSTICO-INDUSTRIAL SALVATERRA DE MIÑO AS NEVES

Nº ORDE	3/4	PLANO FICHA CATASTRAL			
53-A	DATOS CATASTRAIS				
Ref. Catastr.	36050A03800304	Políg.	038	Parc.	00304



Sistema de coordenadas U.T.M. 29 Norte Datum ETRS 1989.

Escala 1:700

Referencia do gml:

Administración expropiante: Instituto Galego da Vivenda e Solo

Beneficiario da expropiación: Puerto de Vigo

Data: xuño 2024

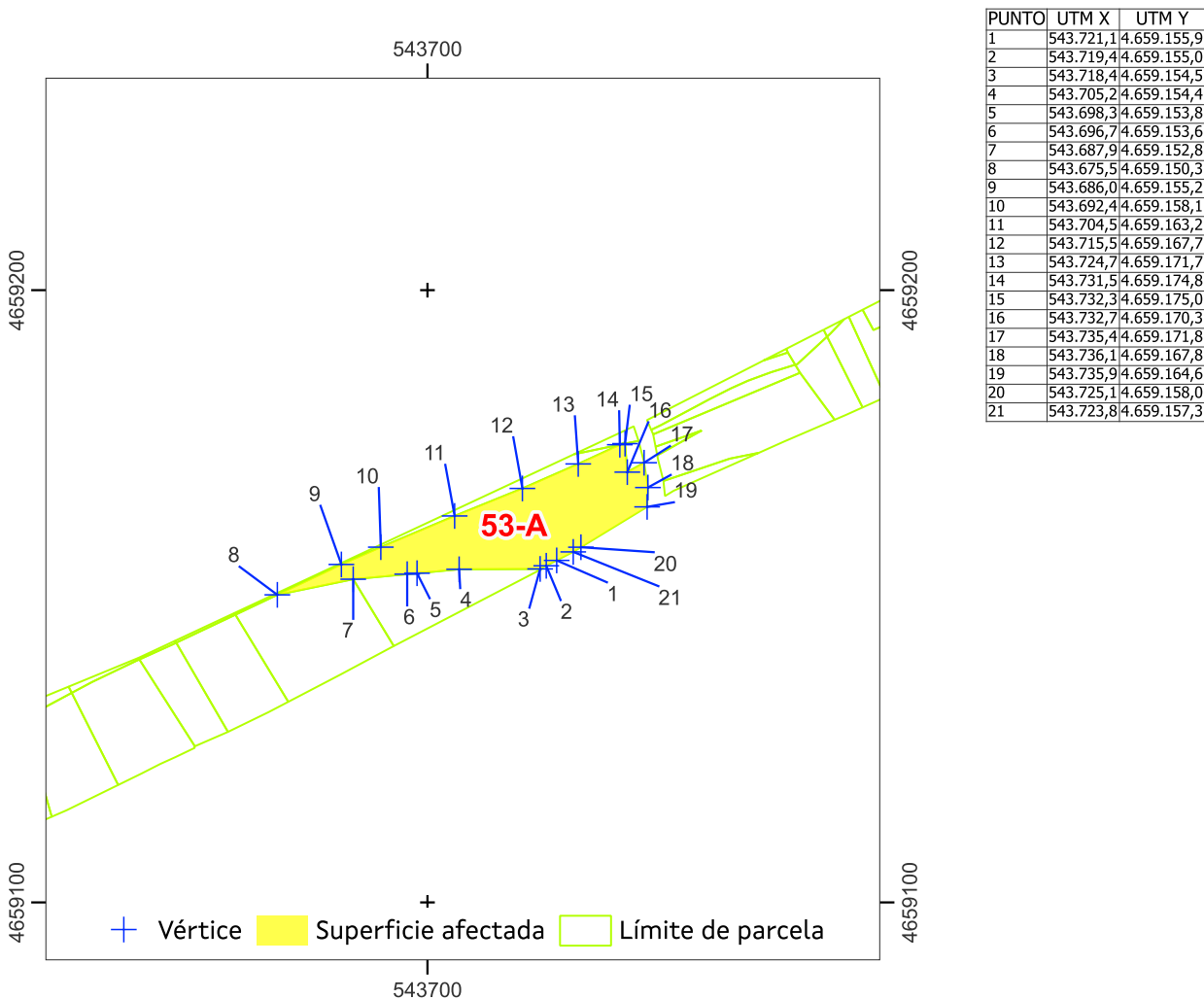
APARTADERO FERROVIARIO EN LA PLATAFORMA LOGÍSTICO-INDUSTRIAL SALVATERRA DE MIÑO AS NEVES

ESTADO: Aprobación inicial



APARTADERO FERROVIARIO EN LA PLATAFORMA LOGÍSTICO-INDUSTRIAL SALVATERRA DE MIÑO AS NEVES

Nº ORDE	4/4	PLANO INDIVIDUAL PARCELA			
53-A	DATOS CATASTRAIS				
Ref. Catastr.	36050A03800304	Políg.	038	Parc.	00304



Sistema de coordenadas U.T.M. 29 Norte Datum ETRS 1989. Escala 1:700

Superficie afectada: 500

Data: xuño 2024

APARTADERO FERROVIARIO EN LA PLATAFORMA LOGÍSTICO-INDUSTRIAL SALVATERRA DE MIÑO AS NEVES

ESTADO: Aprobación inicial





**APARTADERO FERROVIARIO EN LA PLATAFORMA LOGÍSTICO-INDUSTRIAL
SALVATERRA DE MIÑO AS NEVES**

Nº ORDE	1/4	FICHA DE DATOS			
54	DATOS CATASTRAIS				
Ref. Catastr.	36050A03800306	Políg.	038	Parc.	00306

DATOS DE TITULARES					
Nome	MORAIS GROBA, MARIA	DNI	***8899**	%	100,00
Enderezo					Tlf.
OUTROS TITULARES					
Titular 2		DNI		%	
Titular 3		DNI		%	
Titular 4		DNI		%	
Titular 5		DNI		%	

DATOS REXISTRAIS						
Rexistro		Finca		Tomo		Sección
Libro		Folio		Inscripción		Cargas

DATOS CATASTRAIS			
Superficie	577	Valor Catastral	74,2 €
Referencia ficheiro gml			Calif. Urbaníst. S.N.U.ESP.PROT-FERROCARRIL

CARACTERÍSTICAS DA FINCA		
Aproveitamento actual	MONTE	Forma e configuración

DATOS CARACTERÍSTICOS DO TIPO DE OCUPACIÓN				
Tipo de afección (Total/Parcial)	Superficie orixinal (m²)	Superficie expropiada (m²)	Servidume (m²)	Ocupación temporal (m²)
PARCIAL	577	13		

LINDEIROS				
PARCELA ORIXINAL			PARCELA EXPROPIADA	
Norte	36050A03800307		Norte	36050A03800306
Sur	36050A03800304		Sur	36050A03800304
Leste	36050A03809110		Leste	36050A03809110
Oeste	36050A03800305		Oeste	36050A03800306

BENS AFECTADOS			
Descrición	Medicións	Descrición	Medicións
M2.S.N.U.ESP.PROT-FERROCARRIL-MONTE	13		
M2.ARBOREDO (MIXTO)	13		

APARTADERO FERROVIARIO EN LA PLATAFORMA LOGÍSTICO-INDUSTRIAL SALVATERRA DE MIÑO AS NEVES

ESTADO: Aprobación inicial





APARTADERO FERROVIARIO EN LA PLATAFORMA LOGÍSTICO-INDUSTRIAL SALVATERRA DE MIÑO AS NEVES

Nº ORDE	2/4	ORTOFOTO E FOTOGRAFÍAS				
	54	DATOS CATASTRAIS				
	Ref. Catastr.	36050A03800306	Políg.	038	Parc.	00306



Sistema de coordenadas U.T.M. 29N Datum ETRS1989.

Escala 1:700



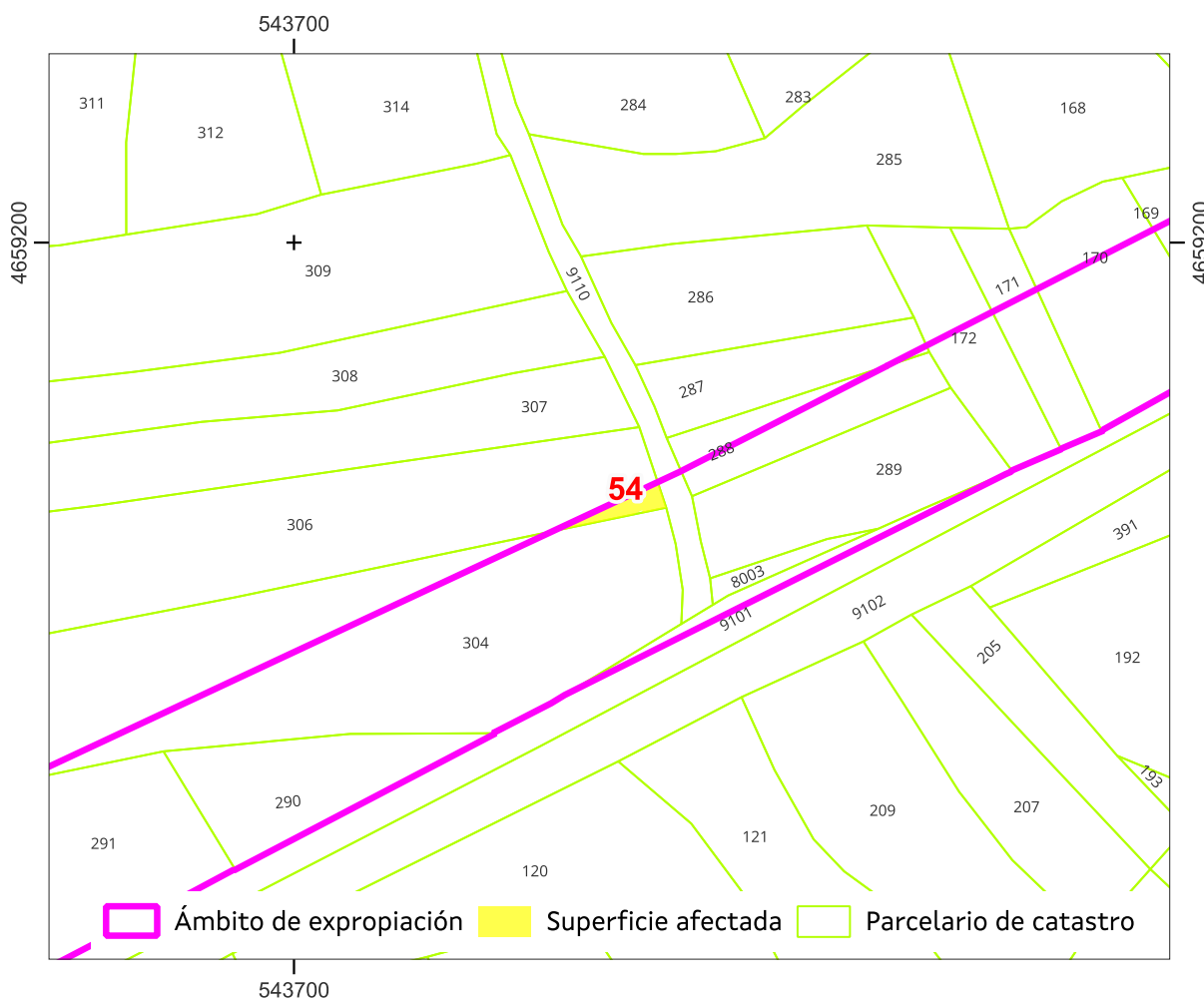
APARTADERO FERROVIARIO EN LA PLATAFORMA LOGÍSTICO-INDUSTRIAL SALVATERRA DE MIÑO AS NEVES

ESTADO: Aprobación inicial



APARTADERO FERROVIARIO EN LA PLATAFORMA LOGÍSTICO-INDUSTRIAL SALVATERRA DE MIÑO AS NEVES

Nº ORDE	3/4	PLANO FICHA CATASTRAL			
54	DATOS CATASTRAIS				
Ref. Catastr.	36050A03800306	Políg.	038	Parc.	00306



Sistema de coordenadas U.T.M. 29 Norte Datum ETRS 1989.

Escala 1:700

Referencia do gml:

Administración expropiante: Instituto Galego da Vivenda e Solo

Beneficiario da expropiación: Puerto de Vigo

Data: xuño 2024

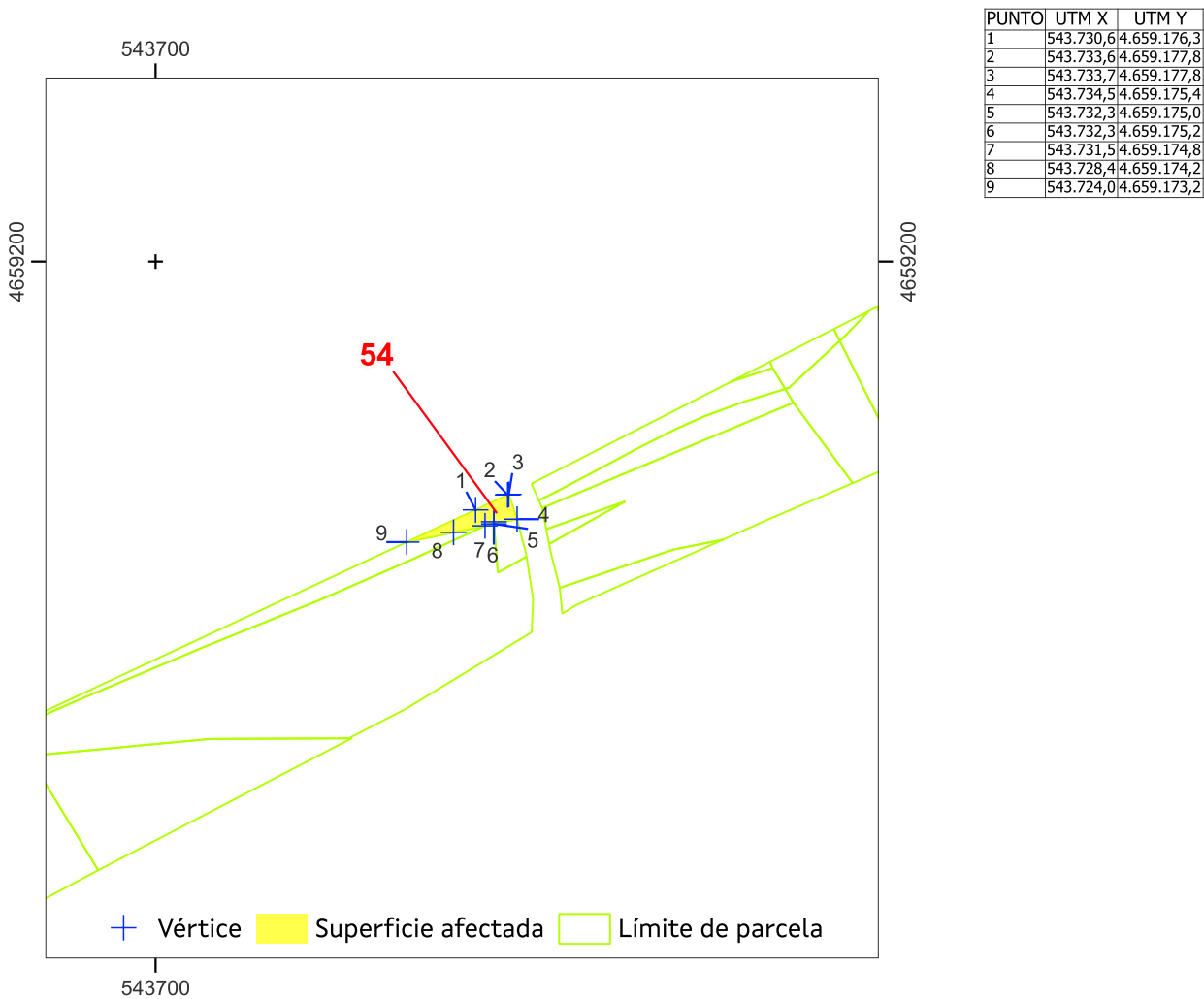
APARTADERO FERROVIARIO EN LA PLATAFORMA LOGÍSTICO-INDUSTRIAL SALVATERRA DE MIÑO AS NEVES

ESTADO: Aprobación inicial



**APARTADERO FERROVIARIO EN LA PLATAFORMA LOGÍSTICO-INDUSTRIAL
SALVATERRA DE MIÑO AS NEVES**

Nº ORDE	4/4	PLANO INDIVIDUAL PARCELA			
54	DATOS CATASTRAIS				
Ref. Catastr.	36050A03800306	Políg.	038	Parc.	00306



Sistema de coordenadas U.T.M. 29 Norte Datum ETRS 1989. Escala 1:700

Superficie afectada: 13

Data: xuño 2024

APARTADERO FERROVIARIO EN LA PLATAFORMA LOGÍSTICO-INDUSTRIAL SALVATERRA DE MIÑO AS NEVES

ESTADO: Aprobación inicial





**APARTADERO FERROVIARIO EN LA PLATAFORMA LOGÍSTICO-INDUSTRIAL
SALVATERRA DE MIÑO AS NEVES**

Nº ORDE	1/4	FICHA DE DATOS			
54-A	DATOS CATASTRAIS				
Ref. Catastr.	36050A03800306	Políg.	038	Parc.	00306

DATOS DE TITULARES					
Nome	ADMINISTRADOR INFRAEST. FERROV	DNI	****1660*	%	100,00
Enderezo					Tlf.
OUTROS TITULARES					
Titular 2		DNI		%	
Titular 3		DNI		%	
Titular 4		DNI		%	
Titular 5		DNI		%	

DATOS REXISTRAIS						
Rexistro		Finca		Tomo		Sección
Libro		Folio		Inscripción		Cargas

DATOS CATASTRAIS			
Superficie	1	Valor Catastral	
Referencia ficheiro gml			Calif. Urbaníst. S.N.U.ESP.PROT-FERROCARRIL

CARACTERÍSTICAS DA FINCA		
Aproveitamento actual	MONTE	Forma e configuración

DATOS CARACTERÍSTICOS DO TIPO DE OCUPACIÓN				
Tipo de afección (Total/Parcial)	Superficie orixinal (m²)	Superficie expropiada (m²)	Servidume (m²)	Ocupación temporal (m²)
TOTAL	1	1		

LINDEIROS				
PARCELA ORIXINAL			PARCELA EXPROPIADA	
Norte	36050A03800307		Norte	36050A03800304, 36050A03800306
Sur	36050A03800304		Sur	36050A03800304, 36050A03800306
Leste	36050A03809110		Leste	36050A03800304, 36050A03800306
Oeste	36050A03800305		Oeste	36050A03800304, 36050A03800306

BENS AFECTADOS			
Descrición	Medicións	Descrición	Medicións
M2.S.N.U.ESP.PROT-FERROCARRIL-MONTE	1		
M2.ARBOREDO (MIXTO)	1		

APARTADERO FERROVIARIO EN LA PLATAFORMA LOGÍSTICO-INDUSTRIAL SALVATERRA DE MIÑO AS NEVES

ESTADO: Aprobación inicial





APARTADERO FERROVIARIO EN LA PLATAFORMA LOGÍSTICO-INDUSTRIAL SALVATERRA DE MIÑO AS NEVES

Nº ORDE	2/4	ORTOFOTO E FOTOGRAFÍAS				
54-A	DATOS CATASTRAIS					
Ref. Catastr.	36050A03800306	Políg.	038	Parc.	00306	



Sistema de coordenadas U.T.M. 29N Datum ETRS1989.

Escala 1:700



APARTADERO FERROVIARIO EN LA PLATAFORMA LOGÍSTICO-INDUSTRIAL SALVATERRA DE MIÑO AS NEVES

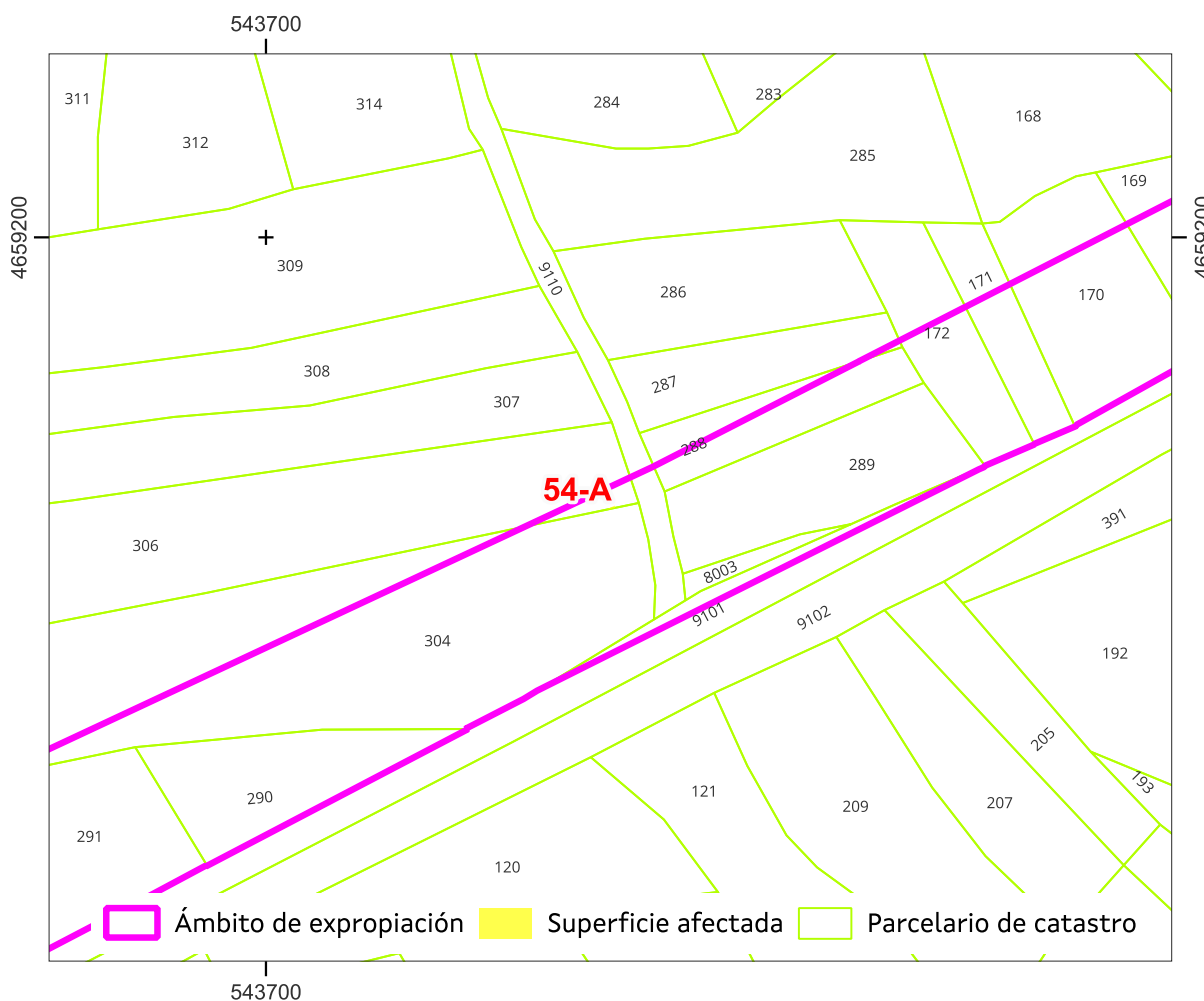
ESTADO: Aprobación inicial





**APARTADERO FERROVIARIO EN LA PLATAFORMA LOGÍSTICO-INDUSTRIAL
SALVATERRA DE MIÑO AS NEVES**

Nº ORDE	3/4	PLANO FICHA CATASTRAL			
54-A	DATOS CATASTRAIS				
Ref. Catastr.	36050A03800306	Políg.	038	Parc.	00306



Sistema de coordenadas U.T.M. 29 Norte Datum ETRS 1989.

Escala 1:700

Referencia do gml:

Administración expropiante: Instituto Galego da Vivenda e Solo

Beneficiario da expropiación: Puerto de Vigo

Data: xuño 2024

APARTADERO FERROVIARIO EN LA PLATAFORMA LOGÍSTICO-INDUSTRIAL SALVATERRA DE MIÑO AS NEVES

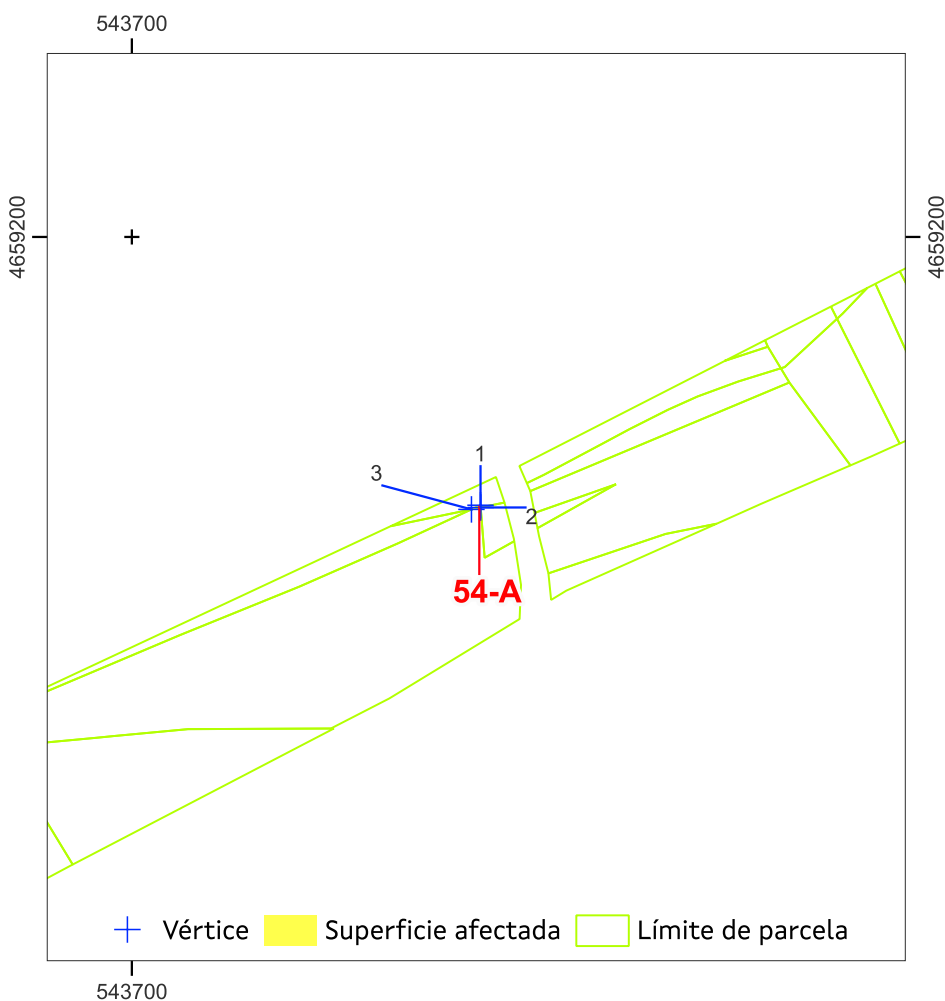
ESTADO: Aprobación inicial



**APARTADERO FERROVIARIO EN LA PLATAFORMA LOGÍSTICO-INDUSTRIAL
SALVATERRA DE MIÑO AS NEVES**

Nº ORDE	4/4	PLANO INDIVIDUAL PARCELA			
54-A	DATOS CATASTRAIS				
Ref. Catastr.	36050A03800306	Políg.	038	Parc.	00306

PUNTO	UTM X	UTM Y
1	543.732,3	4.659.175,2
2	543.732,3	4.659.175,0
3	543.731,5	4.659.174,8



Sistema de coordenadas U.T.M. 29 Norte Datum ETRS 1989. Escala 1:700

Superficie afectada: 1

Data: xuño 2024

APARTADERO FERROVIARIO EN LA PLATAFORMA LOGÍSTICO-INDUSTRIAL SALVATERRA DE MIÑO AS NEVES

ESTADO: Aprobación inicial





**APARTADERO FERROVIARIO EN LA PLATAFORMA LOGÍSTICO-INDUSTRIAL
SALVATERRA DE MIÑO AS NEVES**

Nº ORDE	1/4	FICHA DE DATOS				
56-A	DATOS CATASTRAIS					
Ref. Catastr.	36050A03808003	Políg.	038	Parc.	08003	

DATOS DE TITULARES					
Nome	ADMINISTRADOR INFRAEST. FERROV	DNI	****1660*	%	100,00
Enderezo					Tlf.
OUTROS TITULARES					
Titular 2		DNI		%	
Titular 3		DNI		%	
Titular 4		DNI		%	
Titular 5		DNI		%	

DATOS REXISTRAIS						
Rexistro		Finca		Tomo		Sección
Libro		Folio		Inscripción		Cargas

DATOS CATASTRAIS			
Superficie	22	Valor Catastral	
Referencia ficheiro gml			Calif. Urbaníst. S.N.U.ESP.PROT-FERROCARRIL

CARACTERÍSTICAS DA FINCA		
Aproveitamento actual	MONTE	Forma e configuración

DATOS CARACTERÍSTICOS DO TIPO DE OCUPACIÓN				
Tipo de afección (Total/Parcial)	Superficie orixinal (m²)	Superficie expropiada (m²)	Servidume (m²)	Ocupación temporal (m²)
TOTAL	22	22		

LINDEIROS				
PARCELA ORIXINAL			PARCELA EXPROPIADA	
Norte	36050A03800289		Norte	36050A03800289
Sur	36050A03709101		Sur	36050A03709101
Leste	36050A03800289		Leste	36050A03709101, 36050A03800289
Oeste	36050A03809110		Oeste	36050A03809110

BENS AFECTADOS			
Descrición	Medicións	Descrición	Medicións
M2.S.N.U.ESP.PROT-FERROCARRIL-MONTE	22		
M2.ARBOREDO (MIXTO)	22		

APARTADERO FERROVIARIO EN LA PLATAFORMA LOGÍSTICO-INDUSTRIAL SALVATERRA DE MIÑO AS NEVES

ESTADO: Aprobación inicial





**APARTADERO FERROVIARIO EN LA PLATAFORMA LOGÍSTICO-INDUSTRIAL
SALVATERRA DE MIÑO AS NEVES**

Nº ORDE	2/4	ORTOFOTO E FOTOGRAFÍAS				
56-A	DATOS CATASTRAIS					
Ref. Catastr.	36050A03808003	Políg.	038	Parc.	08003	



Sistema de coordenadas U.T.M. 29N Datum ETRS1989.

Escala 1:700



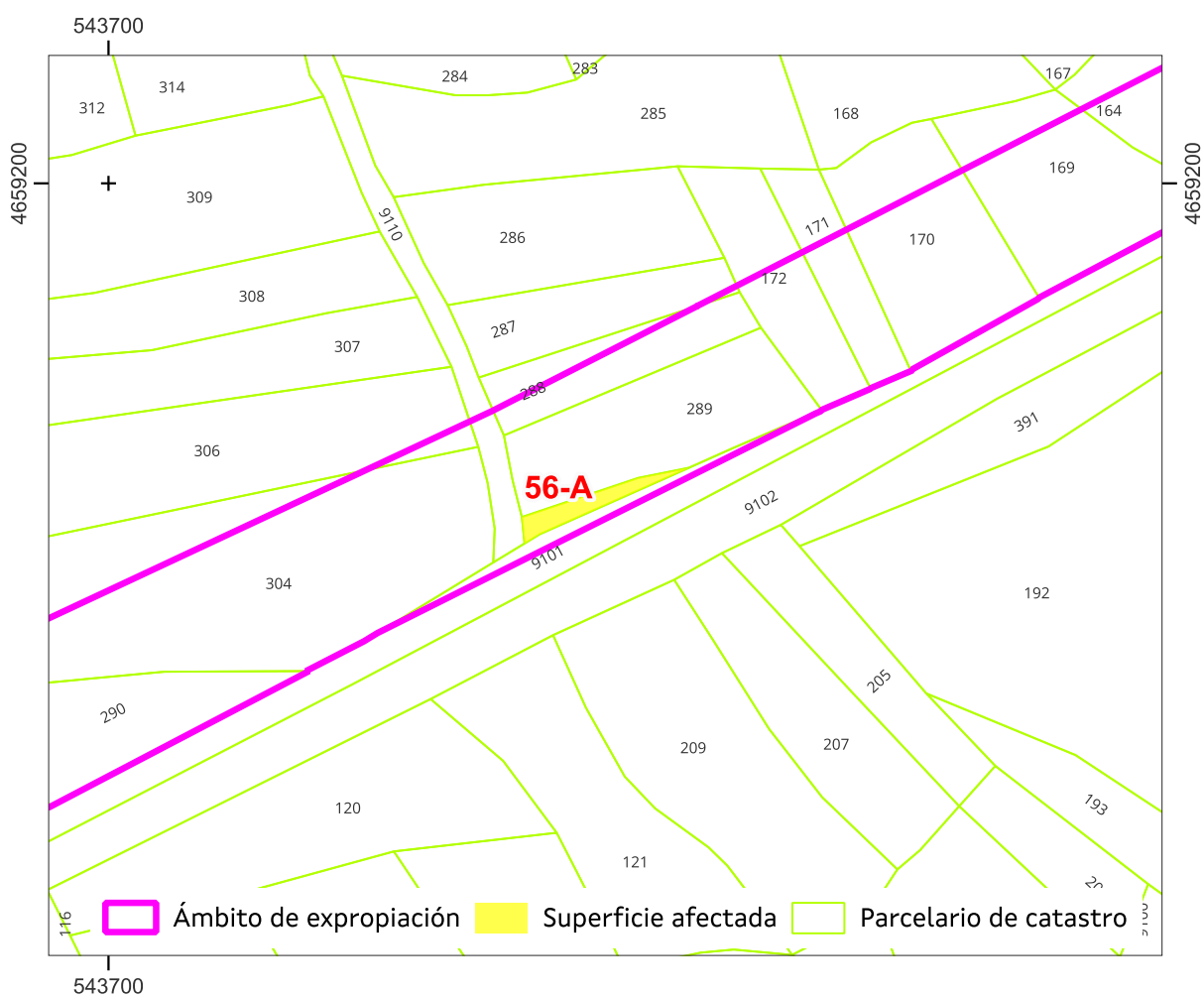
APARTADERO FERROVIARIO EN LA PLATAFORMA LOGÍSTICO-INDUSTRIAL SALVATERRA DE MIÑO AS NEVES

ESTADO: Aprobación inicial



APARTADERO FERROVIARIO EN LA PLATAFORMA LOGÍSTICO-INDUSTRIAL SALVATERRA DE MIÑO AS NEVES

Nº ORDE	3/4	PLANO FICHA CATASTRAL			
56-A	DATOS CATASTRAIS				
Ref. Catastr.	36050A03808003	Políg.	038	Parc.	08003



Sistema de coordenadas U.T.M. 29 Norte Datum ETRS 1989.

Escala 1:700

Referencia do gml:

Administración expropiante: Instituto Galego da Vivenda e Solo

Beneficiario da expropiación: Puerto de Vigo

Data: xuño 2024

APARTADERO FERROVIARIO EN LA PLATAFORMA LOGÍSTICO-INDUSTRIAL SALVATERRA DE MIÑO AS NEVES

ESTADO: Aprobación inicial

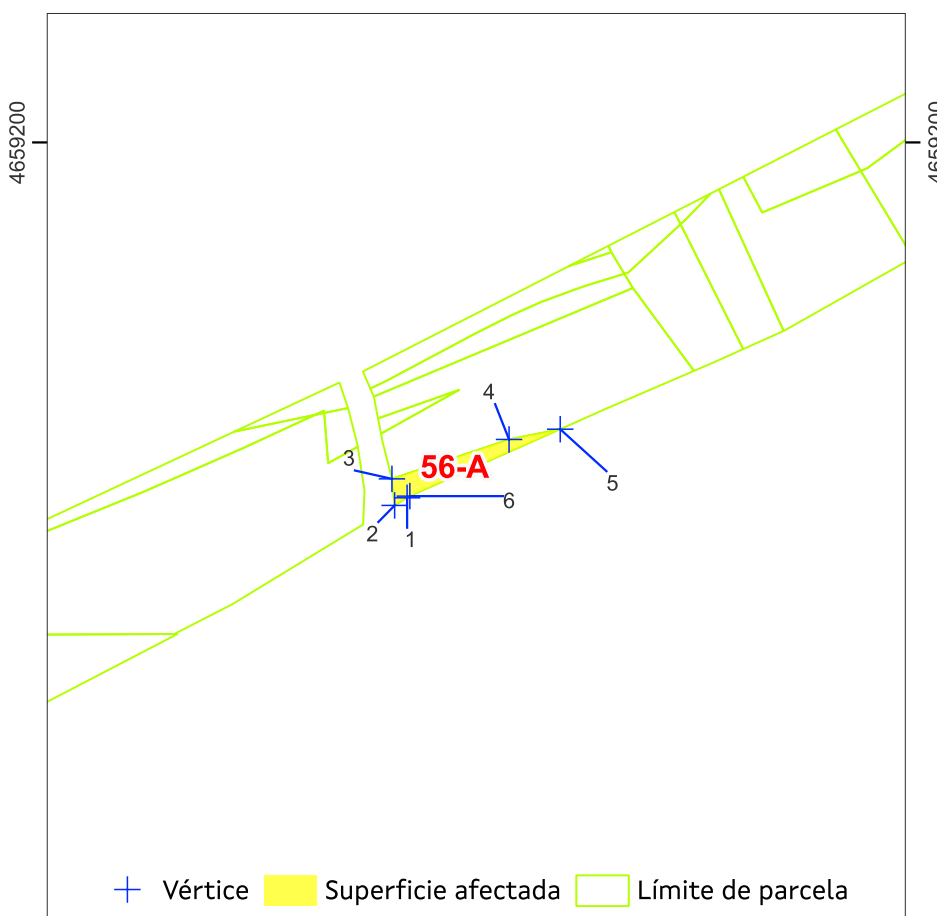




**APARTADERO FERROVIARIO EN LA PLATAFORMA LOGÍSTICO-INDUSTRIAL
SALVATERRA DE MIÑO AS NEVES**

Nº ORDE	4/4	PLANO INDIVIDUAL PARCELA			
56-A	DATOS CATASTRAIS				
Ref. Catastr.	36050A03808003	Políg.	038	Parc.	08003

PUNTO	UTM X	UTM Y
1	543.740,0	4.659.167,1
2	543.738,8	4.659.166,4
3	543.738,6	4.659.168,9
4	543.749,4	4.659.172,5
5	543.754,2	4.659.173,5
6	543.740,3	4.659.167,3



Sistema de coordenadas U.T.M. 29 Norte Datum ETRS 1989. Escala 1:700

Superficie afectada: 22

Data: xuño 2024

APARTADERO FERROVIARIO EN LA PLATAFORMA LOGÍSTICO-INDUSTRIAL SALVATERRA DE MIÑO AS NEVES

ESTADO: Aprobación inicial





**APARTADERO FERROVIARIO EN LA PLATAFORMA LOGÍSTICO-INDUSTRIAL
SALVATERRA DE MIÑO AS NEVES**

Nº ORDE	1/4	FICHA DE DATOS				
57	DATOS CATASTRAIS					
Ref. Catastr.	36050A03800289	Políg.	038	Parc.	00289	

DATOS DE TITULARES					
Nome	MARTINEZ, ANGELES E 1 MAIS	DNI		%	50,00
Enderezo				Tlf.	
OUTROS TITULARES					
Titular 2	MARTINEZ JULIO	DNI		%	50,00
Titular 3		DNI		%	
Titular 4		DNI		%	
Titular 5		DNI		%	

DATOS REXISTRAIS						
Rexistro		Finca		Tomo		Sección
Libro		Folio		Inscripción		Cargas

DATOS CATASTRAIS				
Superficie	246	Valor Catastral	0,8 €	Calif. Urbaníst.
Referencia ficheiro gml				S.N.U.ESP.PROT-FERROCARRIL

CARACTERÍSTICAS DA FINCA		
Aproveitamento actual	MONTE	Forma e configuración

DATOS CARACTERÍSTICOS DO TIPO DE OCUPACIÓN				
Tipo de afección (Total/Parcial)	Superficie orixinal (m²)	Superficie expropiada (m²)	Servidume (m²)	Ocupación temporal (m²)
PARCIAL	246	6		

LINDEIROS				
PARCELA ORIXINAL			PARCELA EXPROPIADA	
Norte	36050A03800288		Norte	36050A03800289
Sur	36050A03709101		Sur	36050A03800289
Leste	36050A03800172		Leste	36050A03800289
Oeste	36050A03809110		Oeste	36050A03809110

BENS AFECTADOS			
Descrición	Medicións	Descrición	Medicións
M2.S.N.U.ESP.PROT-FERROCARRIL-MONTE	6		
M2.ARBOREDO (MIXTO)	6		

APARTADERO FERROVIARIO EN LA PLATAFORMA LOGÍSTICO-INDUSTRIAL SALVATERRA DE MIÑO AS NEVES

ESTADO: Aprobación inicial





APARTADERO FERROVIARIO EN LA PLATAFORMA LOGÍSTICO-INDUSTRIAL SALVATERRA DE MIÑO AS NEVES

Nº ORDE	2/4	ORTOFOTO E FOTOGRAFÍAS				
	57	DATOS CATASTRAIS				
	Ref. Catastr.	36050A03800289	Políg.	038	Parc.	00289



Sistema de coordenadas U.T.M. 29N Datum ETRS1989.

Escala 1:700



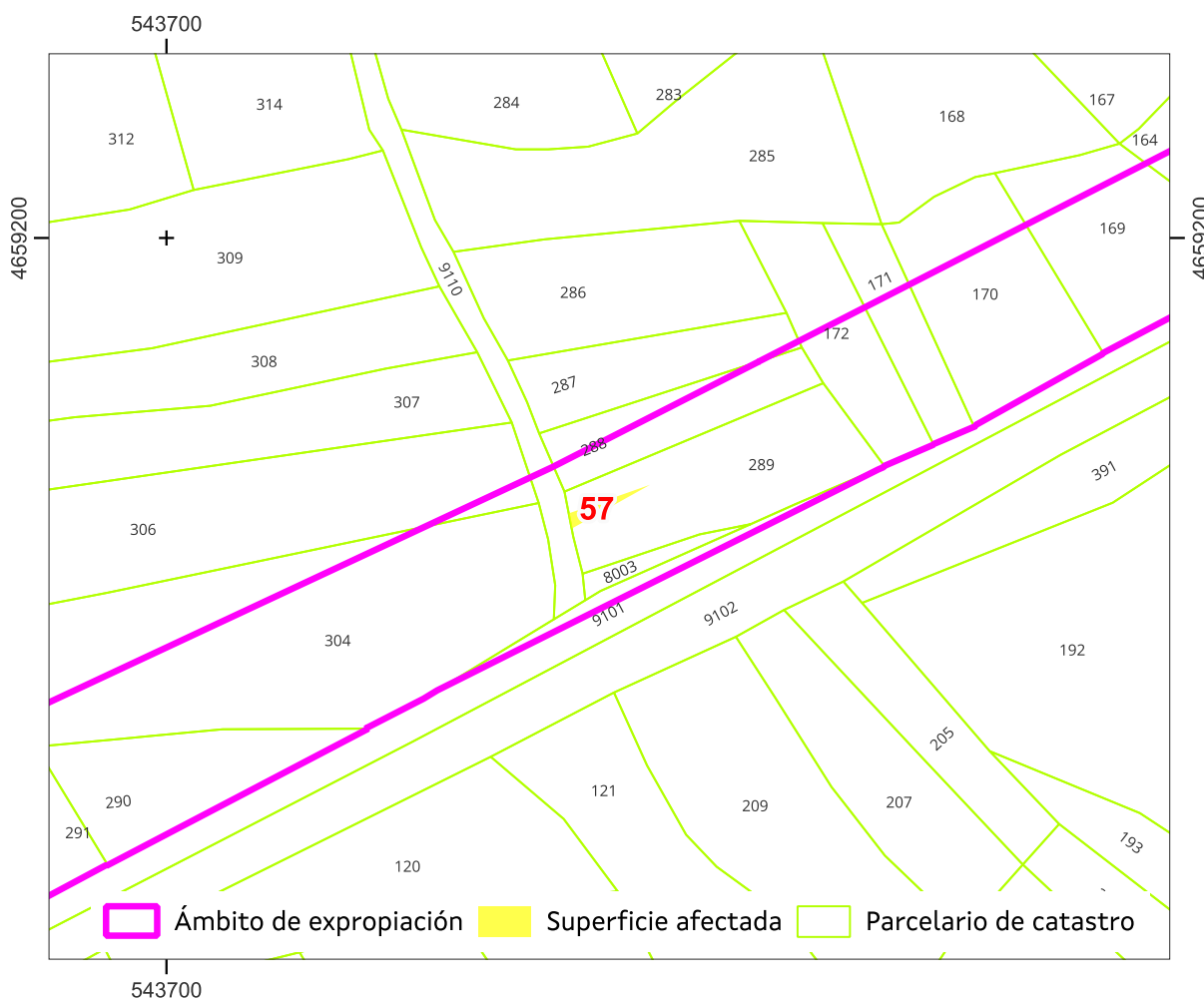
APARTADERO FERROVIARIO EN LA PLATAFORMA LOGÍSTICO-INDUSTRIAL SALVATERRA DE MIÑO AS NEVES

ESTADO: Aprobación inicial



APARTADERO FERROVIARIO EN LA PLATAFORMA LOGÍSTICO-INDUSTRIAL SALVATERRA DE MIÑO AS NEVES

Nº ORDE	3/4	PLANO FICHA CATASTRAL			
	57	DATOS CATASTRAIS			
	Ref. Catastr.	36050A03800289	Políg.	038	Parc. 00289



Sistema de coordenadas U.T.M. 29 Norte Datum ETRS 1989.

Escala 1:700

Referencia do gml:

Administración expropiante: Instituto Galego da Vivenda e Solo

Beneficiario da expropiación: Puerto de Vigo

Data: xuño 2024

APARTADERO FERROVIARIO EN LA PLATAFORMA LOGÍSTICO-INDUSTRIAL SALVATERRA DE MIÑO AS NEVES

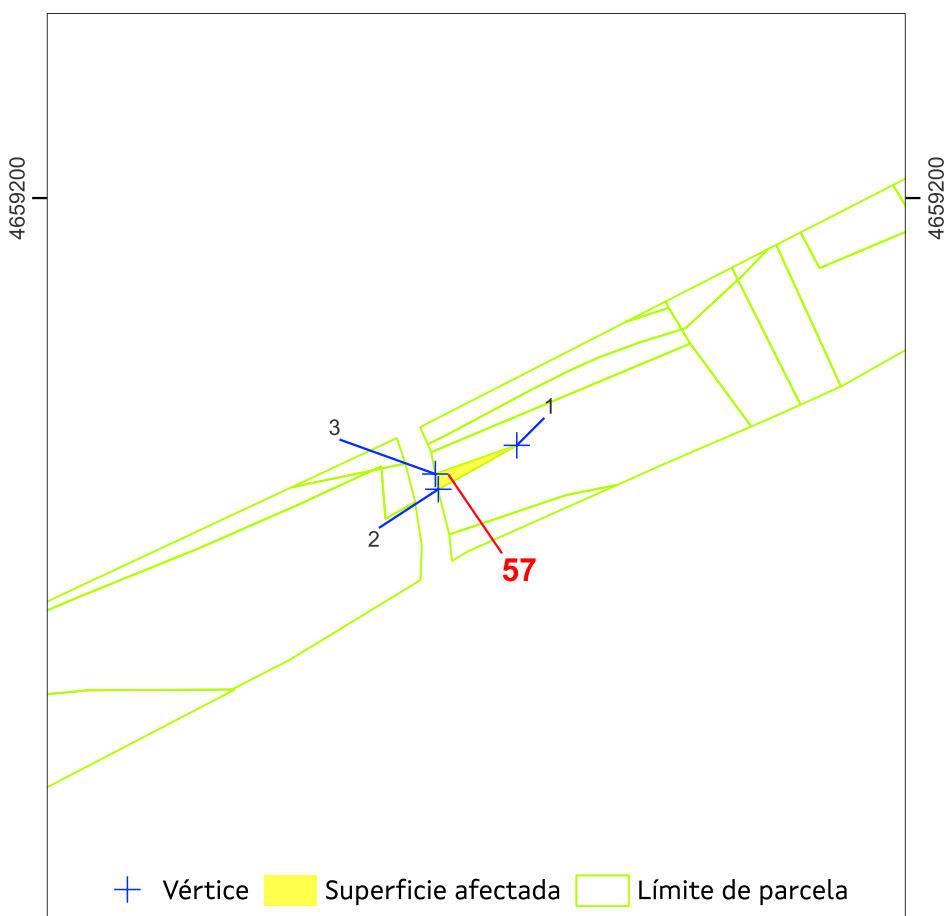
ESTADO: Aprobación inicial



**APARTADERO FERROVIARIO EN LA PLATAFORMA LOGÍSTICO-INDUSTRIAL
SALVATERRA DE MIÑO AS NEVES**

Nº ORDE	4/4	PLANO INDIVIDUAL PARCELA			
57	DATOS CATASTRAIS				
Ref. Catastr.	36050A03800289	Políg.	038	Parc.	00289

PUNTO	UTM X	UTM Y
1	543.744,8	4.659.177,1
2	543.737,6	4.659.173,1
3	543.737,3	4.659.174,5



Sistema de coordenadas U.T.M. 29 Norte Datum ETRS 1989. Escala 1:700

Superficie afectada: 6

Data: xuño 2024

APARTADERO FERROVIARIO EN LA PLATAFORMA LOGÍSTICO-INDUSTRIAL SALVATERRA DE MIÑO AS NEVES

ESTADO: Aprobación inicial





**APARTADERO FERROVIARIO EN LA PLATAFORMA LOGÍSTICO-INDUSTRIAL
SALVATERRA DE MIÑO AS NEVES**

Nº ORDE	1/4	FICHA DE DATOS				
57-A	DATOS CATASTRAIS					
Ref. Catastr.	36050A03800289	Políg.	038	Parc.	00289	

DATOS DE TITULARES					
Nome	ADMINISTRADOR INFRAEST. FERROV	DNI	****1660*	%	100,00
Enderezo					Tlf.
OUTROS TITULARES					
Titular 2		DNI		%	
Titular 3		DNI		%	
Titular 4		DNI		%	
Titular 5		DNI		%	

DATOS REXISTRAIS						
Rexistro		Finca		Tomo		Sección
Libro		Folio		Inscripción		Cargas

DATOS CATASTRAIS			
Superficie	240	Valor Catastral	
Referencia ficheiro gml			Calif. Urbaníst. S.N.U.ESP.PROT-FERROCARRIL

CARACTERÍSTICAS DA FINCA		
Aproveitamento actual	MONTE	Forma e configuración

DATOS CARACTERÍSTICOS DO TIPO DE OCUPACIÓN				
Tipo de afección (Total/Parcial)	Superficie orixinal (m²)	Superficie expropiada (m²)	Servidume (m²)	Ocupación temporal (m²)
TOTAL	240	240		

LINDEIROS				
PARCELA ORIXINAL			PARCELA EXPROPIADA	
Norte	36050A03800288		Norte	36050A03800288
Sur	36050A03709101		Sur	36050A03709101, 36050A03808003
Leste	36050A03800172		Leste	36050A03800172
Oeste	36050A03809110		Oeste	36050A03800289, 36050A03809110

BENS AFECTADOS			
Descrición	Medicións	Descrición	Medicións
M2.S.N.U.ESP.PROT-FERROCARRIL-MONTE	240		
M2.ARBOREDO (MIXTO)	240		

APARTADERO FERROVIARIO EN LA PLATAFORMA LOGÍSTICO-INDUSTRIAL SALVATERRA DE MIÑO AS NEVES

ESTADO: Aprobación inicial





**APARTADERO FERROVIARIO EN LA PLATAFORMA LOGÍSTICO-INDUSTRIAL
SALVATERRA DE MIÑO AS NEVES**

Nº ORDE	2/4	ORTOFOTO E FOTOGRAFÍAS				
57-A	DATOS CATASTRAIS					
Ref. Catastr.	36050A03800289	Políg.	038	Parc.	00289	



Sistema de coordenadas U.T.M. 29N Datum ETRS1989.

Escala 1:700



APARTADERO FERROVIARIO EN LA PLATAFORMA LOGÍSTICO-INDUSTRIAL SALVATERRA DE MIÑO AS NEVES

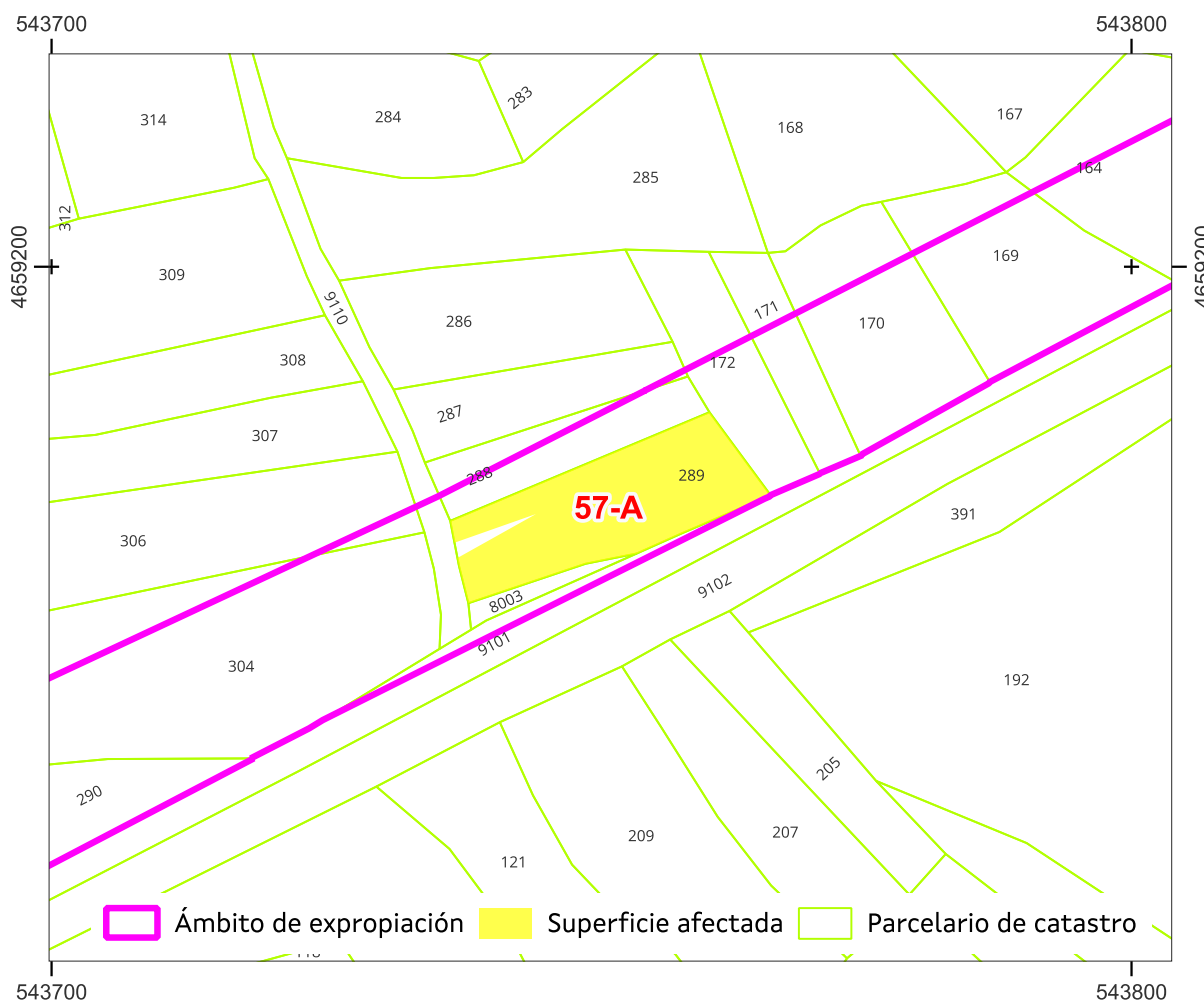
ESTADO: Aprobación inicial





**APARTADERO FERROVIARIO EN LA PLATAFORMA LOGÍSTICO-INDUSTRIAL
SALVATERRA DE MIÑO AS NEVES**

Nº ORDE	3/4	PLANO FICHA CATASTRAL			
57-A	DATOS CATASTRAIS				
Ref. Catastr.	36050A03800289	Políg.	038	Parc.	00289



Sistema de coordenadas U.T.M. 29 Norte Datum ETRS 1989.

Escala 1:700

Referencia do gml:

Administración expropiante: Instituto Galego da Vivenda e Solo

Beneficiario da expropiación: Puerto de Vigo

Data: xuño 2024

APARTADERO FERROVIARIO EN LA PLATAFORMA LOGÍSTICO-INDUSTRIAL SALVATERRA DE MIÑO AS NEVES

ESTADO: Aprobación inicial

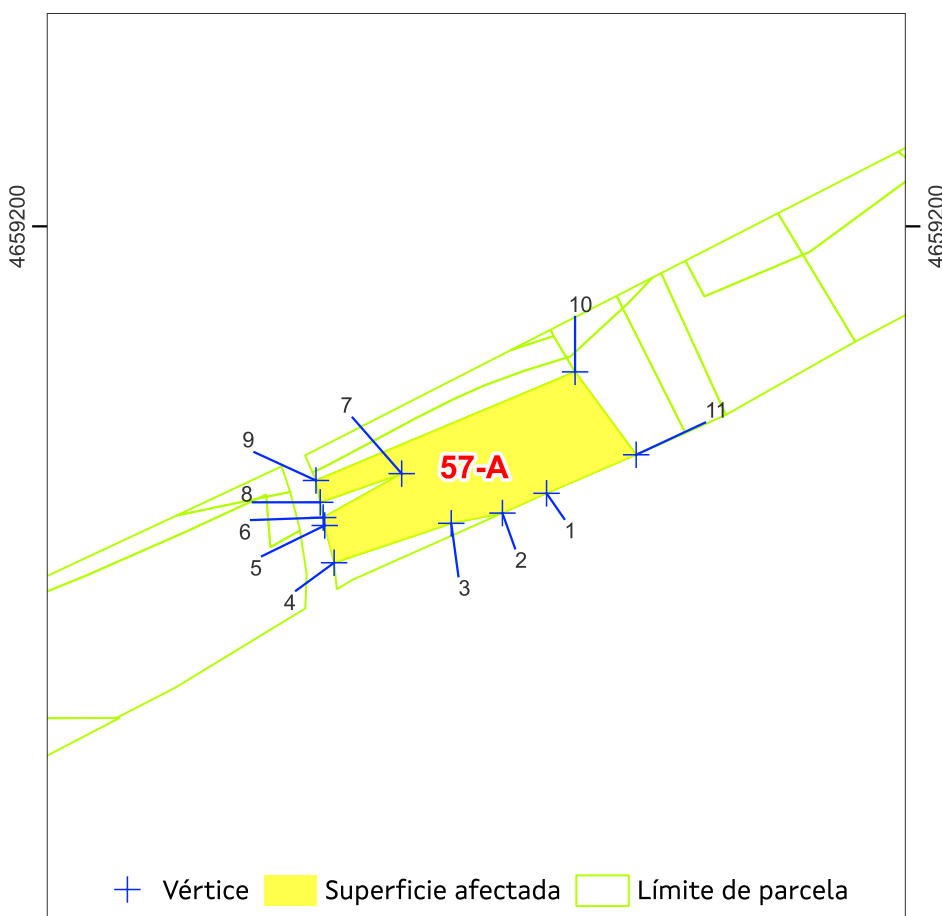




**APARTADERO FERROVIARIO EN LA PLATAFORMA LOGÍSTICO-INDUSTRIAL
SALVATERRA DE MIÑO AS NEVES**

Nº ORDE	4/4	PLANO INDIVIDUAL PARCELA			
57-A	DATOS CATASTRAIS				
Ref. Catastr.	36050A03800289	Políg.	038	Parc.	00289

PUNTO	UTM X	UTM Y
1	543.758,3	4.659.175,3
2	543.754,2	4.659.173,5
3	543.749,4	4.659.172,5
4	543.738,6	4.659.168,9
5	543.737,7	4.659.172,3
6	543.737,6	4.659.173,1
7	543.744,8	4.659.177,1
8	543.737,3	4.659.174,5
9	543.736,9	4.659.176,5
10	543.760,9	4.659.186,5
11	543.766,6	4.659.178,9



Sistema de coordenadas U.T.M. 29 Norte Datum ETRS 1989. Escala 1:700

Superficie afectada: 240

Data: xuño 2024

APARTADERO FERROVIARIO EN LA PLATAFORMA LOGÍSTICO-INDUSTRIAL SALVATERRA DE MIÑO AS NEVES

ESTADO: Aprobación inicial





**APARTADERO FERROVIARIO EN LA PLATAFORMA LOGÍSTICO-INDUSTRIAL
SALVATERRA DE MIÑO AS NEVES**

Nº ORDE	1/4	FICHA DE DATOS				
58	DATOS CATASTRAIS					
Ref. Catastr.	36050A03800288	Políg.	038	Parc.	00288	

DATOS DE TITULARES					
Nome	FERNANDEZ LORENZO, JULIA	DNI	***8951**	%	100,00
Enderezo					Tlf.
OUTROS TITULARES					
Titular 2		DNI		%	
Titular 3		DNI		%	
Titular 4		DNI		%	
Titular 5		DNI		%	

DATOS REXISTRAIS						
Rexistro		Finca		Tomo		Sección
Libro		Folio		Inscripción		Cargas

DATOS CATASTRAIS					
Superficie	125	Valor Catastral	0,3 €	Calif. Urbaníst.	S.N.U.ESP.PROT-FERROCARRIL
Referencia ficheiro gml					

CARACTERÍSTICAS DA FINCA		
Aproveitamento actual	MONTE	Forma e configuración

DATOS CARACTERÍSTICOS DO TIPO DE OCUPACIÓN				
Tipo de afección (Total/Parcial)	Superficie orixinal (m²)	Superficie expropiada (m²)	Servidume (m²)	Ocupación temporal (m²)
PARCIAL	125	47		

LINDEIROS				
PARCELA ORIXINAL			PARCELA EXPROPIADA	
Norte	36050A03800287		Norte	36050A03800288
Sur	36050A03800289		Sur	36050A03800289
Leste	36050A03800172		Leste	36050A03800172
Oeste	36050A03809110		Oeste	36050A03809110

BENS AFECTADOS			
Descrición	Medicións	Descrición	Medicións
M2.S.N.U.ESP.PROT-FERROCARRIL-MONTE	47		
M2.ARBOREDO (MIXTO)	47		

APARTADERO FERROVIARIO EN LA PLATAFORMA LOGÍSTICO-INDUSTRIAL SALVATERRA DE MIÑO AS NEVES

ESTADO: Aprobación inicial





APARTADERO FERROVIARIO EN LA PLATAFORMA LOGÍSTICO-INDUSTRIAL SALVATERRA DE MIÑO AS NEVES

Nº ORDE	2/4	ORTOFOTO E FOTOGRAFÍAS				
	58	DATOS CATASTRAIS				
	Ref. Catastr.	36050A03800288	Políg.	038	Parc.	00288



Sistema de coordenadas U.T.M. 29N Datum ETRS1989.

Escala 1:700



APARTADERO FERROVIARIO EN LA PLATAFORMA LOGÍSTICO-INDUSTRIAL SALVATERRA DE MIÑO AS NEVES

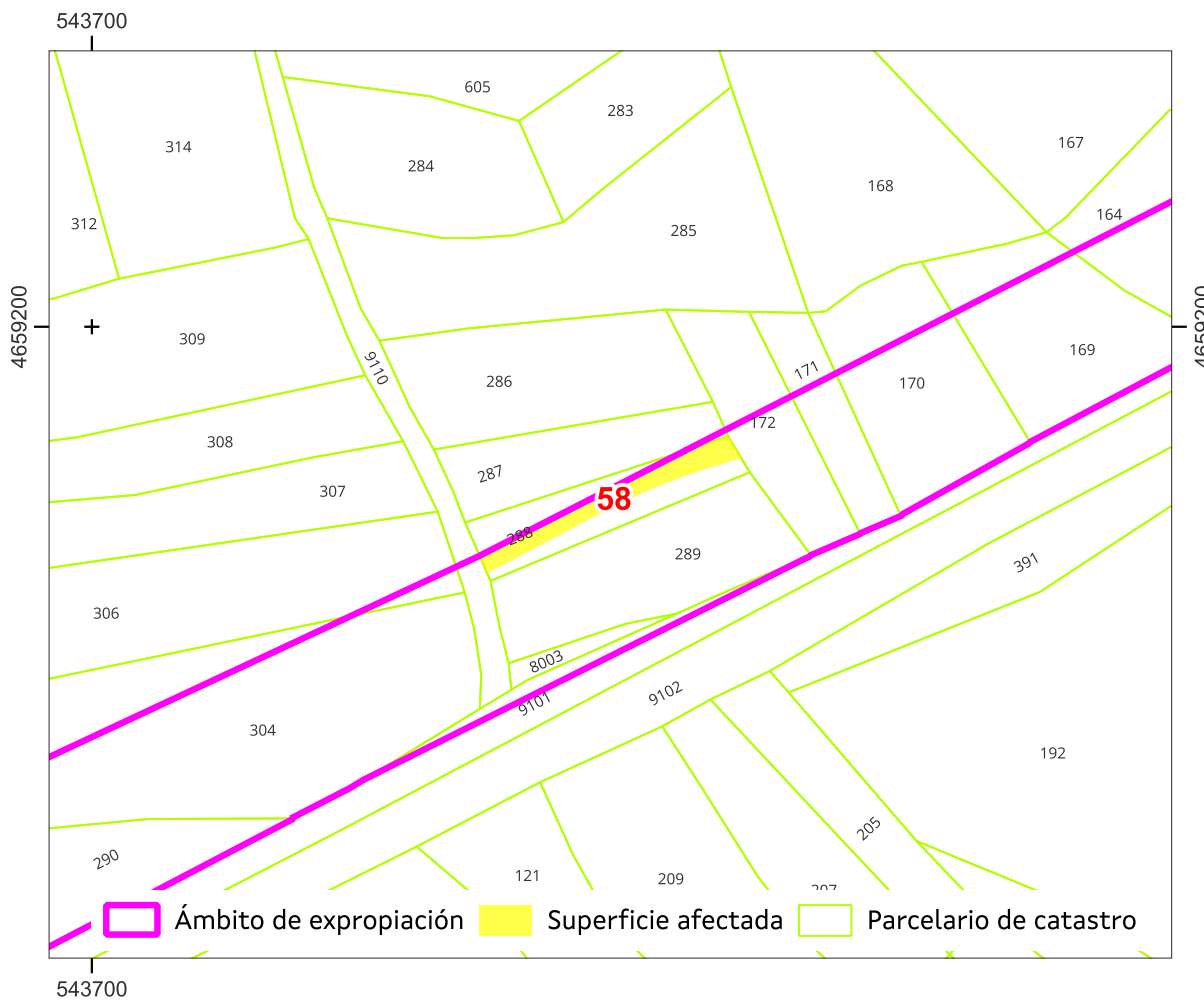
ESTADO: Aprobación inicial





APARTADERO FERROVIARIO EN LA PLATAFORMA LOGÍSTICO-INDUSTRIAL SALVATERRA DE MIÑO AS NEVES

Nº ORDE	3/4	PLANO FICHA CATASTRAL			
58	DATOS CATASTRAIS				
Ref. Catastr.	36050A03800288	Políg.	038	Parc.	00288



Sistema de coordenadas U.T.M. 29 Norte Datum ETRS 1989.

Escala 1:700

Referencia do gml:

Administración expropiante: Instituto Galego da Vivenda e Solo

Beneficiario da expropiación: Puerto de Vigo

Data: xuño 2024

APARTADERO FERROVIARIO EN LA PLATAFORMA LOGÍSTICO-INDUSTRIAL SALVATERRA DE MIÑO AS NEVES

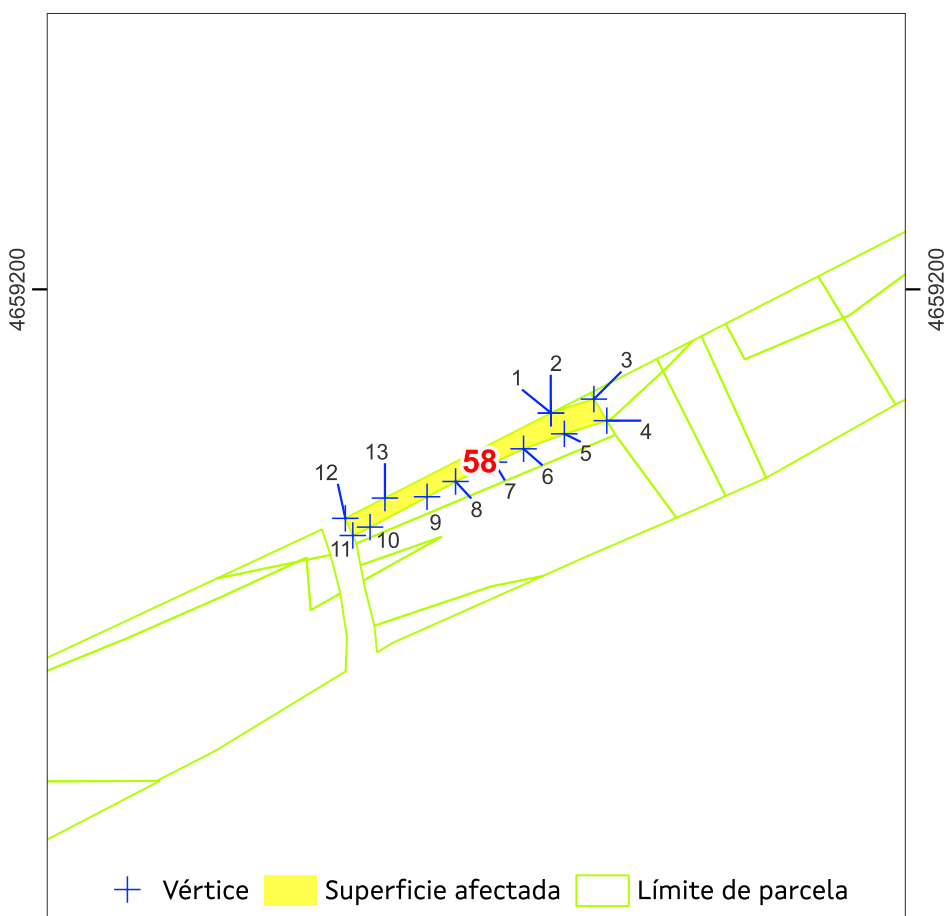
ESTADO: Aprobación inicial



**APARTADERO FERROVIARIO EN LA PLATAFORMA LOGÍSTICO-INDUSTRIAL
SALVATERRA DE MIÑO AS NEVES**

Nº ORDE	4/4	PLANO INDIVIDUAL PARCELA			
58	DATOS CATASTRAIS				
Ref. Catastr.	36050A03800288	Políg.	038	Parc.	00288

PUNTO	UTM X	UTM Y
1	543.755,0	4.659.188,6
2	543.754,9	4.659.188,5
3	543.758,9	4.659.189,9
4	543.760,1	4.659.187,9
5	543.756,2	4.659.186,6
6	543.752,4	4.659.185,3
7	543.749,7	4.659.184,0
8	543.746,1	4.659.182,2
9	543.743,5	4.659.180,8
10	543.738,2	4.659.178,0
11	543.736,6	4.659.177,2
12	543.735,9	4.659.178,8
13	543.739,6	4.659.180,7



Sistema de coordenadas U.T.M. 29 Norte Datum ETRS 1989. Escala 1:700

Superficie afectada: 47

Data: xuño 2024

APARTADERO FERROVIARIO EN LA PLATAFORMA LOGÍSTICO-INDUSTRIAL SALVATERRA DE MIÑO AS NEVES

ESTADO: Aprobación inicial





**APARTADERO FERROVIARIO EN LA PLATAFORMA LOGÍSTICO-INDUSTRIAL
SALVATERRA DE MIÑO AS NEVES**

Nº ORDE	1/4	FICHA DE DATOS				
58-A	DATOS CATASTRAIS					
Ref. Catastr.	36050A03800288	Políg.	038	Parc.	00288	

DATOS DE TITULARES					
Nome	ADMINISTRADOR INFRAEST. FERROV	DNI	****1660*	%	100,00
Enderezo					Tlf.
OUTROS TITULARES					
Titular 2		DNI		%	
Titular 3		DNI		%	
Titular 4		DNI		%	
Titular 5		DNI		%	

DATOS REXISTRAIS						
Rexistro		Finca		Tomo		Sección
Libro		Folio		Inscripción		Cargas

DATOS CATASTRAIS			
Superficie	42	Valor Catastral	
Referencia ficheiro gml			Calif. Urbaníst. S.N.U.ESP.PROT-FERROCARRIL

CARACTERÍSTICAS DA FINCA		
Aproveitamento actual	MONTE	Forma e configuración

DATOS CARACTERÍSTICOS DO TIPO DE OCUPACIÓN				
Tipo de afección (Total/Parcial)	Superficie orixinal (m²)	Superficie expropiada (m²)	Servidume (m²)	Ocupación temporal (m²)
TOTAL	42	42		

LINDEIROS				
PARCELA ORIXINAL			PARCELA EXPROPIADA	
Norte	36050A03800287		Norte	36050A03800287, 36050A03800288
Sur	36050A03800289		Sur	36050A03800289
Leste	36050A03800172		Leste	36050A03800172
Oeste	36050A03809110		Oeste	36050A03809110

BENS AFECTADOS			
Descrición	Medicións	Descrición	Medicións
M2.S.N.U.ESP.PROT-FERROCARRIL-MONTE	42		
M2.ARBOREDO (MIXTO)	42		

APARTADERO FERROVIARIO EN LA PLATAFORMA LOGÍSTICO-INDUSTRIAL SALVATERRA DE MIÑO AS NEVES

ESTADO: Aprobación inicial





**APARTADERO FERROVIARIO EN LA PLATAFORMA LOGÍSTICO-INDUSTRIAL
SALVATERRA DE MIÑO AS NEVES**

Nº ORDE	2/4	ORTOFOTO E FOTOGRAFÍAS				
58-A	DATOS CATASTRAIS					
Ref. Catastr.	36050A03800288	Políg.	038	Parc.	00288	



Sistema de coordenadas U.T.M. 29N Datum ETRS1989.

Escala 1:700



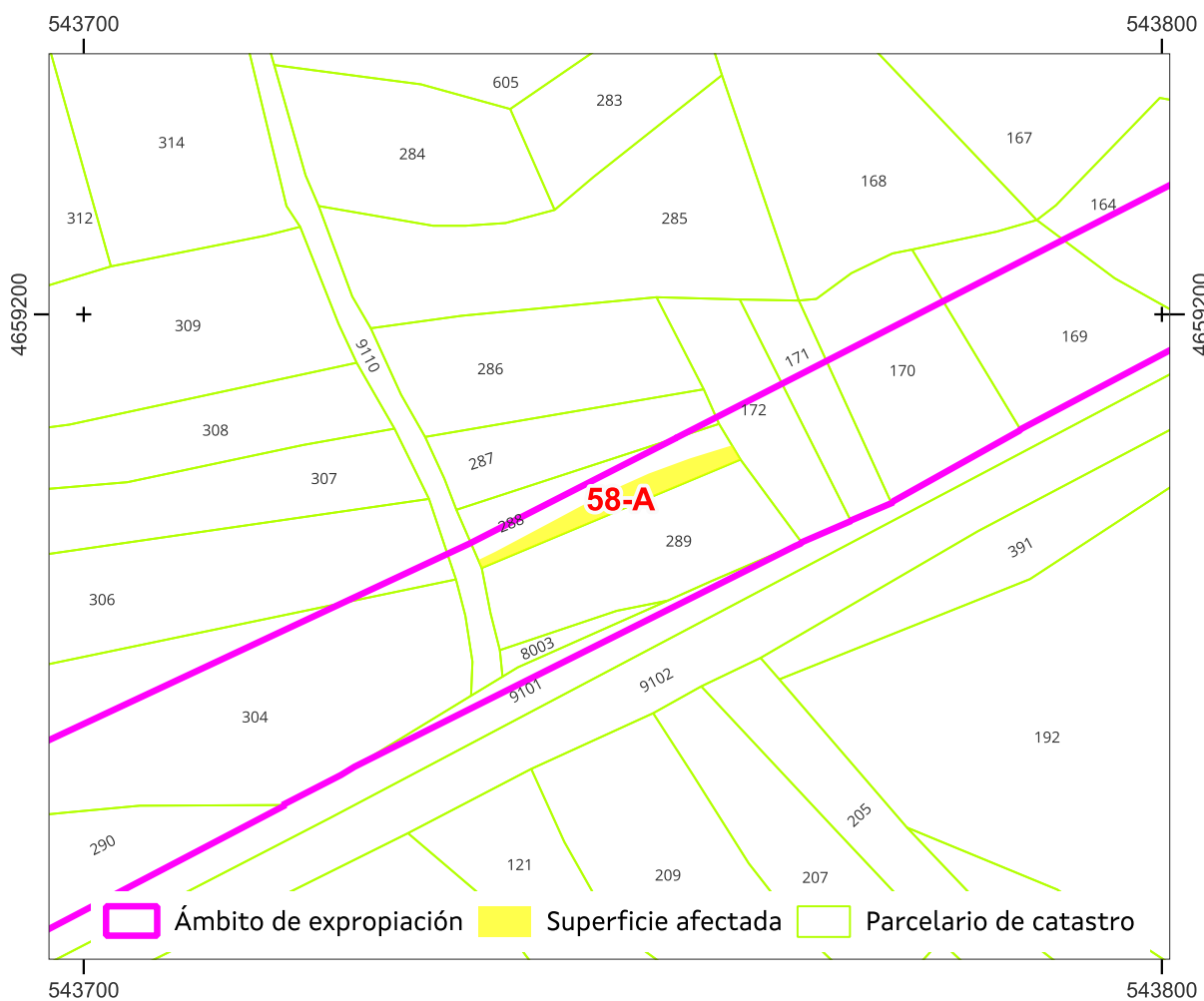
APARTADERO FERROVIARIO EN LA PLATAFORMA LOGÍSTICO-INDUSTRIAL SALVATERRA DE MIÑO AS NEVES

ESTADO: Aprobación inicial



APARTADERO FERROVIARIO EN LA PLATAFORMA LOGÍSTICO-INDUSTRIAL SALVATERRA DE MIÑO AS NEVES

Nº ORDE	3/4	PLANO FICHA CATASTRAL			
58-A	DATOS CATASTRAIS				
Ref. Catastr.	36050A03800288	Políg.	038	Parc.	00288



Sistema de coordenadas U.T.M. 29 Norte Datum ETRS 1989.

Escala 1:700

Referencia do gml:

Administración expropiante: Instituto Galego da Vivenda e Solo

Beneficiario da expropiación: Puerto de Vigo

Data: xuño 2024

APARTADERO FERROVIARIO EN LA PLATAFORMA LOGÍSTICO-INDUSTRIAL SALVATERRA DE MIÑO AS NEVES

ESTADO: Aprobación inicial

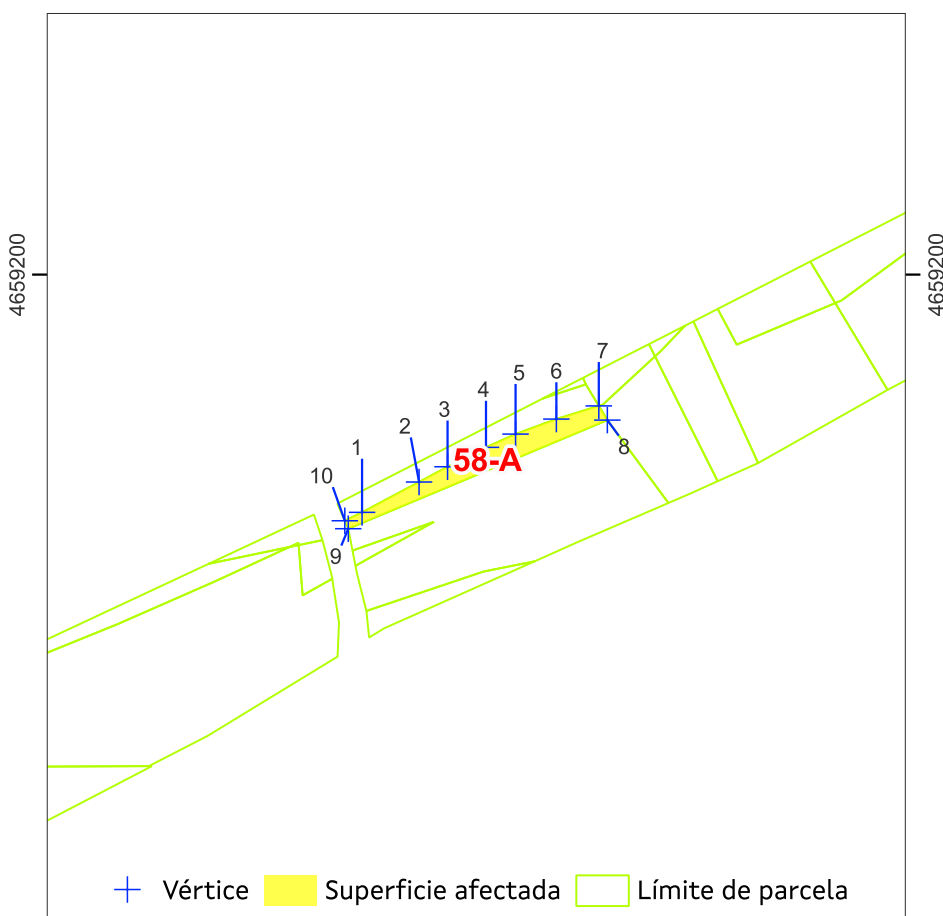




**APARTADERO FERROVIARIO EN LA PLATAFORMA LOGÍSTICO-INDUSTRIAL
SALVATERRA DE MIÑO AS NEVES**

Nº ORDE	4/4	PLANO INDIVIDUAL PARCELA			
58-A	DATOS CATASTRAIS				
Ref. Catastr.	36050A03800288	Políg.	038	Parc.	00288

PUNTO	UTM X	UTM Y
1	543.738,2	4.659.178,0
2	543.743,5	4.659.180,8
3	543.746,1	4.659.182,2
4	543.749,7	4.659.184,0
5	543.752,4	4.659.185,3
6	543.756,2	4.659.186,6
7	543.760,1	4.659.187,9
8	543.760,9	4.659.186,5
9	543.736,9	4.659.176,5
10	543.736,6	4.659.177,2



Sistema de coordenadas U.T.M. 29 Norte Datum ETRS 1989. Escala 1:700

Superficie afectada: 42

Data: xuño 2024

APARTADERO FERROVIARIO EN LA PLATAFORMA LOGÍSTICO-INDUSTRIAL SALVATERRA DE MIÑO AS NEVES

ESTADO: Aprobación inicial





**APARTADERO FERROVIARIO EN LA PLATAFORMA LOGÍSTICO-INDUSTRIAL
SALVATERRA DE MIÑO AS NEVES**

Nº ORDE	1/4	FICHA DE DATOS				
58-B	DATOS CATASTRAIS					
Ref. Catastr.	36050A03800287	Políg.	038	Parc.	00287	

DATOS DE TITULARES					
Nome	CRUCES GONZALEZ , MARIA JOSEFA	DNI	***7245**	%	
Enderezo					Tlf.
OUTROS TITULARES					
Titular 2		DNI		%	
Titular 3		DNI		%	
Titular 4		DNI		%	
Titular 5		DNI		%	

DATOS REXISTRAIS						
Rexistro		Finca		Tomo		Sección
Libro		Folio		Inscripción		Cargas

DATOS CATASTRAIS			
Superficie	138	Valor Catastral	
Referencia ficheiro gml			Calif. Urbaníst. S.N.U.ESP.PROT-FERROCARRIL

CARACTERÍSTICAS DA FINCA		
Aproveitamento actual	MONTE	Forma e configuración

DATOS CARACTERÍSTICOS DO TIPO DE OCUPACIÓN				
Tipo de afección (Total/Parcial)	Superficie orixinal (m²)	Superficie expropiada (m²)	Servidume (m²)	Ocupación temporal (m²)
PARCIAL	138	1		

LINDEIROS				
PARCELA ORIXINAL			PARCELA EXPROPIADA	
Norte	36050A03800286		Norte	36050A03800287
Sur	36050A03800288		Sur	36050A03800288
Leste	36050A03800172		Leste	36050A03800172
Oeste	36050A03809110		Oeste	36050A03800287

BENS AFECTADOS			
Descrición	Medicións	Descrición	Medicións
M2.S.N.U.ESP.PROT-FERROCARRIL-MONTE	1		
M2.ARBOREDO (MIXTO)	1		

APARTADERO FERROVIARIO EN LA PLATAFORMA LOGÍSTICO-INDUSTRIAL SALVATERRA DE MIÑO AS NEVES

ESTADO: Aprobación inicial





APARTADERO FERROVIARIO EN LA PLATAFORMA LOGÍSTICO-INDUSTRIAL SALVATERRA DE MIÑO AS NEVES

Nº ORDE	2/4	ORTOFOTO E FOTOGRAFÍAS				
58-B	DATOS CATASTRAIS					
Ref. Catastr.	36050A03800287	Políg.	038	Parc.	00287	



Sistema de coordenadas U.T.M. 29N Datum ETRS1989.

Escala 1:700



APARTADERO FERROVIARIO EN LA PLATAFORMA LOGÍSTICO-INDUSTRIAL SALVATERRA DE MIÑO AS NEVES

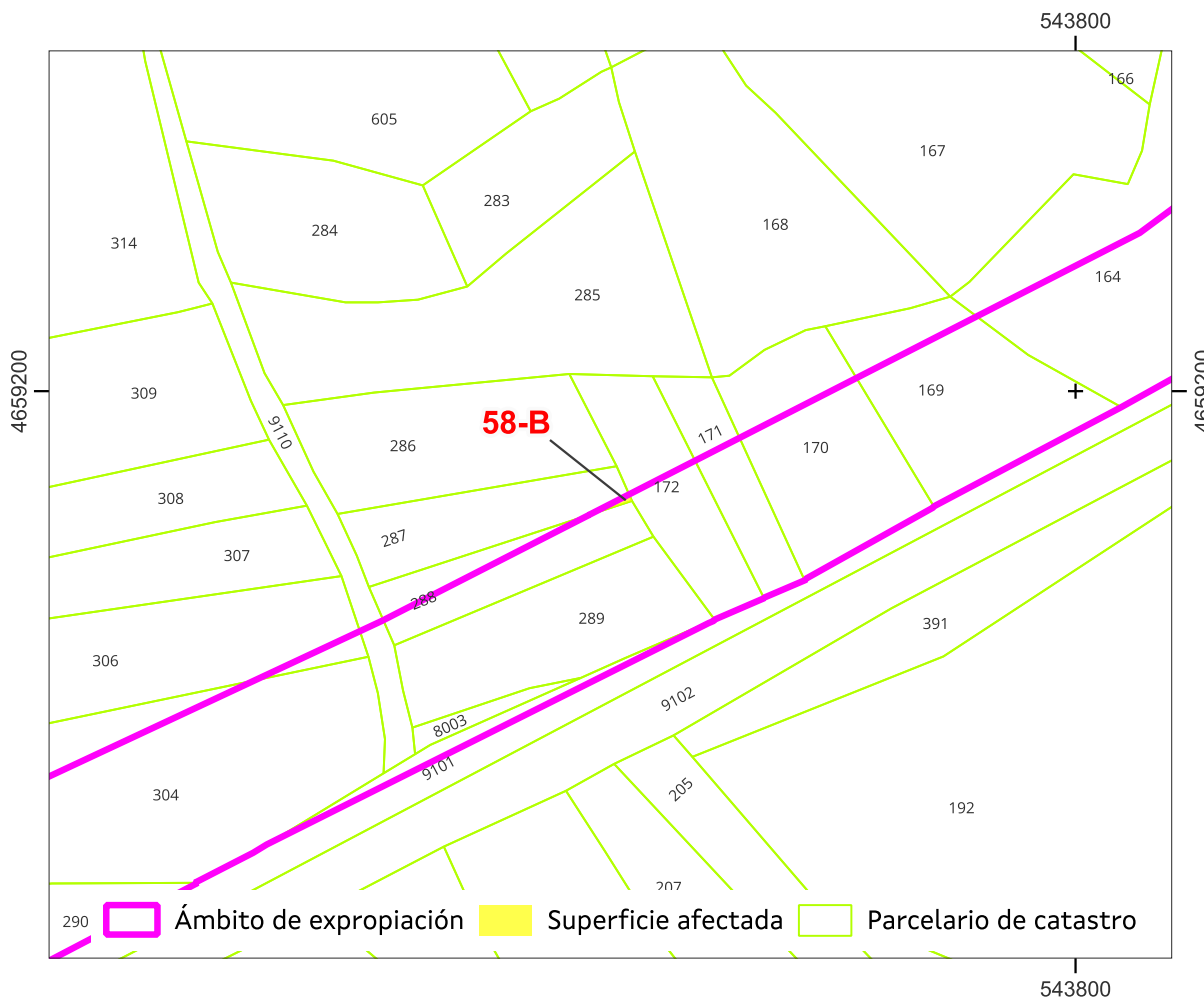
ESTADO: Aprobación inicial





**APARTADERO FERROVIARIO EN LA PLATAFORMA LOGÍSTICO-INDUSTRIAL
SALVATERRA DE MIÑO AS NEVES**

Nº ORDE	3/4	PLANO FICHA CATASTRAL			
58-B	DATOS CATASTRAIS				
Ref. Catastr.	36050A03800287	Políg.	038	Parc.	00287



Sistema de coordenadas U.T.M. 29 Norte Datum ETRS 1989.

Escala 1:700

Referencia do gml:

Administración expropiante: Instituto Galego da Vivenda e Solo

Beneficiario da expropiación: Puerto de Vigo

Data: xuño 2024

APARTADERO FERROVIARIO EN LA PLATAFORMA LOGÍSTICO-INDUSTRIAL SALVATERRA DE MIÑO AS NEVES

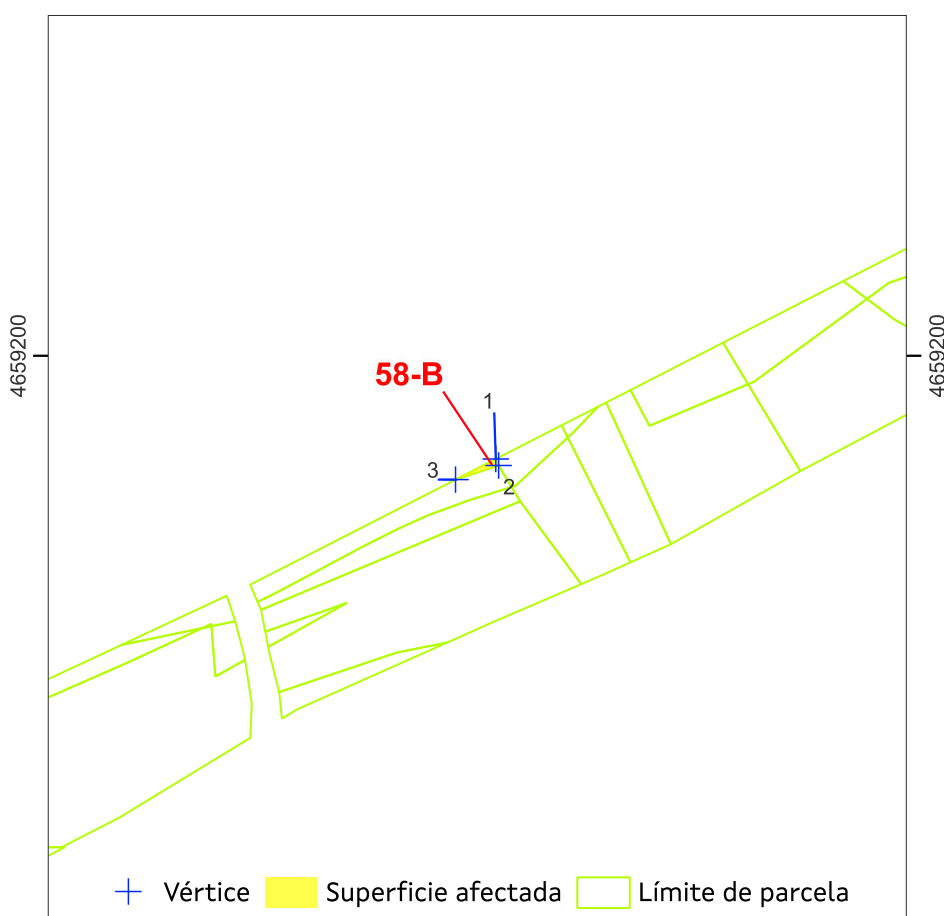
ESTADO: Aprobación inicial



**APARTADERO FERROVIARIO EN LA PLATAFORMA LOGÍSTICO-INDUSTRIAL
SALVATERRA DE MIÑO AS NEVES**

Nº ORDE	4/4	PLANO INDIVIDUAL PARCELA			
58-B	DATOS CATASTRAIS				
Ref. Catastr.	36050A03800287	Políg.	038	Parc.	00287

PUNTO	UTM X	UTM Y
1	543.758,7	4.659.190,5
2	543.758,9	4.659.189,9
3	543.754,9	4.659.188,5



Sistema de coordenadas U.T.M. 29 Norte Datum ETRS 1989. Escala 1:700

Superficie afectada: 1

Data: xuño 2024

APARTADERO FERROVIARIO EN LA PLATAFORMA LOGÍSTICO-INDUSTRIAL SALVATERRA DE MIÑO AS NEVES

ESTADO: Aprobación inicial





**APARTADERO FERROVIARIO EN LA PLATAFORMA LOGÍSTICO-INDUSTRIAL
SALVATERRA DE MIÑO AS NEVES**

Nº ORDE	1/4	FICHA DE DATOS				
59	DATOS CATASTRAIS					
Ref. Catastr.	36050A03800172	Políg.	038	Parc.	00172	

DATOS DE TITULARES					
Nome	PIÑEIRO, RICARDO	DNI		%	100,00
Enderezo				Tlf.	
OUTROS TITULARES					
Titular 2		DNI		%	
Titular 3		DNI		%	
Titular 4		DNI		%	
Titular 5		DNI		%	

DATOS REXISTRAIS						
Rexistro		Finca		Tomo		Sección
Libro		Folio		Inscripción		Cargas

DATOS CATASTRAIS					
Superficie	157	Valor Catastral	0,0 €	Calif. Urbaníst.	S.N.U.ESP.PROT-FERROCARRIL
Referencia ficheiro gml					

CARACTERÍSTICAS DA FINCA		
Aproveitamento actual	MONTE	Forma e configuración

DATOS CARACTERÍSTICOS DO TIPO DE OCUPACIÓN				
Tipo de afección (Total/Parcial)	Superficie orixinal (m²)	Superficie expropiada (m²)	Servidume (m²)	Ocupación temporal (m²)
PARCIAL	157	15		
LINDEIROS				
PARCELA ORIXINAL			PARCELA EXPROPIADA	
Norte	36050A03800285		Norte	36050A03800172
Sur	36050A03709101		Sur	36050A03800172
Leste	36050A03800171		Leste	36050A03800171
Oeste	36050A03800287, 36050A03800288, 36050A03800289		Oeste	36050A03800287, 36050A03800288

BENS AFECTADOS			
Descrición	Medicións	Descrición	Medicións
M2.S.N.U.ESP.PROT-FERROCARRIL-MONTE	15		
M2.ARBOREDO (MIXTO)	15		

APARTADERO FERROVIARIO EN LA PLATAFORMA LOGÍSTICO-INDUSTRIAL SALVATERRA DE MIÑO AS NEVES

ESTADO: Aprobación inicial



APARTADERO FERROVIARIO EN LA PLATAFORMA LOGÍSTICO-INDUSTRIAL SALVATERRA DE MIÑO AS NEVES

Nº ORDE	2/4	ORTOFOTO E FOTOGRAFÍAS				
59	DATOS CATASTRAIS					
Ref. Catastr.	36050A03800172	Políg.	038	Parc.	00172	



Ámbito de expropiación Superficie afectada Límite de parcela

Sistema de coordenadas U.T.M. 29N Datum ETRS1989.

Escala 1:700



APARTADERO FERROVIARIO EN LA PLATAFORMA LOGÍSTICO-INDUSTRIAL SALVATERRA DE MIÑO AS NEVES

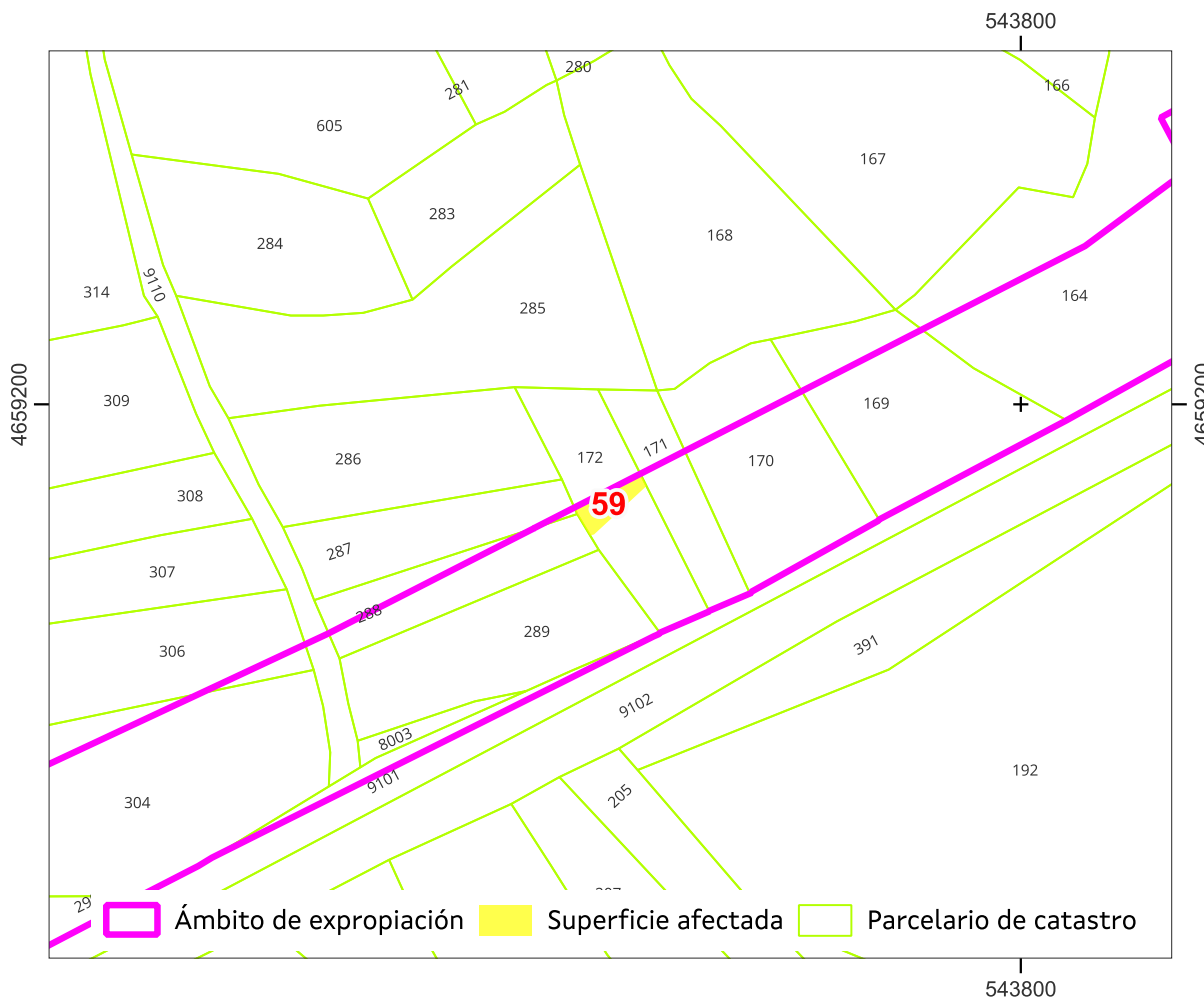
ESTADO: Aprobación inicial





**APARTADERO FERROVIARIO EN LA PLATAFORMA LOGÍSTICO-INDUSTRIAL
SALVATERRA DE MIÑO AS NEVES**

Nº ORDE	3/4	PLANO FICHA CATASTRAL			
	59	DATOS CATASTRAIS			
	Ref. Catastr.	36050A03800172	Políg.	038	Parc. 00172



Sistema de coordenadas U.T.M. 29 Norte Datum ETRS 1989.

Escala 1:700

Referencia do gml:

Administración expropiante: Instituto Galego da Vivenda e Solo

Beneficiario da expropiación: Puerto de Vigo

Data: xuño 2024

APARTADERO FERROVIARIO EN LA PLATAFORMA LOGÍSTICO-INDUSTRIAL SALVATERRA DE MIÑO AS NEVES

ESTADO: Aprobación inicial

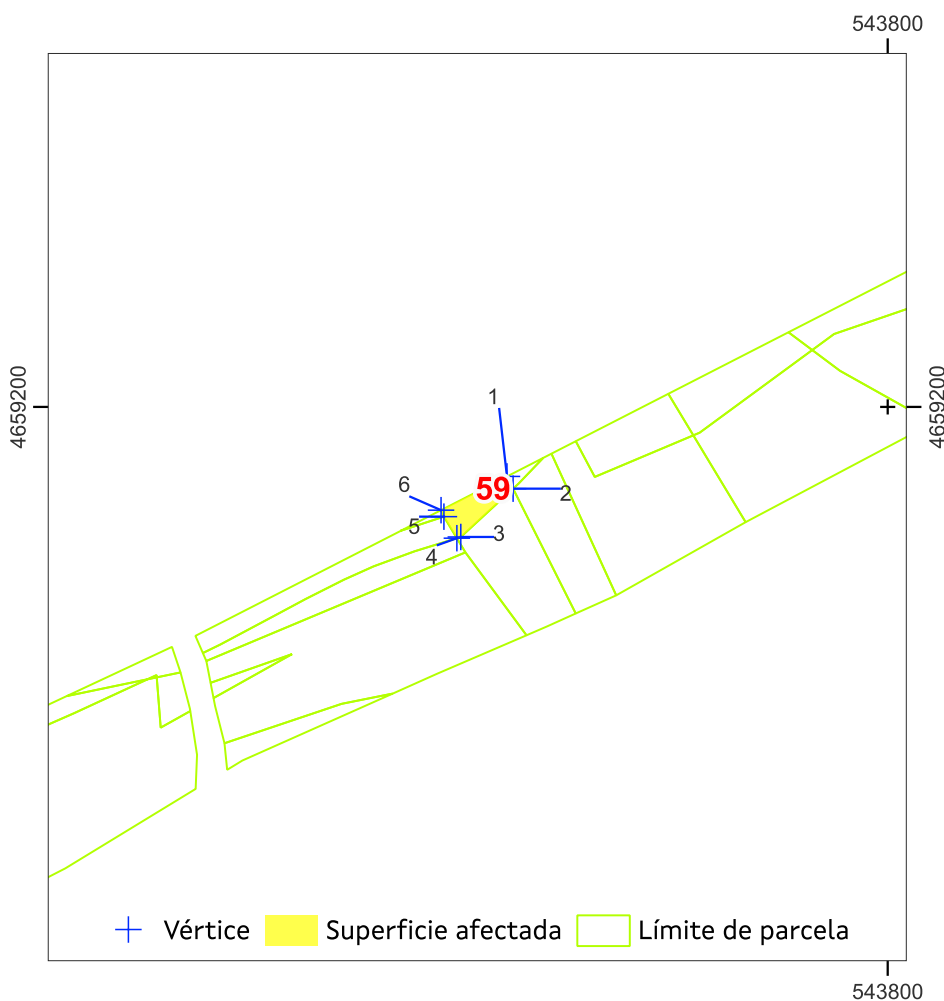




**APARTADERO FERROVIARIO EN LA PLATAFORMA LOGÍSTICO-INDUSTRIAL
SALVATERRA DE MIÑO AS NEVES**

Nº ORDE	4/4	PLANO INDIVIDUAL PARCELA			
59	DATOS CATASTRAIS				
Ref. Catastr.	36050A03800172	Políg.	038	Parc.	00172

PUNTO	UTM X	UTM Y
1	543.764,8	4.659.193,6
2	543.765,3	4.659.192,5
3	543.760,5	4.659.188,0
4	543.760,1	4.659.187,9
5	543.758,9	4.659.189,9
6	543.758,7	4.659.190,5



Sistema de coordenadas U.T.M. 29 Norte Datum ETRS 1989. Escala 1:700

Superficie afectada: 15

Data: xuño 2024

APARTADERO FERROVIARIO EN LA PLATAFORMA LOGÍSTICO-INDUSTRIAL SALVATERRA DE MIÑO AS NEVES

ESTADO: Aprobación inicial





**APARTADERO FERROVIARIO EN LA PLATAFORMA LOGÍSTICO-INDUSTRIAL
SALVATERRA DE MIÑO AS NEVES**

Nº ORDE	1/4	FICHA DE DATOS			
59-A	DATOS CATASTRAIS				
Ref. Catastr.	36050A03800172	Políg.	038	Parc.	00172

DATOS DE TITULARES					
Nome	ADMINISTRADOR INFRAEST. FERROV	DNI	****1660*	%	100,00
Enderezo					Tlf.
OUTROS TITULARES					
Titular 2		DNI		%	
Titular 3		DNI		%	
Titular 4		DNI		%	
Titular 5		DNI		%	

DATOS REXISTRAIS						
Rexistro		Finca		Tomo		Sección
Libro		Folio		Inscripción		Cargas

DATOS CATASTRAIS			
Superficie	71	Valor Catastral	
Referencia ficheiro gml			Calif. Urbaníst. S.N.U.ESP.PROT-FERROCARRIL

CARACTERÍSTICAS DA FINCA		
Aproveitamento actual	MONTE	Forma e configuración

DATOS CARACTERÍSTICOS DO TIPO DE OCUPACIÓN				
Tipo de afección (Total/Parcial)	Superficie orixinal (m²)	Superficie expropiada (m²)	Servidume (m²)	Ocupación temporal (m²)
TOTAL	71	71		

LINDEIROS				
PARCELA ORIXINAL			PARCELA EXPROPIADA	
Norte	36050A03800285		Norte	36050A03800172
Sur	36050A03709101		Sur	36050A03709101
Leste	36050A03800171		Leste	36050A03800171
Oeste	36050A03800287, 36050A03800288, 36050A03800289		Oeste	36050A03800288, 36050A03800289

BENS AFECTADOS			
Descrición	Medicións	Descrición	Medicións
M2.S.N.U.ESP.PROT-FERROCARRIL-MONTE	71		
M2.ARBOREDO (MIXTO)	71		

APARTADERO FERROVIARIO EN LA PLATAFORMA LOGÍSTICO-INDUSTRIAL SALVATERRA DE MIÑO AS NEVES

ESTADO: Aprobación inicial





APARTADERO FERROVIARIO EN LA PLATAFORMA LOGÍSTICO-INDUSTRIAL SALVATERRA DE MIÑO AS NEVES

Nº ORDE	2/4	ORTOFOTO E FOTOGRAFÍAS				
59-A	DATOS CATASTRAIS					
Ref. Catastr.	36050A03800172	Políg.	038	Parc.	00172	



Sistema de coordenadas U.T.M. 29N Datum ETRS1989.

Escala 1:700



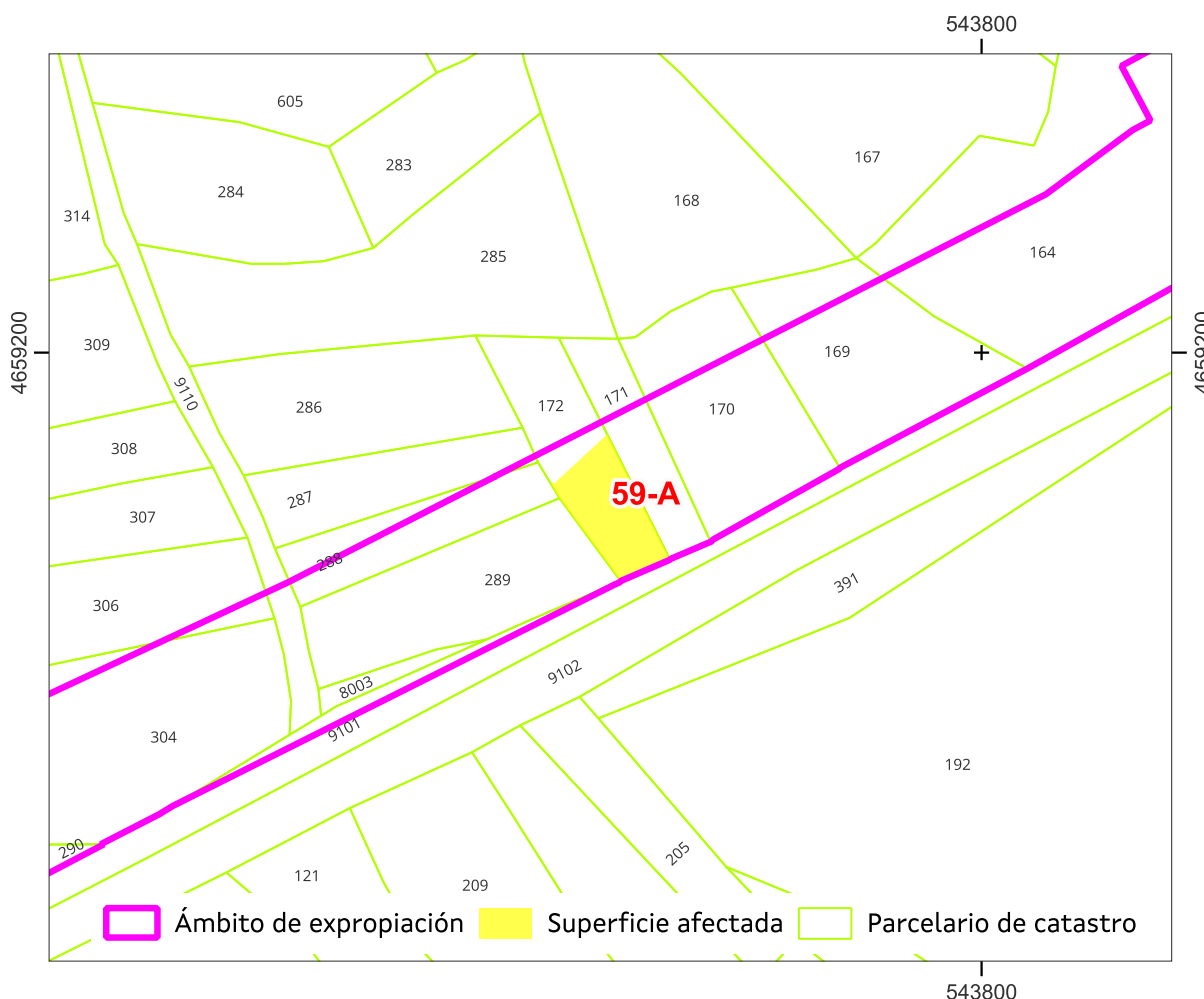
APARTADERO FERROVIARIO EN LA PLATAFORMA LOGÍSTICO-INDUSTRIAL SALVATERRA DE MIÑO AS NEVES

ESTADO: Aprobación inicial



**APARTADERO FERROVIARIO EN LA PLATAFORMA LOGÍSTICO-INDUSTRIAL
SALVATERRA DE MIÑO AS NEVES**

Nº ORDE	3/4	PLANO FICHA CATASTRAL			
59-A	DATOS CATASTRAIS				
Ref. Catastr.	36050A03800172	Políg.	038	Parc.	00172



Sistema de coordenadas U.T.M. 29 Norte Datum ETRS 1989.

Escala 1:700

Referencia do gml:

Administración expropiante: Instituto Galego da Vivenda e Solo

Beneficiario da expropiación: Puerto de Vigo

Data: xuño 2024

APARTADERO FERROVIARIO EN LA PLATAFORMA LOGÍSTICO-INDUSTRIAL SALVATERRA DE MIÑO AS NEVES

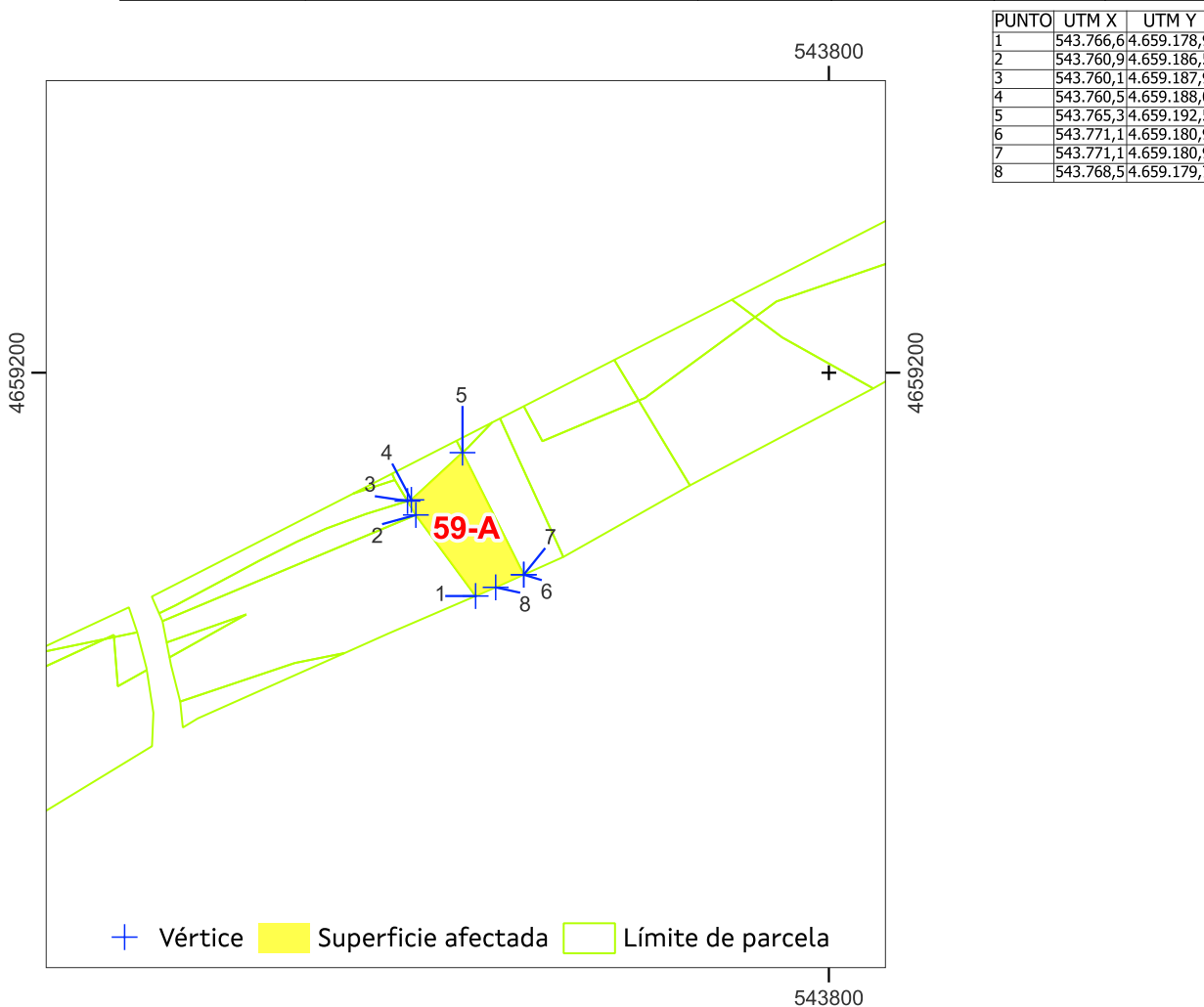
ESTADO: Aprobación inicial





**APARTADERO FERROVIARIO EN LA PLATAFORMA LOGÍSTICO-INDUSTRIAL
SALVATERRA DE MIÑO AS NEVES**

Nº ORDE	4/4	PLANO INDIVIDUAL PARCELA			
59-A	DATOS CATASTRAIS				
Ref. Catastr.	36050A03800172	Políg.	038	Parc.	00172



Sistema de coordenadas U.T.M. 29 Norte Datum ETRS 1989. Escala 1:700

Superficie afectada: 71

Data: xuño 2024

APARTADERO FERROVIARIO EN LA PLATAFORMA LOGÍSTICO-INDUSTRIAL SALVATERRA DE MIÑO AS NEVES

ESTADO: Aprobación inicial





**APARTADERO FERROVIARIO EN LA PLATAFORMA LOGÍSTICO-INDUSTRIAL
SALVATERRA DE MIÑO AS NEVES**

Nº ORDE	1/4	FICHA DE DATOS				
60	DATOS CATASTRAIS					
Ref. Catastr.	36050A03800171	Políg.	038	Parc.	00171	

DATOS DE TITULARES					
Nome	PIÑEIRO GONZALEZ, ANA	DNI	***8100**	%	100,00
Enderezo					Tlf.
OUTROS TITULARES					
Titular 2		DNI		%	
Titular 3		DNI		%	
Titular 4		DNI		%	
Titular 5		DNI		%	

DATOS REXISTRAIS						
Rexistro		Finca		Tomo		Sección
Libro		Folio		Inscripción		Cargas

DATOS CATASTRAIS					
Superficie	98	Valor Catastral	0,2 €	Calif. Urbaníst.	S.N.U.ESP.PROT-FERROCARRIL
Referencia ficheiro gml					

CARACTERÍSTICAS DA FINCA		
Aproveitamento actual	MONTE	Forma e configuración

DATOS CARACTERÍSTICOS DO TIPO DE OCUPACIÓN				
Tipo de afección (Total/Parcial)	Superficie orixinal (m²)	Superficie expropiada (m²)	Servidume (m²)	Ocupación temporal (m²)
PARCIAL	98	2		

LINDEIROS				
PARCELA ORIXINAL			PARCELA EXPROPIADA	
Norte	36050A03800285		Norte	36050A03800171
Sur	36050A03709101		Sur	36050A03800171
Leste	36050A03800170		Leste	36050A03800171
Oeste	36050A03800172		Oeste	36050A03800172

BENS AFECTADOS			
Descrición	Medicións	Descrición	Medicións
M2.S.N.U.ESP.PROT-FERROCARRIL-MONTE	2		
M2.ARBOREDO (MIXTO)	2		

APARTADERO FERROVIARIO EN LA PLATAFORMA LOGÍSTICO-INDUSTRIAL SALVATERRA DE MIÑO AS NEVES

ESTADO: Aprobación inicial





APARTADERO FERROVIARIO EN LA PLATAFORMA LOGÍSTICO-INDUSTRIAL SALVATERRA DE MIÑO AS NEVES

Nº ORDE	2/4	ORTOFOTO E FOTOGRAFÍAS				
	60	DATOS CATASTRAIS				
	Ref. Catastr.	36050A03800171	Políg.	038	Parc.	00171



Sistema de coordenadas U.T.M. 29N Datum ETRS1989.

Escala 1:700



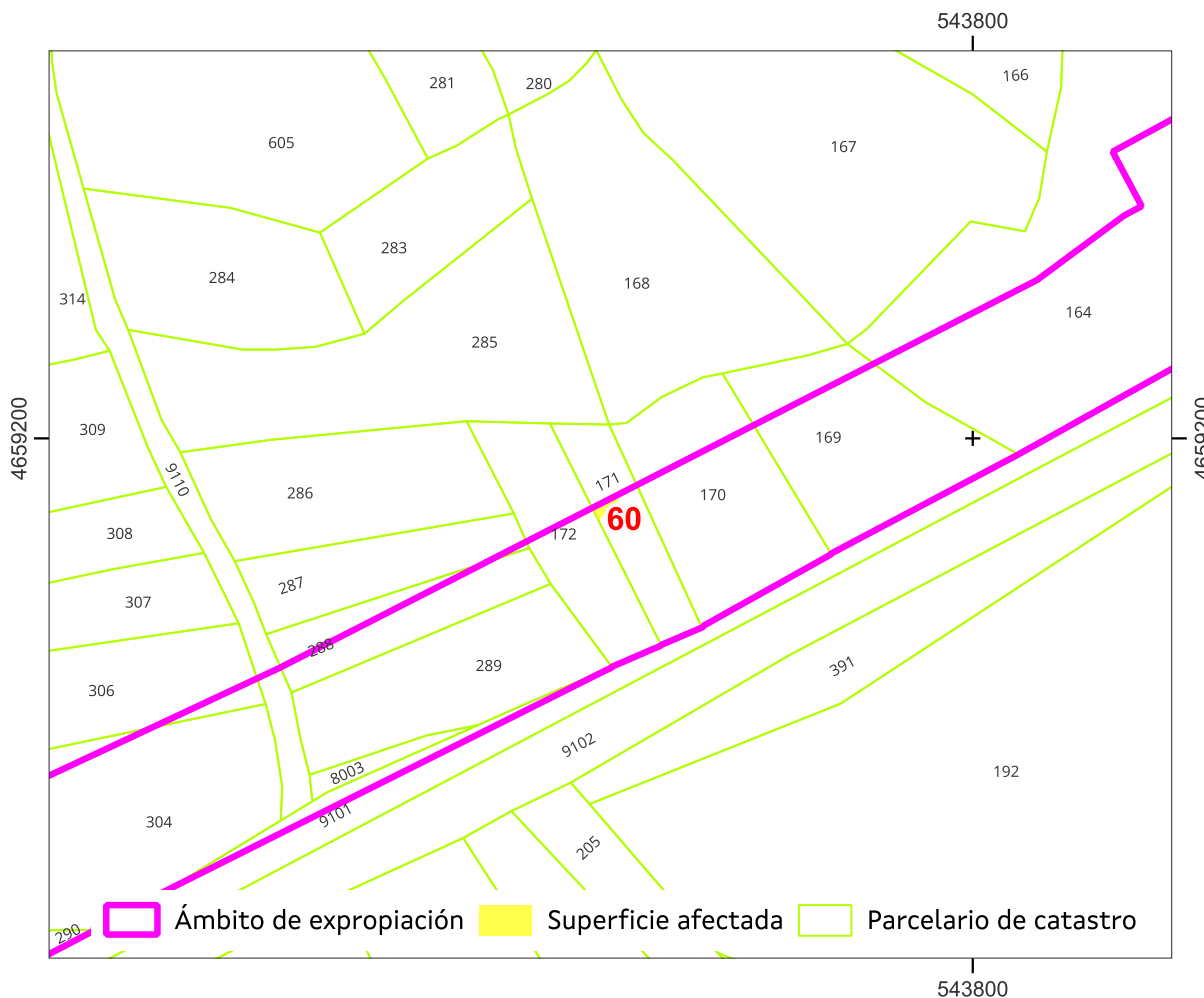
APARTADERO FERROVIARIO EN LA PLATAFORMA LOGÍSTICO-INDUSTRIAL SALVATERRA DE MIÑO AS NEVES

ESTADO: Aprobación inicial



**APARTADERO FERROVIARIO EN LA PLATAFORMA LOGÍSTICO-INDUSTRIAL
SALVATERRA DE MIÑO AS NEVES**

Nº ORDE	3/4	PLANO FICHA CATASTRAL			
60	DATOS CATASTRAIS				
Ref. Catastr.	36050A03800171	Políg.	038	Parc.	00171



Sistema de coordenadas U.T.M. 29 Norte Datum ETRS 1989.

Escala 1:700

Referencia do gml:

Administración expropiante: Instituto Galego da Vivenda e Solo

Beneficiario da expropiación: Puerto de Vigo

Data: xuño 2024

APARTADERO FERROVIARIO EN LA PLATAFORMA LOGÍSTICO-INDUSTRIAL SALVATERRA DE MIÑO AS NEVES

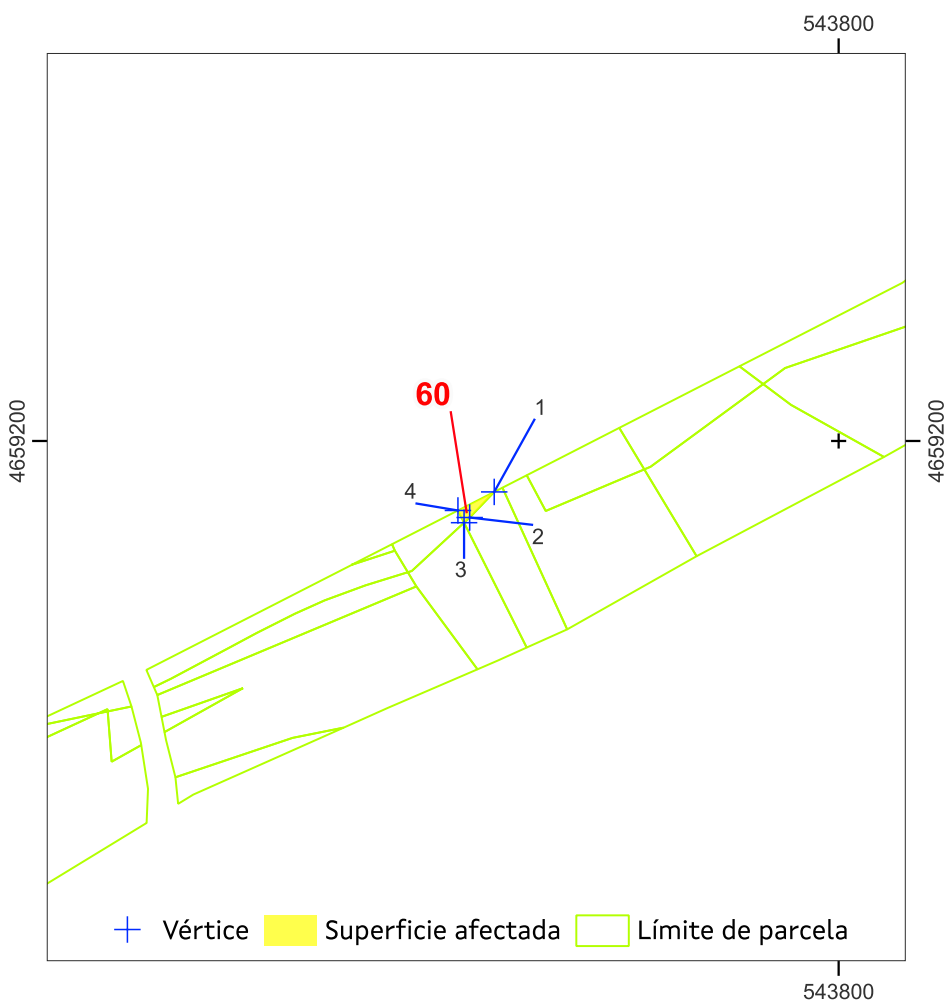
ESTADO: Aprobación inicial



**APARTADERO FERROVIARIO EN LA PLATAFORMA LOGÍSTICO-INDUSTRIAL
SALVATERRA DE MIÑO AS NEVES**

Nº ORDE	4/4	PLANO INDIVIDUAL PARCELA			
60	DATOS CATASTRAIS				
Ref. Catastr.	36050A03800171	Políg.	038	Parc.	00171

PUNTO	UTM X	UTM Y
1	543.768,1	4.659.195,3
2	543.765,8	4.659.192,9
3	543.765,3	4.659.192,5
4	543.764,8	4.659.193,6



Sistema de coordenadas U.T.M. 29 Norte Datum ETRS 1989. Escala 1:700

Superficie afectada: 2

Data: xuño 2024

APARTADERO FERROVIARIO EN LA PLATAFORMA LOGÍSTICO-INDUSTRIAL SALVATERRA DE MIÑO AS NEVES

ESTADO: Aprobación inicial





**APARTADERO FERROVIARIO EN LA PLATAFORMA LOGÍSTICO-INDUSTRIAL
SALVATERRA DE MIÑO AS NEVES**

Nº ORDE	1/4	FICHA DE DATOS				
60-A	DATOS CATASTRAIS					
Ref. Catastr.	36050A03800171	Políg.	038	Parc.	00171	

DATOS DE TITULARES					
Nome	ADMINISTRADOR INFRAEST. FERROV	DNI	****1660*	%	100,00
Enderezo					Tlf.
OUTROS TITULARES					
Titular 2		DNI		%	
Titular 3		DNI		%	
Titular 4		DNI		%	
Titular 5		DNI		%	

DATOS REXISTRAIS						
Rexistro		Finca		Tomo		Sección
Libro		Folio		Inscripción		Cargas

DATOS CATASTRAIS					
Superficie	60	Valor Catastral		Calif. Urbaníst.	S.N.U.ESP.PROT-FERROCARRIL
Referencia ficheiro gml					

CARACTERÍSTICAS DA FINCA		
Aproveitamento actual	MONTE	Forma e configuración

DATOS CARACTERÍSTICOS DO TIPO DE OCUPACIÓN				
Tipo de afección (Total/Parcial)	Superficie orixinal (m²)	Superficie expropiada (m²)	Servidume (m²)	Ocupación temporal (m²)
TOTAL	60	60		

LINDEIROS				
PARCELA ORIXINAL			PARCELA EXPROPIADA	
Norte	36050A03800285		Norte	36050A03800171
Sur	36050A03709101		Sur	36050A03709101
Leste	36050A03800170		Leste	36050A03800170
Oeste	36050A03800172		Oeste	36050A03800172

BENS AFECTADOS			
Descrición	Medicións	Descrición	Medicións
M2.S.N.U.ESP.PROT-FERROCARRIL-MONTE	60		
M2.ARBOREDO (MIXTO)	60		

APARTADERO FERROVIARIO EN LA PLATAFORMA LOGÍSTICO-INDUSTRIAL SALVATERRA DE MIÑO AS NEVES

ESTADO: Aprobación inicial





APARTADERO FERROVIARIO EN LA PLATAFORMA LOGÍSTICO-INDUSTRIAL SALVATERRA DE MIÑO AS NEVES

Nº ORDE	2/4	ORTOFOTO E FOTOGRAFÍAS				
60-A	DATOS CATASTRAIS					
Ref. Catastr.	36050A03800171	Políg.	038	Parc.	00171	



Sistema de coordenadas U.T.M. 29N Datum ETRS1989.

Escala 1:700



APARTADERO FERROVIARIO EN LA PLATAFORMA LOGÍSTICO-INDUSTRIAL SALVATERRA DE MIÑO AS NEVES

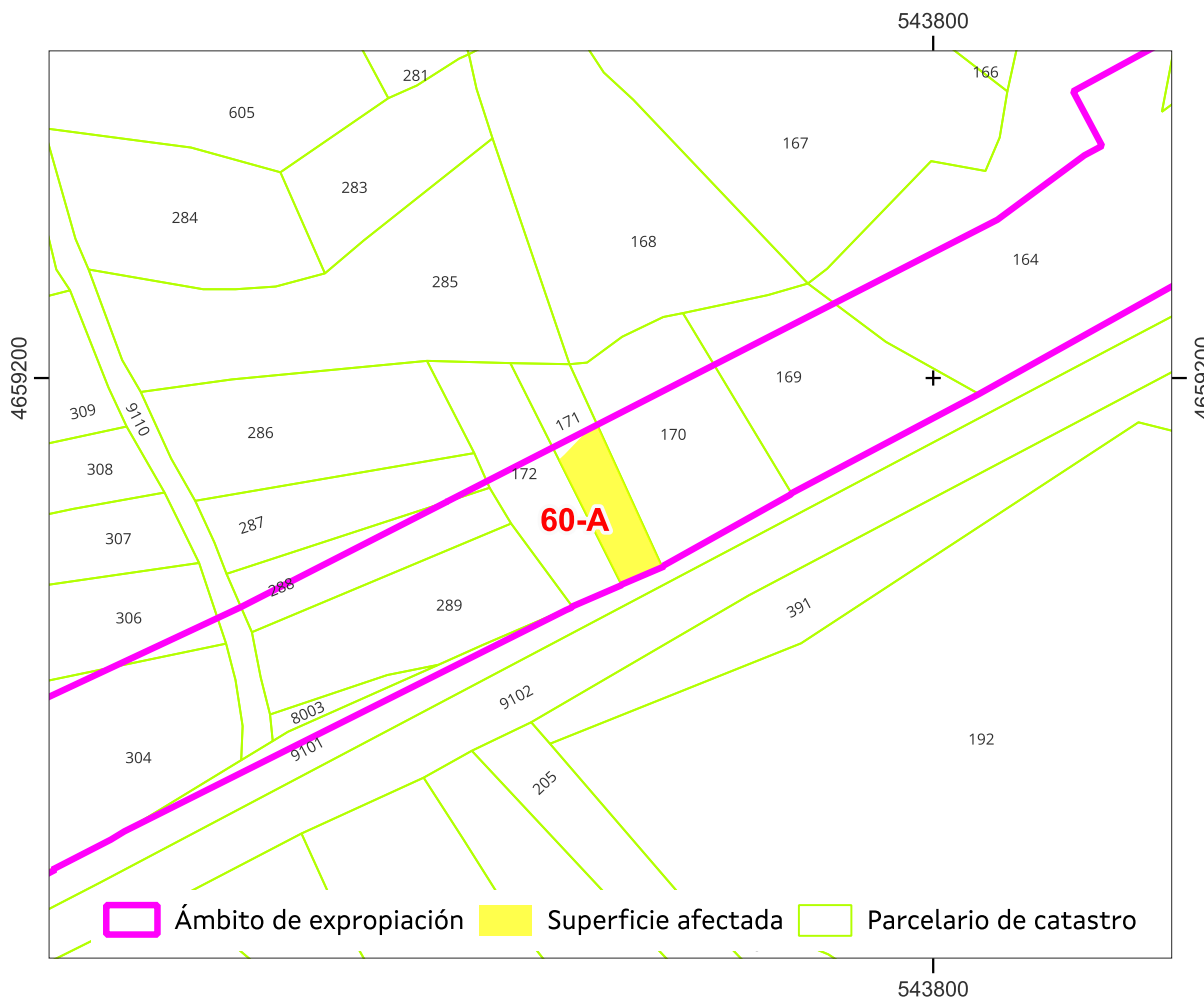
ESTADO: Aprobación inicial





**APARTADERO FERROVIARIO EN LA PLATAFORMA LOGÍSTICO-INDUSTRIAL
SALVATERRA DE MIÑO AS NEVES**

Nº ORDE	3/4	PLANO FICHA CATASTRAL			
60-A	DATOS CATASTRAIS				
Ref. Catastr.	36050A03800171	Políg.	038	Parc.	00171



Sistema de coordenadas U.T.M. 29 Norte Datum ETRS 1989.

Escala 1:700

Referencia do gml:

Administración expropiante: Instituto Galego da Vivenda e Solo

Beneficiario da expropiación: Puerto de Vigo

Data: xuño 2024

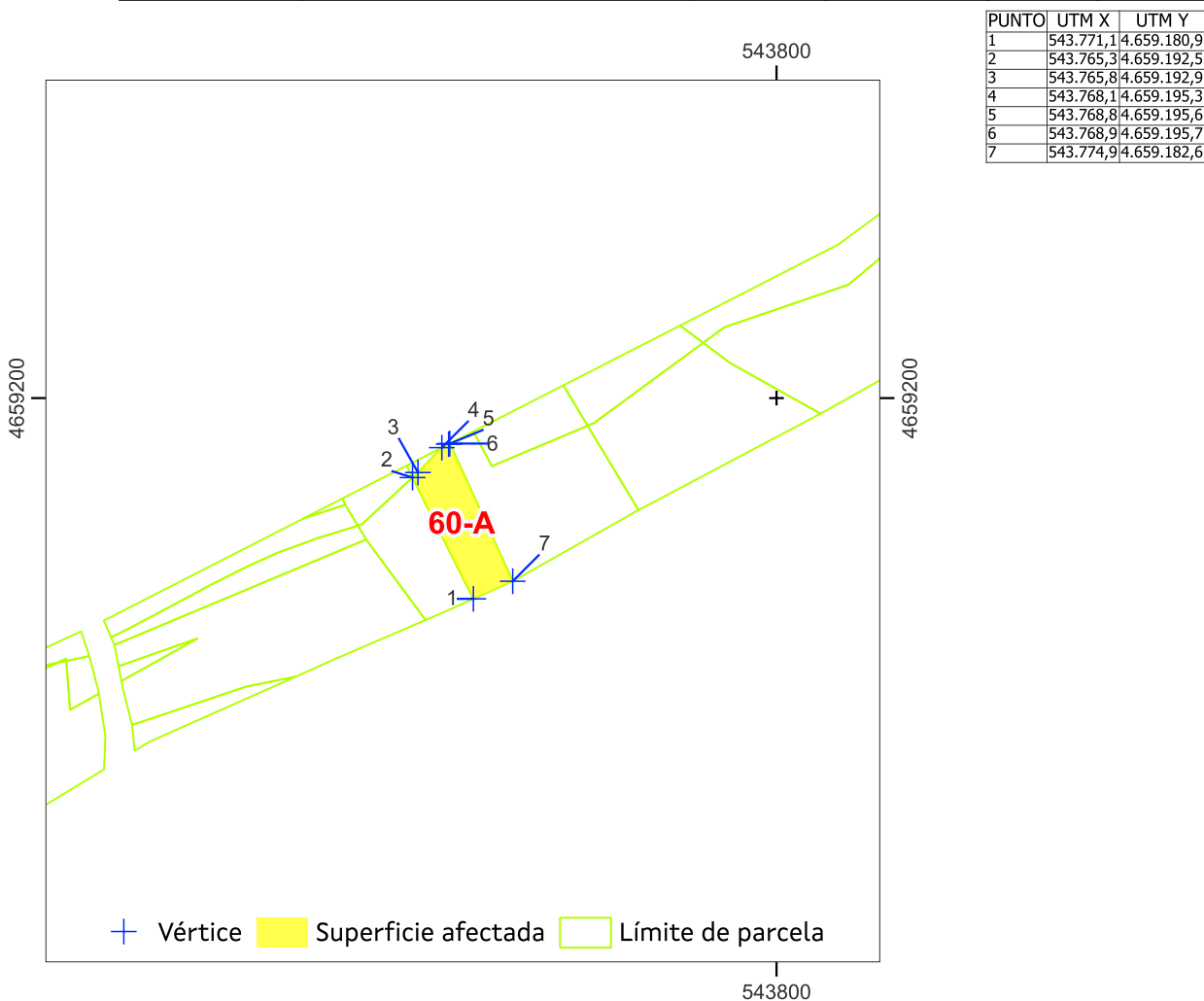
APARTADERO FERROVIARIO EN LA PLATAFORMA LOGÍSTICO-INDUSTRIAL SALVATERRA DE MIÑO AS NEVES

ESTADO: Aprobación inicial



**APARTADERO FERROVIARIO EN LA PLATAFORMA LOGÍSTICO-INDUSTRIAL
SALVATERRA DE MIÑO AS NEVES**

Nº ORDE	4/4	PLANO INDIVIDUAL PARCELA			
60-A	DATOS CATASTRAIS				
Ref. Catastr.	36050A03800171	Políg.	038	Parc.	00171



Sistema de coordenadas U.T.M. 29 Norte Datum ETRS 1989. Escala 1:700

Superficie afectada: 60

Data: xuño 2024

APARTADERO FERROVIARIO EN LA PLATAFORMA LOGÍSTICO-INDUSTRIAL SALVATERRA DE MIÑO AS NEVES

ESTADO: Aprobación inicial





**APARTADERO FERROVIARIO EN LA PLATAFORMA LOGÍSTICO-INDUSTRIAL
SALVATERRA DE MIÑO AS NEVES**

Nº ORDE	1/4	FICHA DE DATOS				
61	DATOS CATASTRAIS					
Ref. Catastr.	36050A03800170	Políg.	038	Parc.	00170	

DATOS DE TITULARES					
Nome	SIMON ALFONSO, MARCELINO	DNI	***8898**	%	100,00
Enderezo					Tlf.
OUTROS TITULARES					
Titular 2		DNI		%	
Titular 3		DNI		%	
Titular 4		DNI		%	
Titular 5		DNI		%	

DATOS REXISTRAIS						
Rexistro		Finca		Tomo		Sección
Libro		Folio		Inscripción		Cargas

DATOS CATASTRAIS			
Superficie	254	Valor Catastral	0,8 €
Referencia ficheiro gml			Calif. Urbaníst. S.N.U.ESP.PROT-FERROCARRIL

CARACTERÍSTICAS DA FINCA		
Aproveitamento actual	MONTE	Forma e configuración

DATOS CARACTERÍSTICOS DO TIPO DE OCUPACIÓN				
Tipo de afección (Total/Parcial)	Superficie orixinal (m²)	Superficie expropiada (m²)	Servidume (m²)	Ocupación temporal (m²)
PARCIAL	254	40		

LINDEIROS				
PARCELA ORIXINAL			PARCELA EXPROPIADA	
Norte	36050A03800168		Norte	36050A03800170
Sur	36050A03709101		Sur	36050A03800170
Leste	36050A03800169		Leste	36050A03800169
Oeste	36050A03800171		Oeste	36050A03800170

BENS AFECTADOS			
Descrición	Medicións	Descrición	Medicións
M2.S.N.U.ESP.PROT-FERROCARRIL-MONTE	40		
M2.ARBOREDO (MIXTO)	40		

APARTADERO FERROVIARIO EN LA PLATAFORMA LOGÍSTICO-INDUSTRIAL SALVATERRA DE MIÑO AS NEVES
ESTADO: Aprobación inicial





**APARTADERO FERROVIARIO EN LA PLATAFORMA LOGÍSTICO-INDUSTRIAL
SALVATERRA DE MIÑO AS NEVES**

Nº ORDE	2/4	ORTOFOTO E FOTOGRAFIAS				
	61	DATOS CATASTRAIS				
	Ref. Catastr.	36050A03800170	Políg.	038	Parc.	00170



Sistema de coordenadas U.T.M. 29N Datum ETRS1989.

Escala 1:700



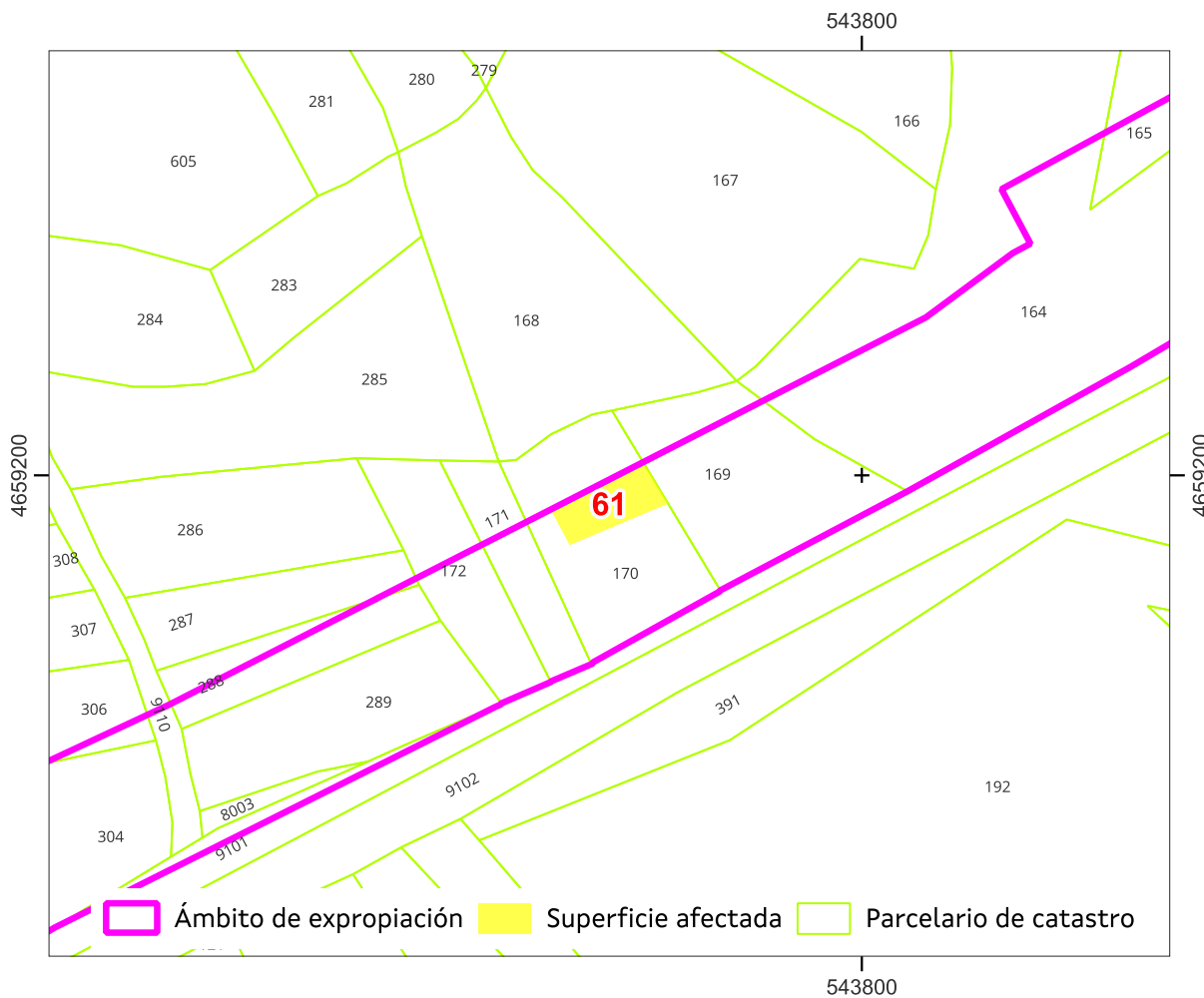
APARTADERO FERROVIARIO EN LA PLATAFORMA LOGÍSTICO-INDUSTRIAL SALVATERRA DE MIÑO AS NEVES

ESTADO: Aprobación inicial



**APARTADERO FERROVIARIO EN LA PLATAFORMA LOGÍSTICO-INDUSTRIAL
SALVATERRA DE MIÑO AS NEVES**

Nº ORDE	3/4	PLANO FICHA CATASTRAL			
61	DATOS CATASTRAIS				
Ref. Catastr.	36050A03800170	Políg.	038	Parc.	00170



Sistema de coordenadas U.T.M. 29 Norte Datum ETRS 1989.

Escala 1:700

Referencia do gml:

Administración expropiante: Instituto Galego da Vivenda e Solo

Beneficiario da expropiación: Puerto de Vigo

Data: xuño 2024

APARTADERO FERROVIARIO EN LA PLATAFORMA LOGÍSTICO-INDUSTRIAL SALVATERRA DE MIÑO AS NEVES

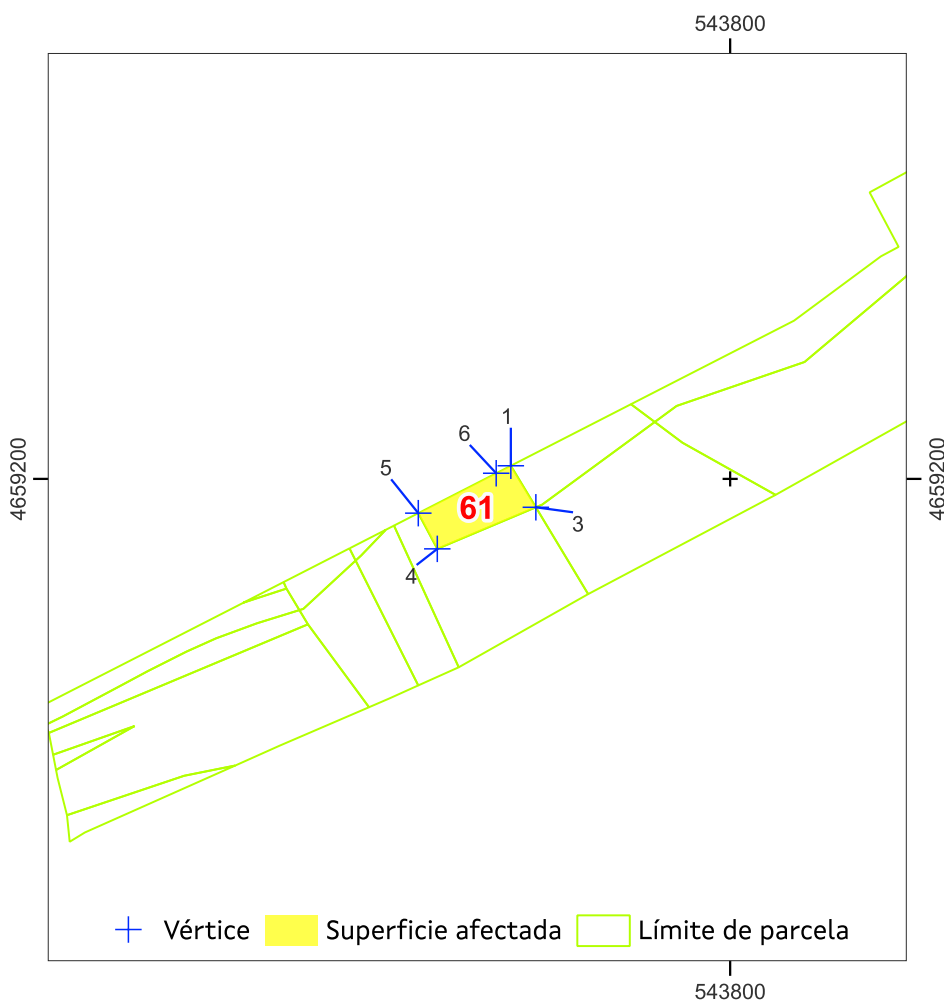
ESTADO: Aprobación inicial



**APARTADERO FERROVIARIO EN LA PLATAFORMA LOGÍSTICO-INDUSTRIAL
SALVATERRA DE MIÑO AS NEVES**

Nº ORDE	4/4	PLANO INDIVIDUAL PARCELA			
61	DATOS CATASTRAIS				
Ref. Catastr.	36050A03800170	Políg.	038	Parc.	00170

PUNTO	UTM X	UTM Y
1	543.779,7	4.659.201,2
3	543.782,0	4.659.197,4
4	543.772,9	4.659.193,5
5	543.771,1	4.659.196,8
6	543.778,4	4.659.200,5



Sistema de coordenadas U.T.M. 29 Norte Datum ETRS 1989. Escala 1:700

Superficie afectada: 40

Data: xuño 2024

APARTADERO FERROVIARIO EN LA PLATAFORMA LOGÍSTICO-INDUSTRIAL SALVATERRA DE MIÑO AS NEVES

ESTADO: Aprobación inicial





**APARTADERO FERROVIARIO EN LA PLATAFORMA LOGÍSTICO-INDUSTRIAL
SALVATERRA DE MIÑO AS NEVES**

Nº ORDE	1/4	FICHA DE DATOS			
61-A	DATOS CATASTRAIS				
Ref. Catastr.	36050A03800170	Políg.	038	Parc.	00170

DATOS DE TITULARES					
Nome	ADMINISTRADOR INFRAEST. FERROV	DNI	****1660*	%	100,00
Enderezo					Tlf.
OUTROS TITULARES					
Titular 2		DNI		%	
Titular 3		DNI		%	
Titular 4		DNI		%	
Titular 5		DNI		%	

DATOS REXISTRAIS						
Rexistro		Finca		Tomo		Sección
Libro		Folio		Inscripción		Cargas

DATOS CATASTRAIS			
Superficie	143	Valor Catastral	
Referencia ficheiro gml			Calif. Urbaníst. S.N.U.ESP.PROT-FERROCARRIL

CARACTERÍSTICAS DA FINCA		
Aproveitamento actual	MONTE	Forma e configuración

DATOS CARACTERÍSTICOS DO TIPO DE OCUPACIÓN				
Tipo de afección (Total/Parcial)	Superficie orixinal (m²)	Superficie expropiada (m²)	Servidume (m²)	Ocupación temporal (m²)
TOTAL	143	143		

LINDEIROS				
PARCELA ORIXINAL			PARCELA EXPROPIADA	
Norte	36050A03800168		Norte	36050A03800170
Sur	36050A03709101		Sur	36050A03709101
Leste	36050A03800169		Leste	36050A03800169, 36050A03800170
Oeste	36050A03800171		Oeste	36050A03800171

BENS AFECTADOS			
Descrición	Medicións	Descrición	Medicións
M2.S.N.U.ESP.PROT-FERROCARRIL-MONTE	143		
M2.ARBOREDO (MIXTO)	143		

APARTADERO FERROVIARIO EN LA PLATAFORMA LOGÍSTICO-INDUSTRIAL SALVATERRA DE MIÑO AS NEVES

ESTADO: Aprobación inicial





APARTADERO FERROVIARIO EN LA PLATAFORMA LOGÍSTICO-INDUSTRIAL SALVATERRA DE MIÑO AS NEVES

Nº ORDE	2/4	ORTOFOTO E FOTOGRAFÍAS				
61-A	DATOS CATASTRAIS					
Ref. Catastr.	36050A03800170	Políg.	038	Parc.	00170	



Sistema de coordenadas U.T.M. 29N Datum ETRS1989.

Escala 1:700



APARTADERO FERROVIARIO EN LA PLATAFORMA LOGÍSTICO-INDUSTRIAL SALVATERRA DE MIÑO AS NEVES

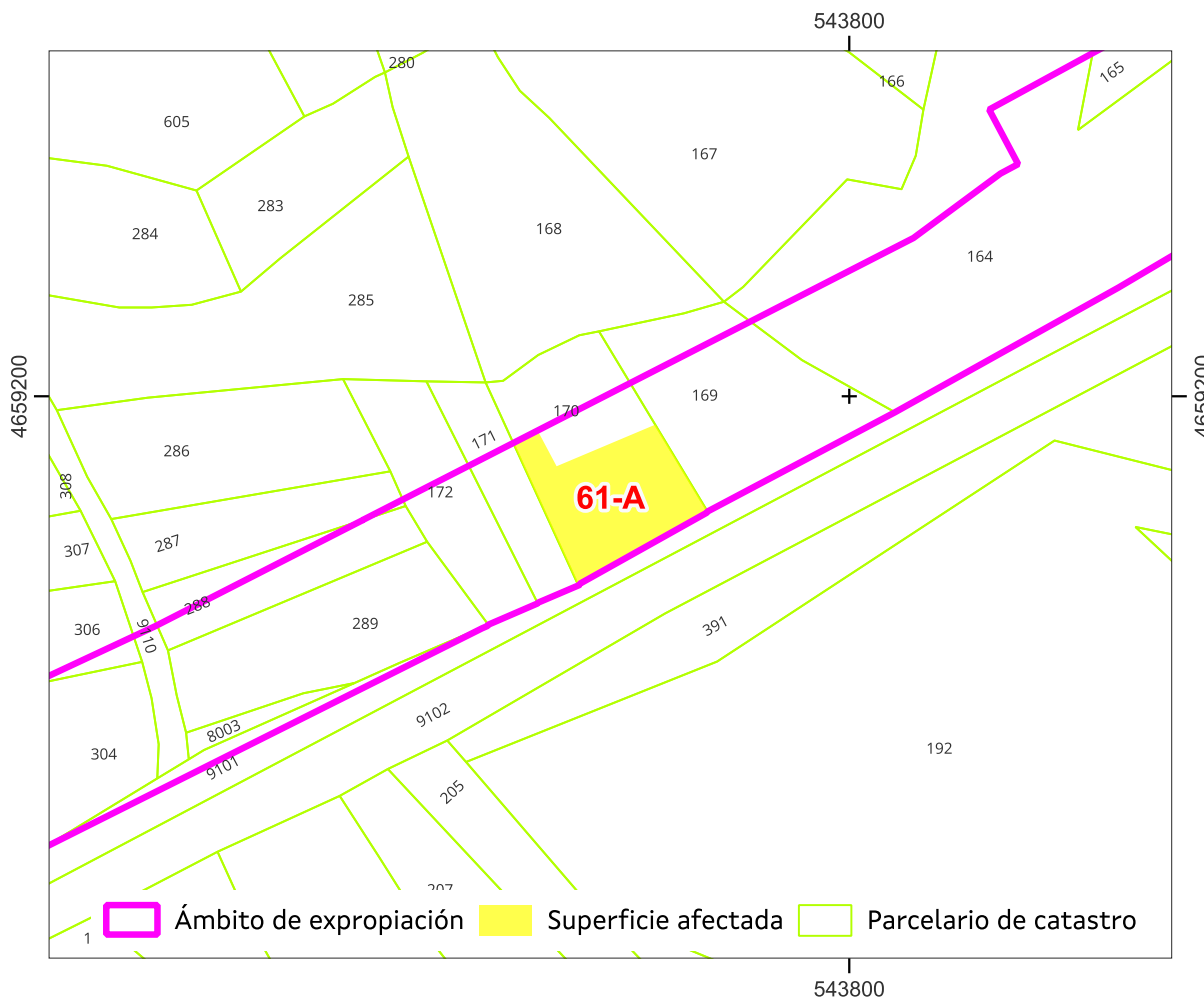
ESTADO: Aprobación inicial





**APARTADERO FERROVIARIO EN LA PLATAFORMA LOGÍSTICO-INDUSTRIAL
SALVATERRA DE MIÑO AS NEVES**

Nº ORDE	3/4	PLANO FICHA CATASTRAL			
61-A	DATOS CATASTRAIS				
Ref. Catastr.	36050A03800170	Políg.	038	Parc.	00170



Sistema de coordenadas U.T.M. 29 Norte Datum ETRS 1989.

Escala 1:700

Referencia do gml:

Administración expropiante: Instituto Galego da Vivenda e Solo

Beneficiario da expropiación: Puerto de Vigo

Data: xuño 2024

APARTADERO FERROVIARIO EN LA PLATAFORMA LOGÍSTICO-INDUSTRIAL SALVATERRA DE MIÑO AS NEVES

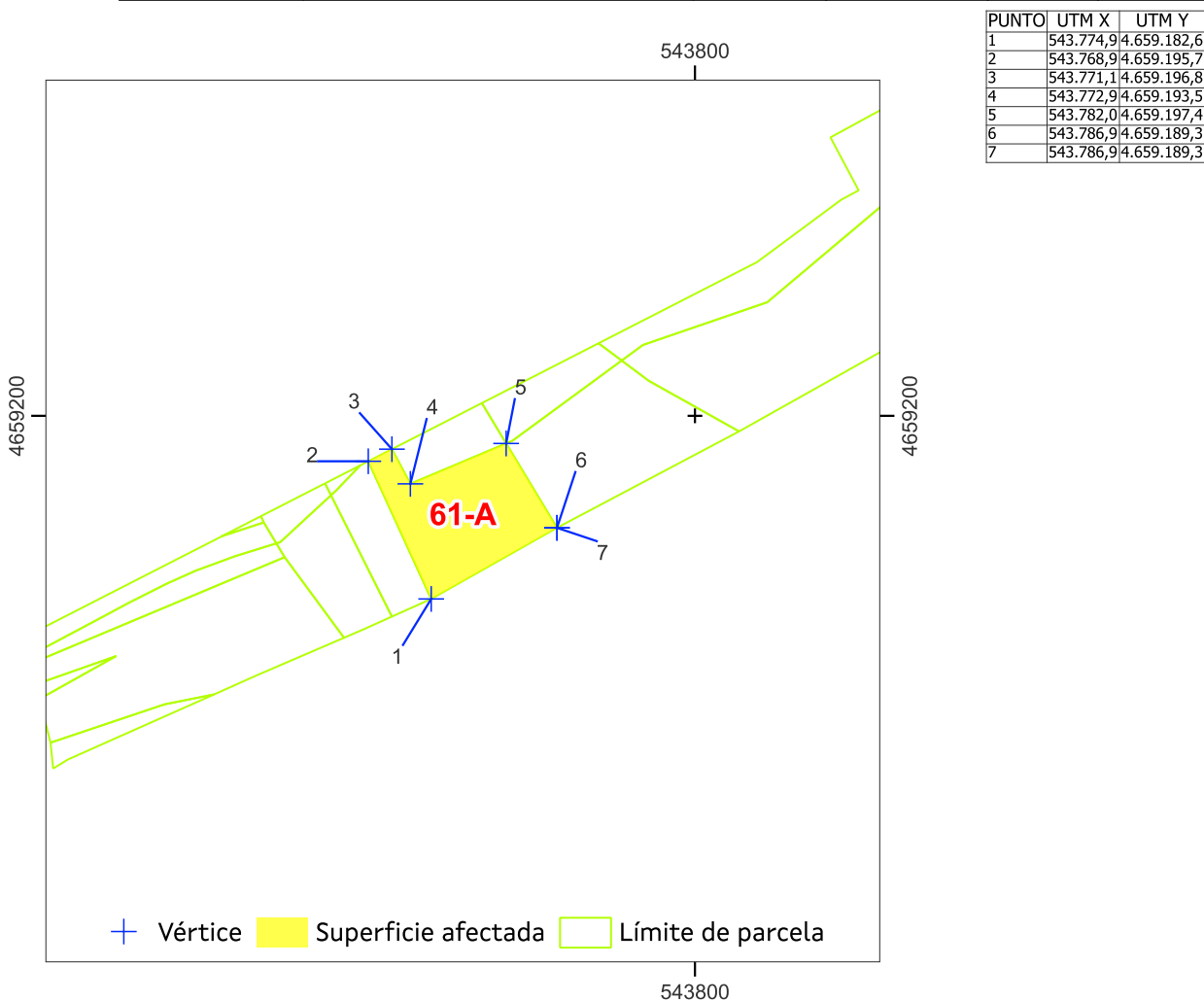
ESTADO: Aprobación inicial





**APARTADERO FERROVIARIO EN LA PLATAFORMA LOGÍSTICO-INDUSTRIAL
SALVATERRA DE MIÑO AS NEVES**

Nº ORDE	4/4	PLANO INDIVIDUAL PARCELA			
61-A	DATOS CATASTRAIS				
Ref. Catastr.	36050A03800170	Políg.	038	Parc.	00170



Sistema de coordenadas U.T.M. 29 Norte Datum ETRS 1989. Escala 1:700

Superficie afectada: 143

Data: xuño 2024

APARTADERO FERROVIARIO EN LA PLATAFORMA LOGÍSTICO-INDUSTRIAL SALVATERRA DE MIÑO AS NEVES

ESTADO: Aprobación inicial





**APARTADERO FERROVIARIO EN LA PLATAFORMA LOGÍSTICO-INDUSTRIAL
SALVATERRA DE MIÑO AS NEVES**

Nº ORDE	1/4	FICHA DE DATOS				
62	DATOS CATASTRAIS					
Ref. Catastr.	36050A03800169	Políg.	038	Parc.	00169	

DATOS DE TITULARES					
Nome	SIMON ALFONSO, MARCELINO	DNI	***8898**	%	100,00
Enderezo					Tlf.
OUTROS TITULARES					
Titular 2		DNI		%	
Titular 3		DNI		%	
Titular 4		DNI		%	
Titular 5		DNI		%	

DATOS REXISTRAS						
Rexistro		Finca		Tomo		Sección
Libro		Folio		Inscripción		Cargas

DATOS CATASTRAIS					
Superficie	265	Valor Catastral	0,8 €	Calif. Urbaníst.	S.N.U.ESP.PROT-FERROCARRIL
Referencia ficheiro gml					

CARACTERÍSTICAS DA FINCA		
Aproveitamento actual	MONTE	Forma e configuración

DATOS CARACTERÍSTICOS DO TIPO DE OCUPACIÓN				
Tipo de afección (Total/Parcial)	Superficie orixinal (m²)	Superficie expropiada (m²)	Servidume (m²)	Ocupación temporal (m²)
PARCIAL	265	47		

LINDEIROS				
PARCELA ORIXINAL			PARCELA EXPROPIADA	
Norte	36050A03800168		Norte	36050A03800169
Sur	36050A03709101		Sur	36050A03800169
Leste	36050A03800164		Leste	36050A03800164
Oeste	36050A03800170		Oeste	36050A03800170

BENS AFECTADOS			
Descrición	Medicións	Descrición	Medicións
M2.S.N.U.ESP.PROT-FERROCARRIL-MONTE	47		
M2.ARBOREDO (MIXTO)	47		

APARTADERO FERROVIARIO EN LA PLATAFORMA LOGÍSTICO-INDUSTRIAL SALVATERRA DE MIÑO AS NEVES

ESTADO: Aprobación inicial





APARTADERO FERROVIARIO EN LA PLATAFORMA LOGÍSTICO-INDUSTRIAL SALVATERRA DE MIÑO AS NEVES

Nº ORDE	2/4	ORTOFOTO E FOTOGRAFÍAS				
	62	DATOS CATASTRAIS				
	Ref. Catastr.	36050A03800169	Políg.	038	Parc.	00169



Sistema de coordenadas U.T.M. 29N Datum ETRS1989.

Escala 1:700



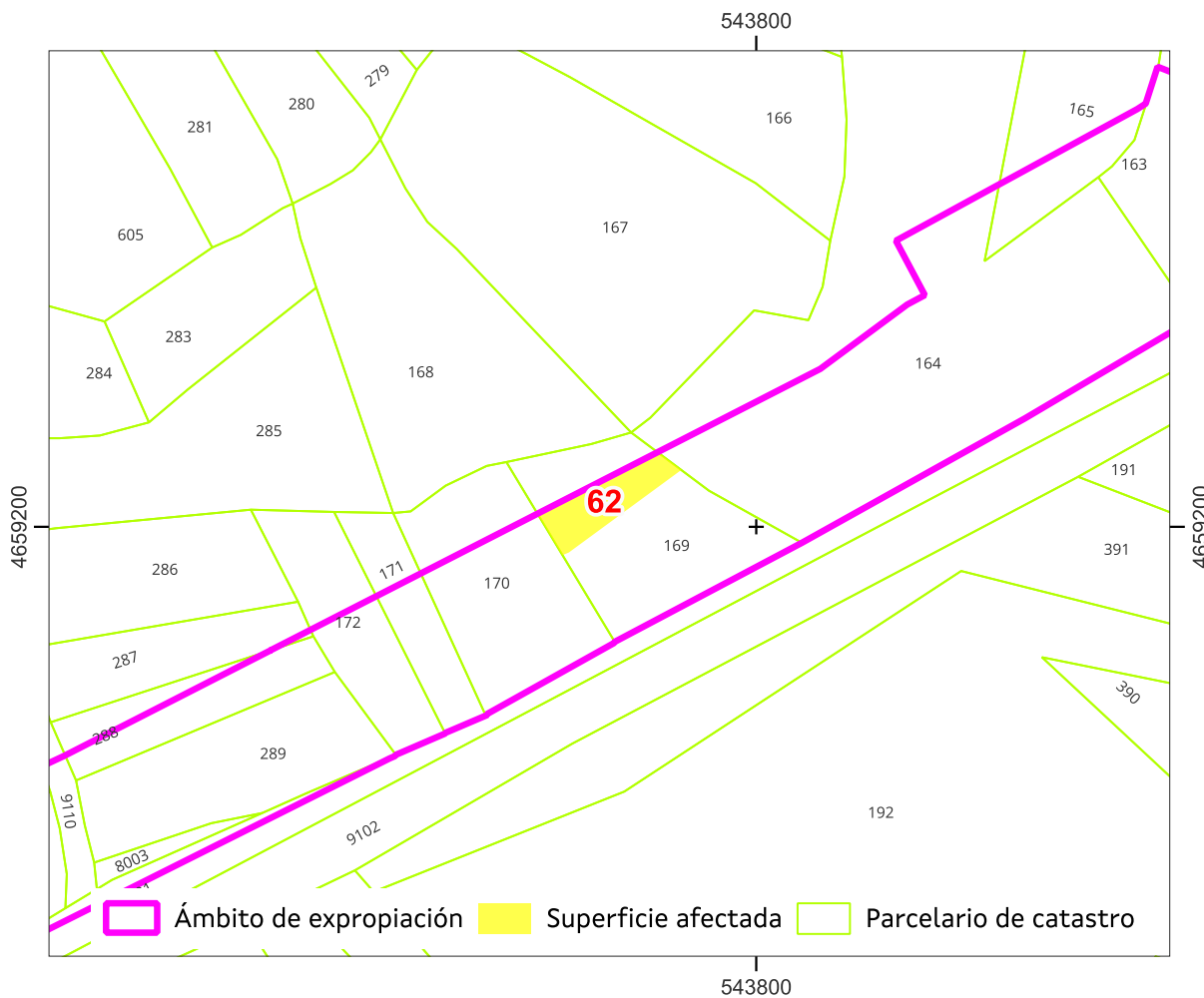
APARTADERO FERROVIARIO EN LA PLATAFORMA LOGÍSTICO-INDUSTRIAL SALVATERRA DE MIÑO AS NEVES

ESTADO: Aprobación inicial



APARTADERO FERROVIARIO EN LA PLATAFORMA LOGÍSTICO-INDUSTRIAL SALVATERRA DE MIÑO AS NEVES

Nº ORDE	3/4	PLANO FICHA CATASTRAL			
62	DATOS CATASTRAIS				
Ref. Catastr.	36050A03800169	Políg.	038	Parc.	00169



Sistema de coordenadas U.T.M. 29 Norte Datum ETRS 1989.

Escala 1:700

Referencia do gml:

Administración expropiante: Instituto Galego da Vivenda e Solo

Beneficiario da expropiación: Puerto de Vigo

Data: xuño 2024

APARTADERO FERROVIARIO EN LA PLATAFORMA LOGÍSTICO-INDUSTRIAL SALVATERRA DE MIÑO AS NEVES

ESTADO: Aprobación inicial

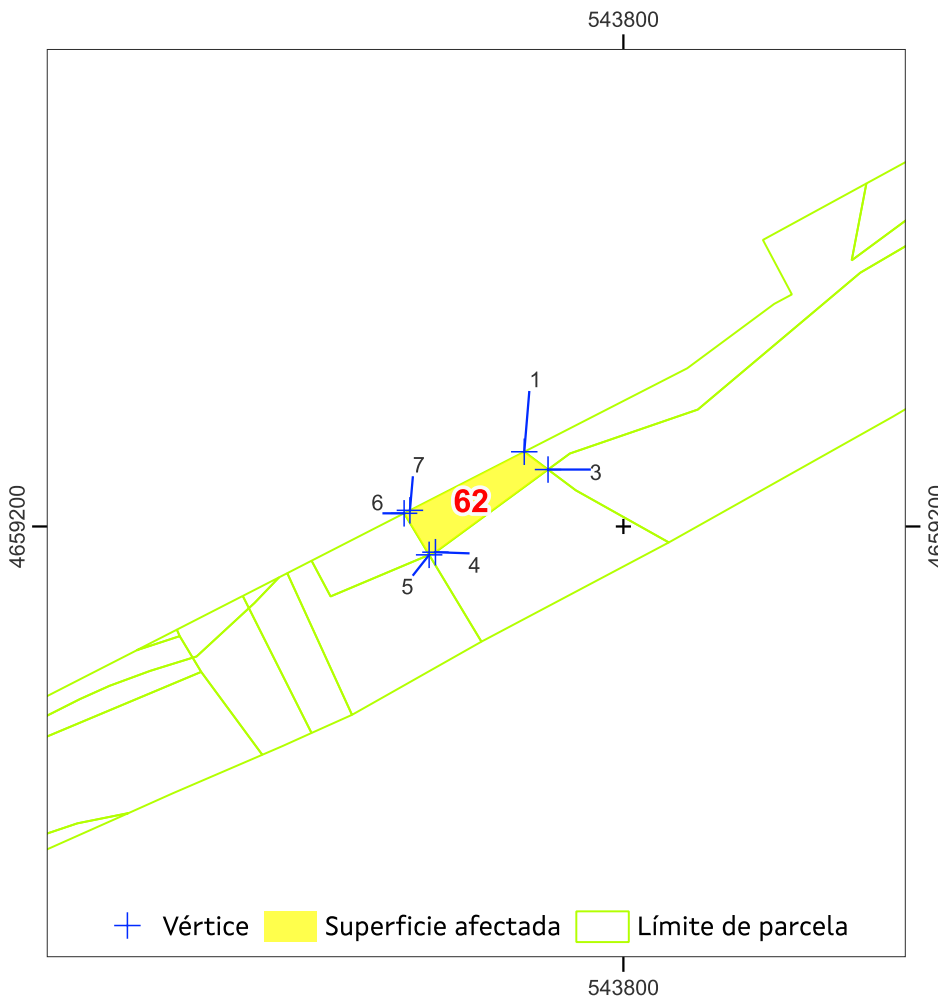




**APARTADERO FERROVIARIO EN LA PLATAFORMA LOGÍSTICO-INDUSTRIAL
SALVATERRA DE MIÑO AS NEVES**

Nº ORDE	4/4	PLANO INDIVIDUAL PARCELA			
62	DATOS CATASTRAIS				
Ref. Catastr.	36050A03800169	Políg.	038	Parc.	00169

PUNTO	UTM X	UTM Y
1	543.790,8	4.659.206,9
3	543.793,0	4.659.205,3
4	543.782,6	4.659.197,6
5	543.782,0	4.659.197,4
6	543.779,7	4.659.201,2
7	543.780,3	4.659.201,5



Sistema de coordenadas U.T.M. 29 Norte Datum ETRS 1989. Escala 1:700

Superficie afectada: 47

Data: xuño 2024

APARTADERO FERROVIARIO EN LA PLATAFORMA LOGÍSTICO-INDUSTRIAL SALVATERRA DE MIÑO AS NEVES

ESTADO: Aprobación inicial





**APARTADERO FERROVIARIO EN LA PLATAFORMA LOGÍSTICO-INDUSTRIAL
SALVATERRA DE MIÑO AS NEVES**

Nº ORDE	1/4	FICHA DE DATOS				
62-A	DATOS CATASTRAIS					
Ref. Catastr.	36050A03800169	Políg.	038	Parc.	00169	

DATOS DE TITULARES					
Nome	ADMINISTRADOR INFRAEST. FERROV	DNI	****1660*	%	100,00
Enderezo					Tlf.
OUTROS TITULARES					
Titular 2		DNI		%	
Titular 3		DNI		%	
Titular 4		DNI		%	
Titular 5		DNI		%	

DATOS REXISTRAIS						
Rexistro		Finca		Tomo		Sección
Libro		Folio		Inscripción		Cargas

DATOS CATASTRAIS			
Superficie	170	Valor Catastral	
Referencia ficheiro gml			Calif. Urbaníst. S.N.U.ESP.PROT-FERROCARRIL

CARACTERÍSTICAS DA FINCA		
Aproveitamento actual	MONTE	Forma e configuración

DATOS CARACTERÍSTICOS DO TIPO DE OCUPACIÓN				
Tipo de afección (Total/Parcial)	Superficie orixinal (m²)	Superficie expropiada (m²)	Servidume (m²)	Ocupación temporal (m²)
TOTAL	170	170		

LINDEIROS				
PARCELA ORIXINAL			PARCELA EXPROPIADA	
Norte	36050A03800168		Norte	36050A03800169
Sur	36050A03709101		Sur	36050A03709101
Leste	36050A03800164		Leste	36050A03800164
Oeste	36050A03800170		Oeste	36050A03800170

BENS AFECTADOS			
Descrición	Medicións	Descrición	Medicións
M2.S.N.U.ESP.PROT-FERROCARRIL-MONTE	170		
M2.ARBOREDO (MIXTO)	170		

APARTADERO FERROVIARIO EN LA PLATAFORMA LOGÍSTICO-INDUSTRIAL SALVATERRA DE MIÑO AS NEVES

ESTADO: Aprobación inicial





APARTADERO FERROVIARIO EN LA PLATAFORMA LOGÍSTICO-INDUSTRIAL SALVATERRA DE MIÑO AS NEVES

Nº ORDE	2/4	ORTOFOTO E FOTOGRAFÍAS				
62-A	DATOS CATASTRAIS					
Ref. Catastr.	36050A03800169	Políg.	038	Parc.	00169	



Sistema de coordenadas U.T.M. 29N Datum ETRS1989.

Escala 1:700



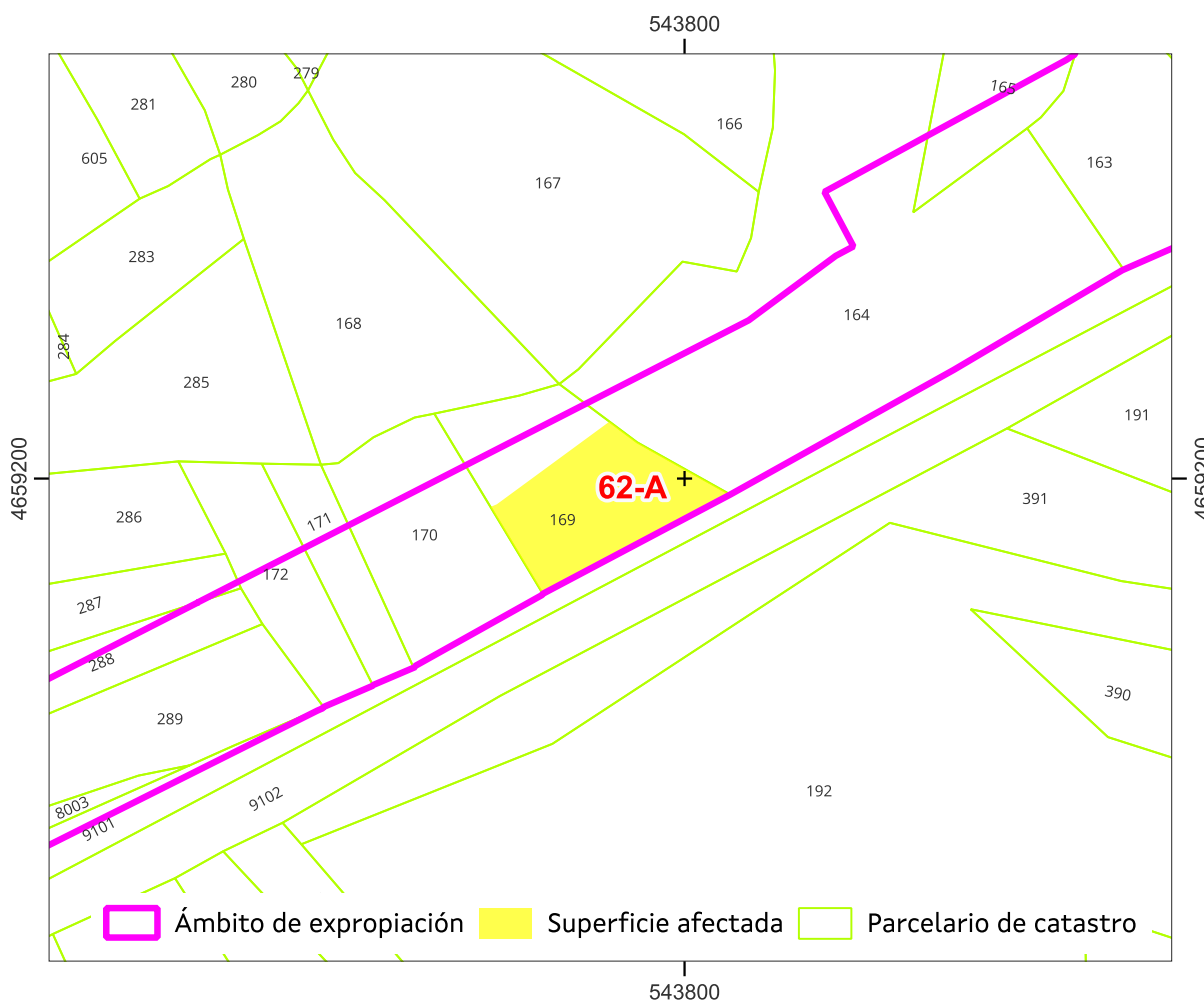
APARTADERO FERROVIARIO EN LA PLATAFORMA LOGÍSTICO-INDUSTRIAL SALVATERRA DE MIÑO AS NEVES

ESTADO: Aprobación inicial



**APARTADERO FERROVIARIO EN LA PLATAFORMA LOGÍSTICO-INDUSTRIAL
SALVATERRA DE MIÑO AS NEVES**

Nº ORDE	3/4	PLANO FICHA CATASTRAL			
62-A	DATOS CATASTRAIS				
Ref. Catastr.	36050A03800169	Políg.	038	Parc.	00169



Sistema de coordenadas U.T.M. 29 Norte Datum ETRS 1989.

Escala 1:700

Referencia do gml:

Administración expropiante: Instituto Galego da Vivenda e Solo

Beneficiario da expropiación: Puerto de Vigo

Data: xuño 2024

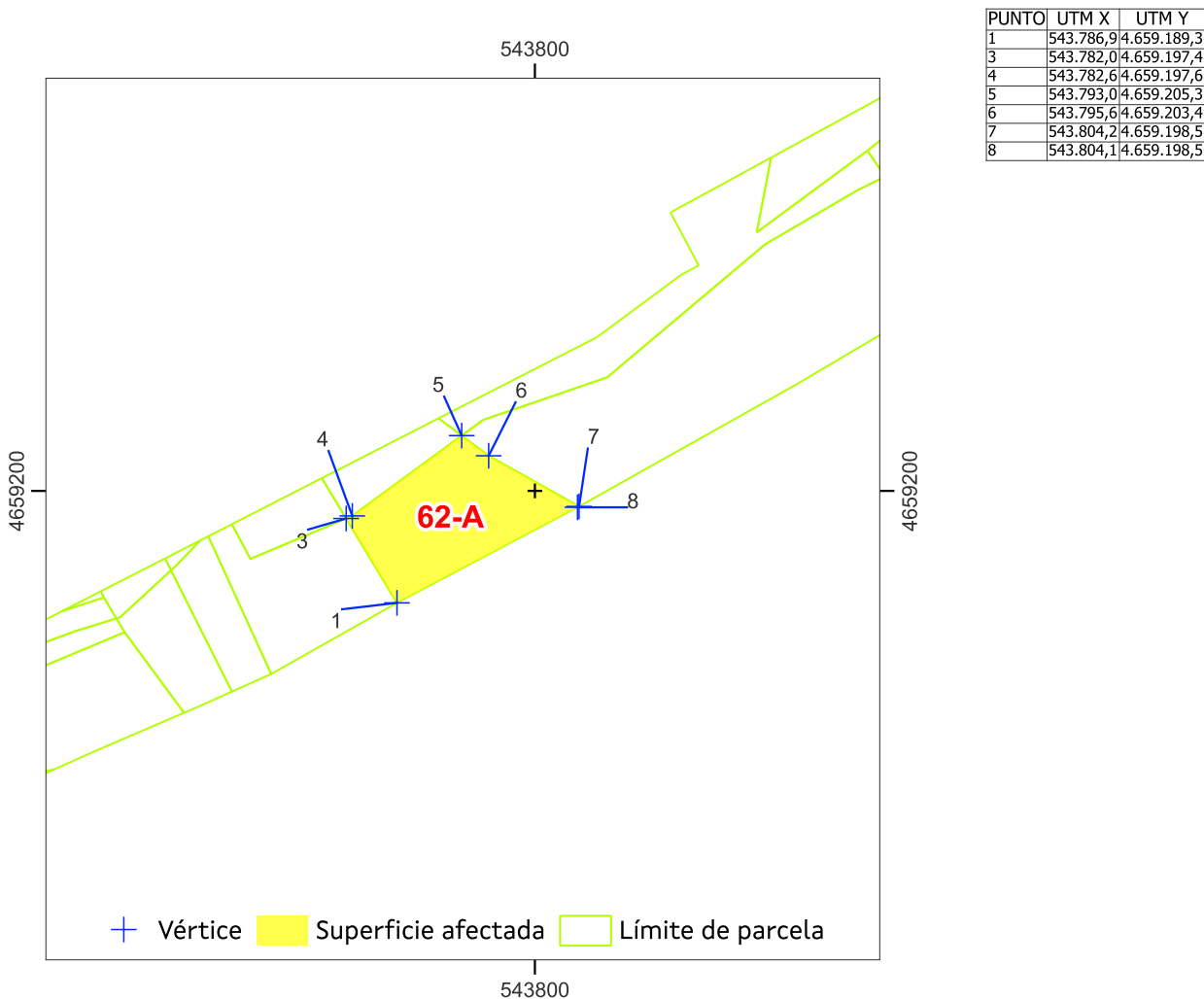
APARTADERO FERROVIARIO EN LA PLATAFORMA LOGÍSTICO-INDUSTRIAL SALVATERRA DE MIÑO AS NEVES

ESTADO: Aprobación inicial



**APARTADERO FERROVIARIO EN LA PLATAFORMA LOGÍSTICO-INDUSTRIAL
SALVATERRA DE MIÑO AS NEVES**

Nº ORDE	4/4	PLANO INDIVIDUAL PARCELA			
62-A	DATOS CATASTRAIS				
Ref. Catastr.	36050A03800169	Políg.	038	Parc.	00169



Sistema de coordenadas U.T.M. 29 Norte Datum ETRS 1989. Escala 1:700

Superficie afectada: 170

Data: xuño 2024

APARTADERO FERROVIARIO EN LA PLATAFORMA LOGÍSTICO-INDUSTRIAL SALVATERRA DE MIÑO AS NEVES

ESTADO: Aprobación inicial





**APARTADERO FERROVIARIO EN LA PLATAFORMA LOGÍSTICO-INDUSTRIAL
SALVATERRA DE MIÑO AS NEVES**

Nº ORDE	1/4	FICHA DE DATOS				
64	DATOS CATASTRAIS					
	Ref. Catastr.	36050A03700412	Políg.	037	Parc.	00412

DATOS DE TITULARES					
Nome	MON DOMINGUEZ, MARIA PILAR	DNI	***8447**	%	100,00
Enderezo					Tlf.
OUTROS TITULARES					
Titular 2		DNI		%	
Titular 3		DNI		%	
Titular 4		DNI		%	
Titular 5		DNI		%	

DATOS REXISTRAIS						
Rexistro		Finca		Tomo		Sección
Libro		Folio		Inscripción		Cargas

DATOS CATASTRAIS					
Superficie	43213	Valor Catastral	637.65 €	Calif. Urbaníst.	S.N.U.ESP.PROT-CAUCES Y ARROYOS
Referencia ficheiro gml					

CARACTERÍSTICAS DA FINCA		
Aproveitamento actual	MATORRAL	Forma e configuración

DATOS CARACTERÍSTICOS DO TIPO DE OCUPACIÓN				
Tipo de afección (Total/Parcial)	Superficie orixinal (m²)	Superficie expropiada (m²)	Servidume (m²)	Ocupación temporal (m²)
PARCIAL	43213	1116		

LINDEIROS				
PARCELA ORIXINAL			PARCELA EXPROPIADA	
Norte	36050A03709102		Norte	36050A03709102
Sur	36050A03709103		Sur	36050A03700412
Leste	36050A03700048		Leste	36050A03700048
Oeste	36050A03709102		Oeste	36050A03709102, 36050A03700412

BENS AFECTADOS			
Descrición	Medicións	Descrición	Medicións
M2.S.N.U.ESP.PROT-CAUCES Y ARROYOS-MATORRAL	1116		

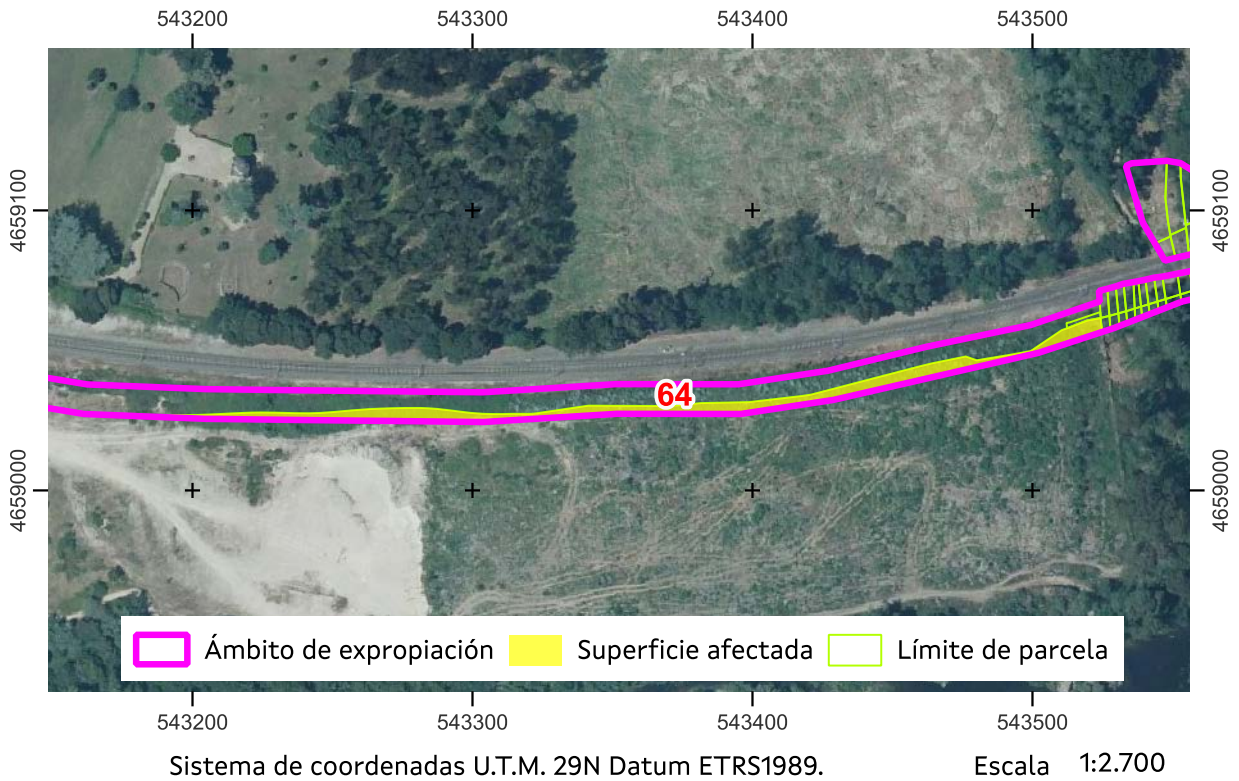
APARTADERO FERROVIARIO EN LA PLATAFORMA LOGÍSTICO-INDUSTRIAL SALVATERRA DE MIÑO AS NEVES
ESTADO: Aprobación inicial





**APARTADERO FERROVIARIO EN LA PLATAFORMA LOGÍSTICO-INDUSTRIAL
SALVATERRA DE MIÑO AS NEVES**

Nº ORDE	2/4	ORTOFOTO E FOTOGRAFÍAS				
	64	DATOS CATASTRAIS				
	Ref. Catastr.	36050A03700412	Políg.	037	Parc.	00412



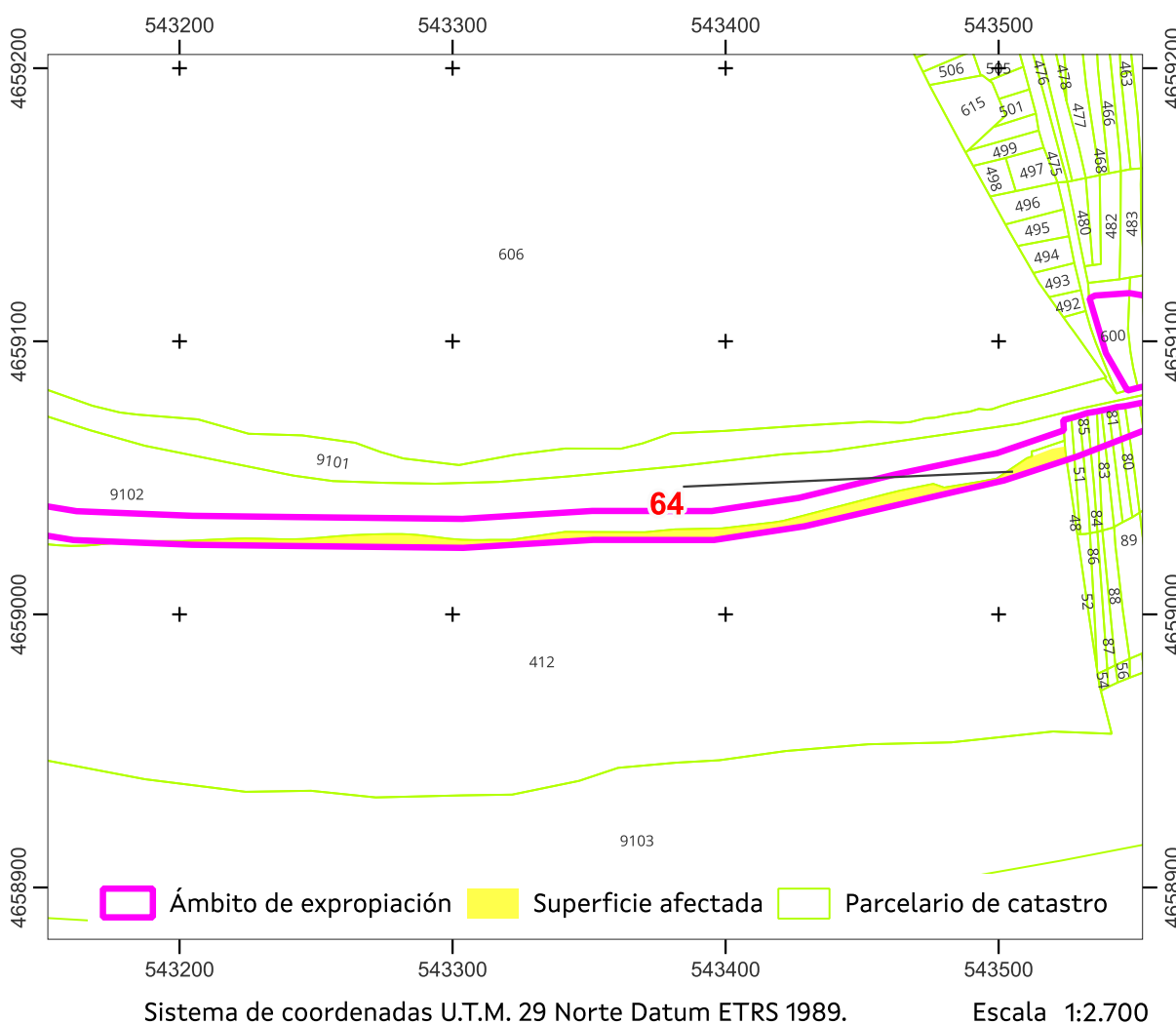
APARTADERO FERROVIARIO EN LA PLATAFORMA LOGÍSTICO-INDUSTRIAL SALVATERRA DE MIÑO AS NEVES

ESTADO: Aprobación inicial



APARTADERO FERROVIARIO EN LA PLATAFORMA LOGÍSTICO-INDUSTRIAL SALVATERRA DE MIÑO AS NEVES

Nº ORDE	3/4	PLANO FICHA CATASTRAL			
64	DATOS CATASTRAIS				
Ref. Catastr.	36050A03700412	Políg.	037	Parc.	00412



Referencia do gml:

Administración expropiante: Instituto Galego da Vivenda e Solo

Beneficiario da expropiación: Puerto de Vigo

Data: xuño 2024

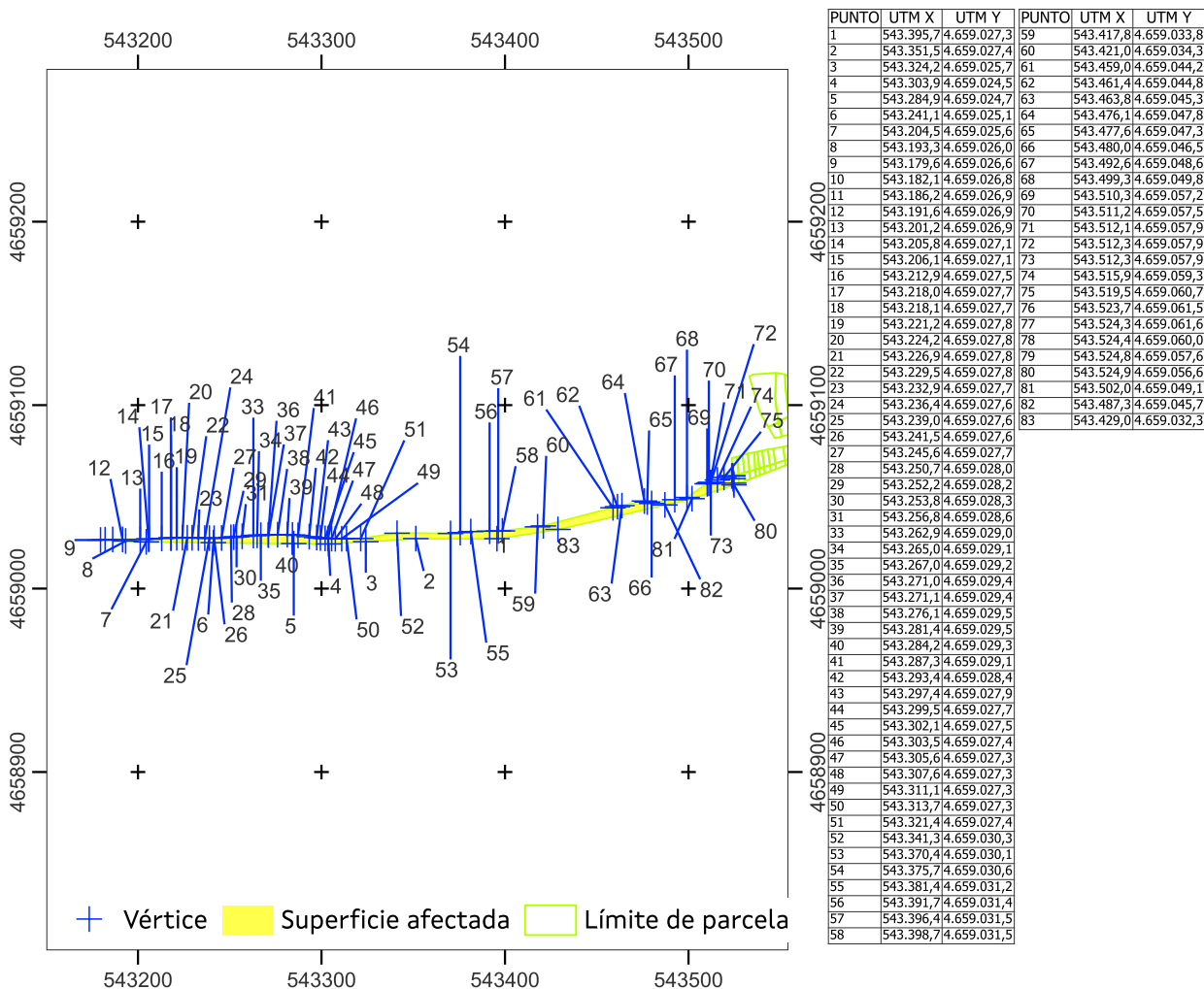
APARTADERO FERROVIARIO EN LA PLATAFORMA LOGÍSTICO-INDUSTRIAL SALVATERRA DE MIÑO AS NEVES

ESTADO: Aprobación inicial



**APARTADERO FERROVIARIO EN LA PLATAFORMA LOGÍSTICO-INDUSTRIAL
SALVATERRA DE MIÑO AS NEVES**

Nº ORDE	4/4	PLANO INDIVIDUAL PARCELA			
64	DATOS CATASTRAIS				
Ref. Catastr.	36050A03700412	Políg.	037	Parc.	00412



Sistema de coordenadas U.T.M. 29 Norte Datum ETRS 1989. Escala 1:2.700

Superficie afectada: 1116

Data: xuño 2024

APARTADERO FERROVIARIO EN LA PLATAFORMA LOGÍSTICO-INDUSTRIAL SALVATERRA DE MIÑO AS NEVES

ESTADO: Aprobación inicial



**APARTADERO FERROVIARIO EN LA PLATAFORMA LOGÍSTICO-INDUSTRIAL
SALVATERRA DE MIÑO AS NEVES**

Nº ORDE	1/4	FICHA DE DATOS				
64-A	DATOS CATASTRAIS					
Ref. Catastr.	36050A03700412	Políg.	037	Parc.	00412	

DATOS DE TITULARES					
Nome	ADMINISTRADOR INFRAEST. FERROV	DNI	****1660*	%	100,00
Enderezo					Tlf.
OUTROS TITULARES					
Titular 2		DNI		%	
Titular 3		DNI		%	
Titular 4		DNI		%	
Titular 5		DNI		%	

DATOS REXISTRAIS						
Rexistro		Finca		Tomo		Sección
Libro		Folio		Inscripción		Cargas

DATOS CATASTRAIS			
Superficie	20	Valor Catastral	
Referencia ficheiro gml			Calif. Urbaníst. S.N.U.ESP.PROT-CAUCES Y ARROYOS

CARACTERÍSTICAS DA FINCA		
Aproveitamento actual	MATORRAL	Forma e configuración

DATOS CARACTERÍSTICOS DO TIPO DE OCUPACIÓN				
Tipo de afección (Total/Parcial)	Superficie orixinal (m²)	Superficie expropiada (m²)	Servidume (m²)	Ocupación temporal (m²)
TOTAL	20	20		

LINDEIROS				
PARCELA ORIXINAL			PARCELA EXPROPIADA	
Norte	36050A03709102		Norte	36050A03709102
Sur	36050A03709103		Sur	36050A03700412
Leste	36050A03700048		Leste	36050A03700048
Oeste	36050A03709102		Oeste	36050A03709102

BENS AFECTADOS			
Descrición	Medicións	Descrición	Medicións
M2.S.N.U.ESP.PROT-CAUCES Y ARROYOS-MATORRAL	20		

APARTADERO FERROVIARIO EN LA PLATAFORMA LOGÍSTICO-INDUSTRIAL SALVATERRA DE MIÑO AS NEVES

ESTADO: Aprobación inicial





**APARTADERO FERROVIARIO EN LA PLATAFORMA LOGÍSTICO-INDUSTRIAL
SALVATERRA DE MIÑO AS NEVES**

Nº ORDE	2/4	ORTOFOTO E FOTOGRAFÍAS				
64-A	DATOS CATASTRAIS					
Ref. Catastr.	36050A03700412	Políg.	037	Parc.	00412	



Sistema de coordenadas U.T.M. 29N Datum ETRS1989.

Escala 1:700



APARTADERO FERROVIARIO EN LA PLATAFORMA LOGÍSTICO-INDUSTRIAL SALVATERRA DE MIÑO AS NEVES

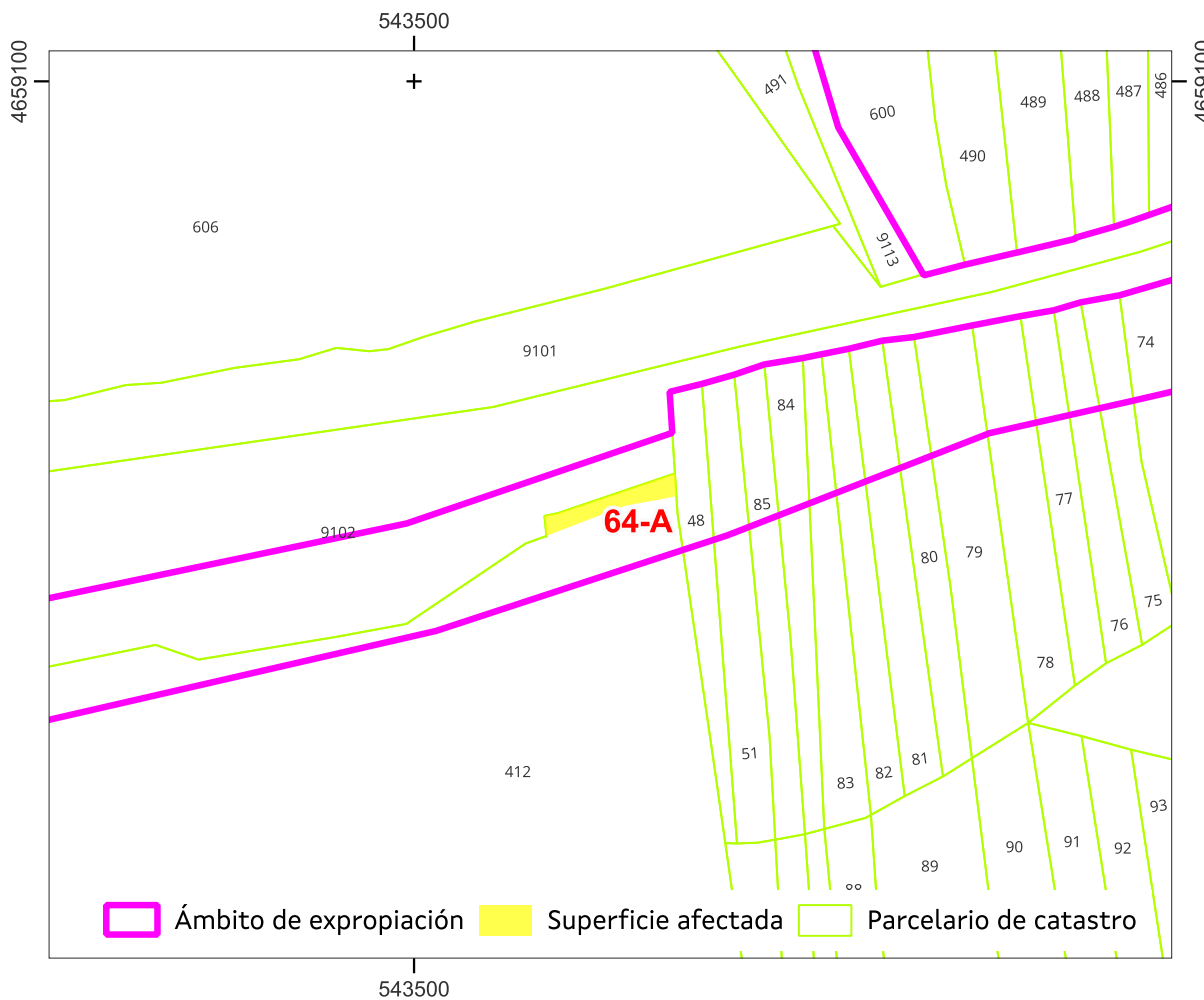
ESTADO: Aprobación inicial





**APARTADERO FERROVIARIO EN LA PLATAFORMA LOGÍSTICO-INDUSTRIAL
SALVATERRA DE MIÑO AS NEVES**

Nº ORDE	3/4	PLANO FICHA CATASTRAL			
64-A	DATOS CATASTRAIS				
Ref. Catastr.	36050A03700412	Políg.	037	Parc.	00412



Sistema de coordenadas U.T.M. 29 Norte Datum ETRS 1989.

Escala 1:700

Referencia do gml:

Administración expropiante: Instituto Galego da Vivenda e Solo

Beneficiario da expropiación: Puerto de Vigo

Data: xuño 2024

APARTADERO FERROVIARIO EN LA PLATAFORMA LOGÍSTICO-INDUSTRIAL SALVATERRA DE MIÑO AS NEVES

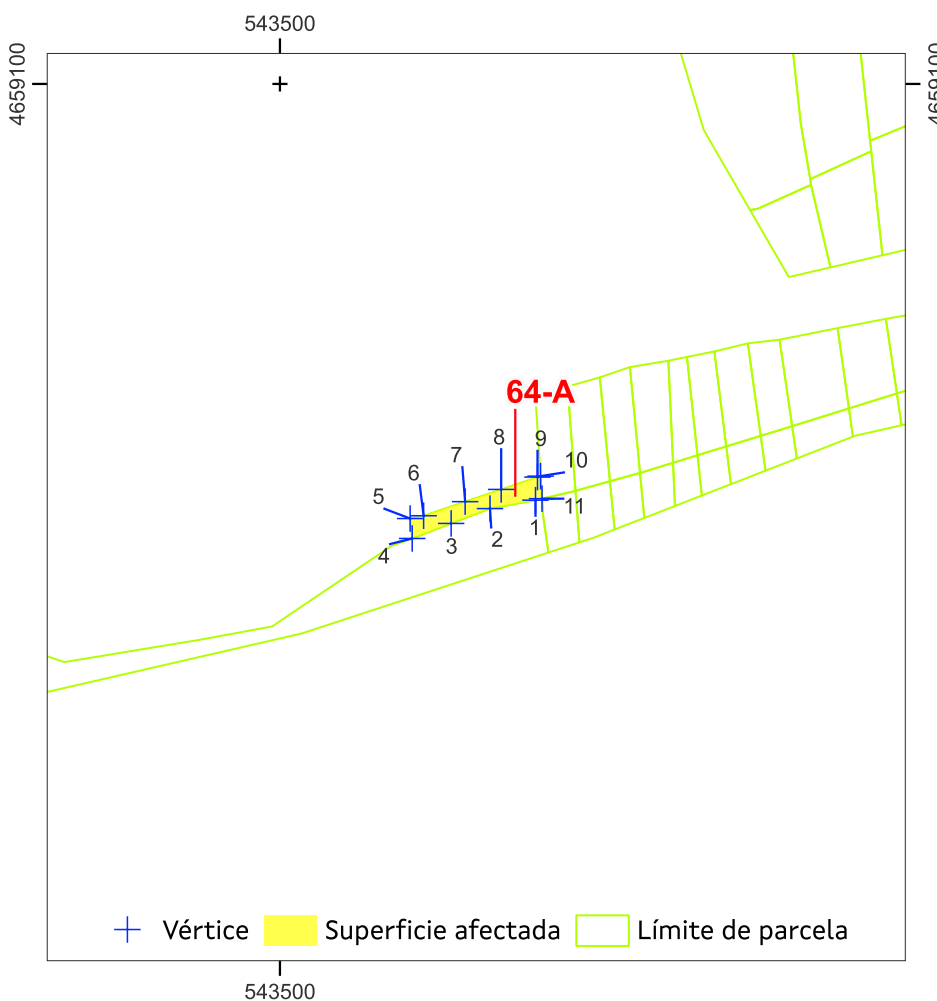
ESTADO: Aprobación inicial





**APARTADERO FERROVIARIO EN LA PLATAFORMA LOGÍSTICO-INDUSTRIAL
SALVATERRA DE MIÑO AS NEVES**

Nº ORDE	4/4	PLANO INDIVIDUAL PARCELA			
64-A	DATOS CATASTRAIS				
Ref. Catastr.	36050A03700412	Políg.	037	Parc.	00412



PUNTO	UTM X	UTM Y
1	543.523,7	4.659.061,5
2	543.519,5	4.659.060,7
3	543.515,9	4.659.059,3
4	543.512,3	4.659.057,9
5	543.512,1	4.659.059,8
6	543.513,3	4.659.060,0
7	543.517,2	4.659.061,3
8	543.520,5	4.659.062,5
9	543.523,9	4.659.063,6
10	543.524,2	4.659.063,7
11	543.524,3	4.659.061,6

+ Vértice Superficie afectada Límite de parcela

Sistema de coordenadas U.T.M. 29 Norte Datum ETRS 1989. Escala 1:700

Superficie afectada: 20

Data: xuño 2024

APARTADERO FERROVIARIO EN LA PLATAFORMA LOGÍSTICO-INDUSTRIAL SALVATERRA DE MIÑO AS NEVES

ESTADO: Aprobación inicial





**APARTADERO FERROVIARIO EN LA PLATAFORMA LOGÍSTICO-INDUSTRIAL
SALVATERRA DE MIÑO AS NEVES**

Nº ORDE	1/4	FICHA DE DATOS				
65	DATOS CATASTRAIS					
Ref. Catastr.	36050A03700048	Políg.	037	Parc.	00048	

DATOS DE TITULARES					
Nome	GONZALEZ SUAREZ, JUAN RAMON	DNI		%	100,00
Enderezo				Tlf.	
OUTROS TITULARES					
Titular 2		DNI		%	
Titular 3		DNI		%	
Titular 4		DNI		%	
Titular 5		DNI		%	

DATOS REXISTRAS						
Rexistro		Finca		Tomo		Sección
Libro		Folio		Inscripción		Cargas

DATOS CATASTRAIS					
Superficie	101	Valor Catastral	1,5 €	Calif. Urbaníst.	S.N.U.ESP.PROT-CAUCES Y ARROYOS
Referencia ficheiro gml					

CARACTERÍSTICAS DA FINCA		
Aproveitamento actual	MONTE	Forma e configuración

DATOS CARACTERÍSTICOS DO TIPO DE OCUPACIÓN				
Tipo de afección (Total/Parcial)	Superficie orixinal (m²)	Superficie expropiada (m²)	Servidume (m²)	Ocupación temporal (m²)
PARCIAL	101	15		

LINDEIROS				
PARCELA ORIXINAL			PARCELA EXPROPIADA	
Norte	36050A03709102		Norte	36050A03700048
Sur	36050A03700052		Sur	36050A03700048
Leste	36050A03700051		Leste	36050A03700051
Oeste	36050A03709102, 36050A03700412		Oeste	36050A03700412

BENS AFECTADOS			
Descrición	Medicións	Descrición	Medicións
M2.S.N.U.ESP.PROT-CAUCES Y ARROYOS-MONTE	15		
M2.ARBOREDO (MIXTO)	15		

APARTADERO FERROVIARIO EN LA PLATAFORMA LOGÍSTICO-INDUSTRIAL SALVATERRA DE MIÑO AS NEVES

ESTADO: Aprobación inicial





APARTADERO FERROVIARIO EN LA PLATAFORMA LOGÍSTICO-INDUSTRIAL SALVATERRA DE MIÑO AS NEVES

Nº ORDE	2/4	ORTOFOTO E FOTOGRAFÍAS				
65	DATOS CATASTRAIS					
Ref. Catastr.	36050A03700048	Políg.	037	Parc.	00048	



Sistema de coordenadas U.T.M. 29N Datum ETRS1989.

Escala 1:700



APARTADERO FERROVIARIO EN LA PLATAFORMA LOGÍSTICO-INDUSTRIAL SALVATERRA DE MIÑO AS NEVES

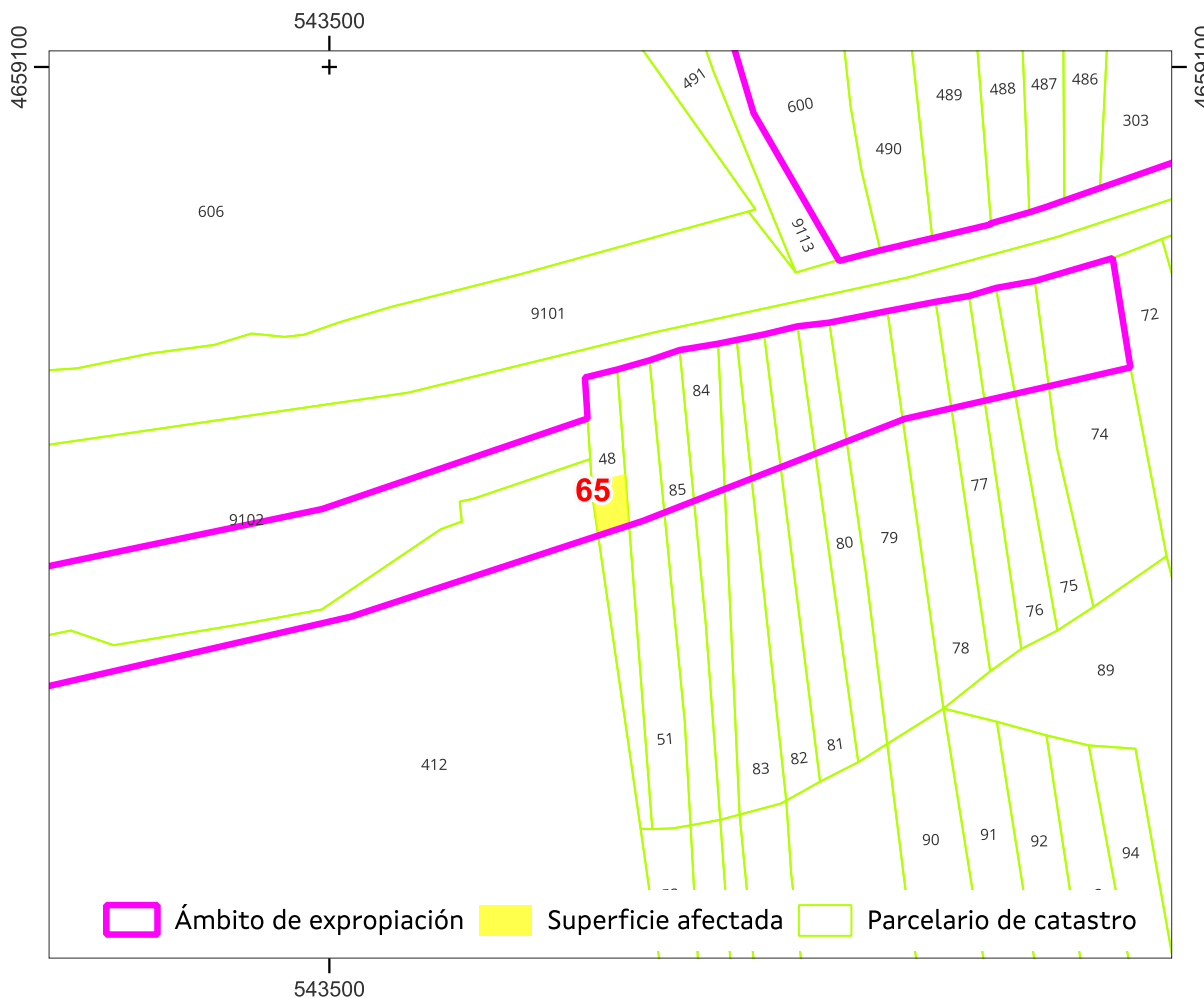
ESTADO: Aprobación inicial





**APARTADERO FERROVIARIO EN LA PLATAFORMA LOGÍSTICO-INDUSTRIAL
SALVATERRA DE MIÑO AS NEVES**

Nº ORDE	3/4	PLANO FICHA CATASTRAL			
65	DATOS CATASTRAIS				
Ref. Catastr.	36050A03700048	Políg.	037	Parc.	00048



Sistema de coordenadas U.T.M. 29 Norte Datum ETRS 1989.

Escala 1:700

Referencia do gml:

Administración expropiante: Instituto Galego da Vivenda e Solo

Beneficiario da expropiación: Puerto de Vigo

Data: xuño 2024

APARTADERO FERROVIARIO EN LA PLATAFORMA LOGÍSTICO-INDUSTRIAL SALVATERRA DE MIÑO AS NEVES

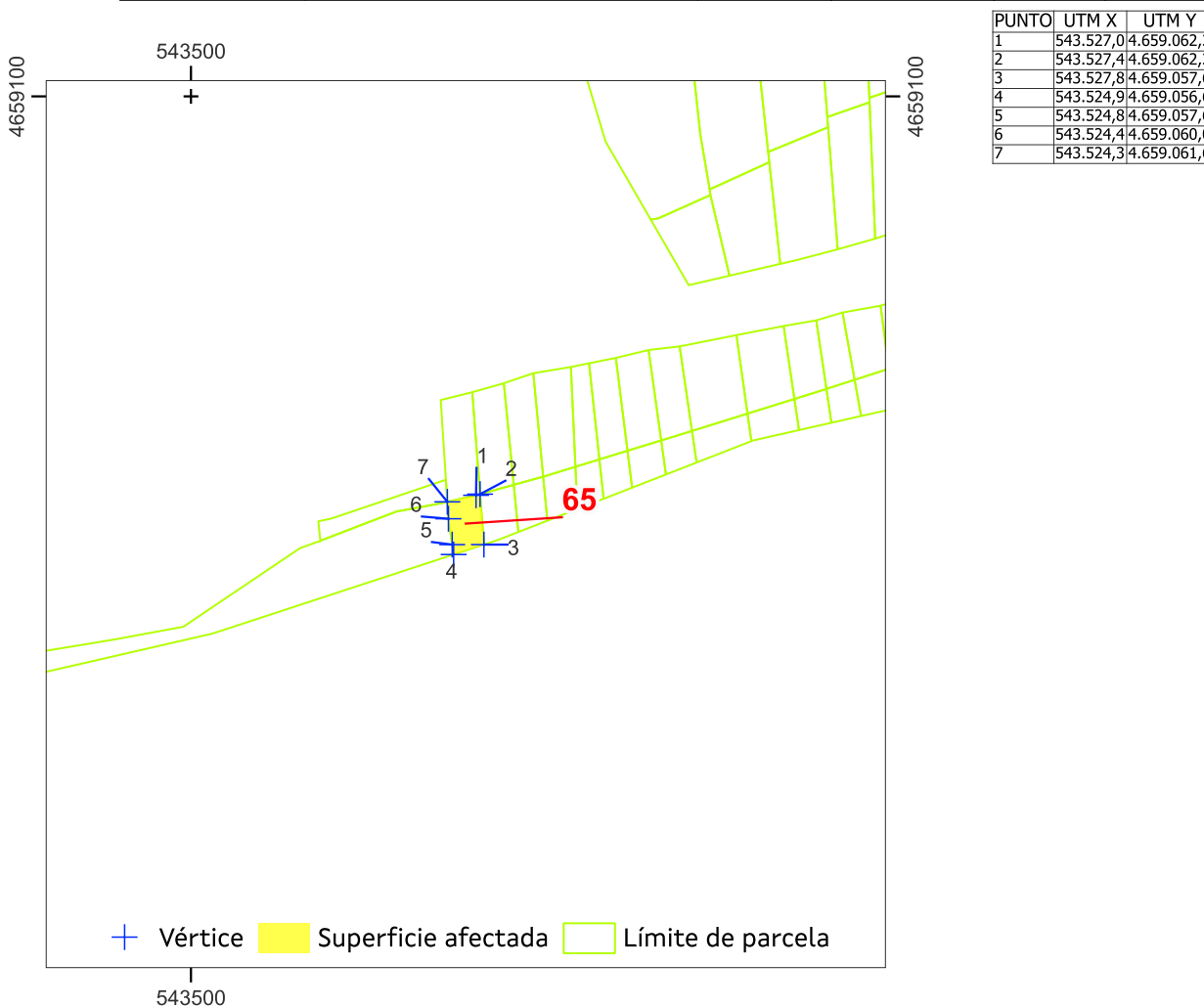
ESTADO: Aprobación inicial





**APARTADERO FERROVIARIO EN LA PLATAFORMA LOGÍSTICO-INDUSTRIAL
SALVATERRA DE MIÑO AS NEVES**

Nº ORDE	4/4	PLANO INDIVIDUAL PARCELA			
65	DATOS CATASTRAIS				
Ref. Catastr.	36050A03700048	Políg.	037	Parc.	00048



Sistema de coordenadas U.T.M. 29 Norte Datum ETRS 1989. Escala 1:700

Superficie afectada: 15

Data: xuño 2024

APARTADERO FERROVIARIO EN LA PLATAFORMA LOGÍSTICO-INDUSTRIAL SALVATERRA DE MIÑO AS NEVES

ESTADO: Aprobación inicial





**APARTADERO FERROVIARIO EN LA PLATAFORMA LOGÍSTICO-INDUSTRIAL
SALVATERRA DE MIÑO AS NEVES**

Nº ORDE	1/4	FICHA DE DATOS				
65-A	DATOS CATASTRAIS					
Ref. Catastr.	36050A03700048	Políg.	037	Parc.	00048	

DATOS DE TITULARES					
Nome	ADMINISTRADOR INFRAEST. FERROV	DNI	****1660*	%	100,00
Enderezo					Tlf.
OUTROS TITULARES					
Titular 2		DNI		%	
Titular 3		DNI		%	
Titular 4		DNI		%	
Titular 5		DNI		%	

DATOS REXISTRAIS						
Rexistro		Finca		Tomo		Sección
Libro		Folio		Inscripción		Cargas

DATOS CATASTRAIS			
Superficie	30	Valor Catastral	
Referencia ficheiro gml			Calif. Urbaníst. S.N.U.ESP.PROT-CAUCES Y ARROYOS

CARACTERÍSTICAS DA FINCA		
Aproveitamento actual	MONTE	Forma e configuración

DATOS CARACTERÍSTICOS DO TIPO DE OCUPACIÓN				
Tipo de afección (Total/Parcial)	Superficie orixinal (m²)	Superficie expropiada (m²)	Servidume (m²)	Ocupación temporal (m²)
TOTAL	30	30		

LINDEIROS				
PARCELA ORIXINAL			PARCELA EXPROPIADA	
Norte	36050A03709102		Norte	36050A03709102
Sur	36050A03700052		Sur	36050A03700048
Leste	36050A03700051		Leste	36050A03700051
Oeste	36050A03709102, 36050A03700412		Oeste	36050A03709102, 36050A03700412

BENS AFECTADOS			
Descrición	Medicións	Descrición	Medicións
M2.S.N.U.ESP.PROT-CAUCES Y ARROYOS-MONTE	30		
M2.ARBOREDO (MIXTO)	30		

APARTADERO FERROVIARIO EN LA PLATAFORMA LOGÍSTICO-INDUSTRIAL SALVATERRA DE MIÑO AS NEVES

ESTADO: Aprobación inicial





APARTADERO FERROVIARIO EN LA PLATAFORMA LOGÍSTICO-INDUSTRIAL SALVATERRA DE MIÑO AS NEVES

Nº ORDE	2/4	ORTOFOTO E FOTOGRAFÍAS				
65-A	DATOS CATASTRAIS					
Ref. Catastr.	36050A03700048	Políg.	037	Parc.	00048	



Sistema de coordenadas U.T.M. 29N Datum ETRS1989.

Escala 1:700



APARTADERO FERROVIARIO EN LA PLATAFORMA LOGÍSTICO-INDUSTRIAL SALVATERRA DE MIÑO AS NEVES

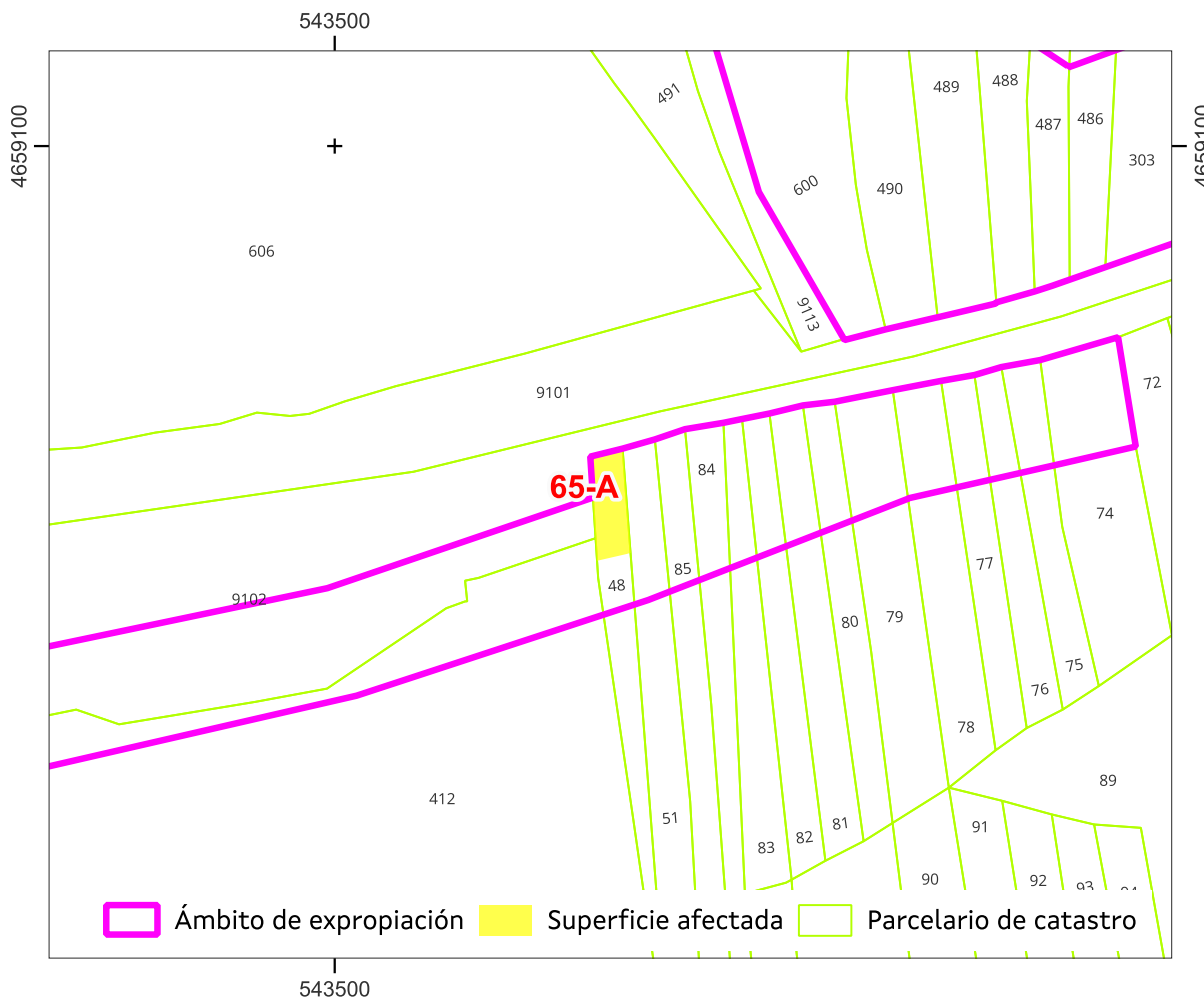
ESTADO: Aprobación inicial





**APARTADERO FERROVIARIO EN LA PLATAFORMA LOGÍSTICO-INDUSTRIAL
SALVATERRA DE MIÑO AS NEVES**

Nº ORDE	3/4	PLANO FICHA CATASTRAL			
65-A	DATOS CATASTRAIS				
Ref. Catastr.	36050A03700048	Políg.	037	Parc.	00048



Sistema de coordenadas U.T.M. 29 Norte Datum ETRS 1989.

Escala 1:700

Referencia do gml:

Administración expropiante: Instituto Galego da Vivenda e Solo

Beneficiario da expropiación: Puerto de Vigo

Data: xuño 2024

APARTADERO FERROVIARIO EN LA PLATAFORMA LOGÍSTICO-INDUSTRIAL SALVATERRA DE MIÑO AS NEVES

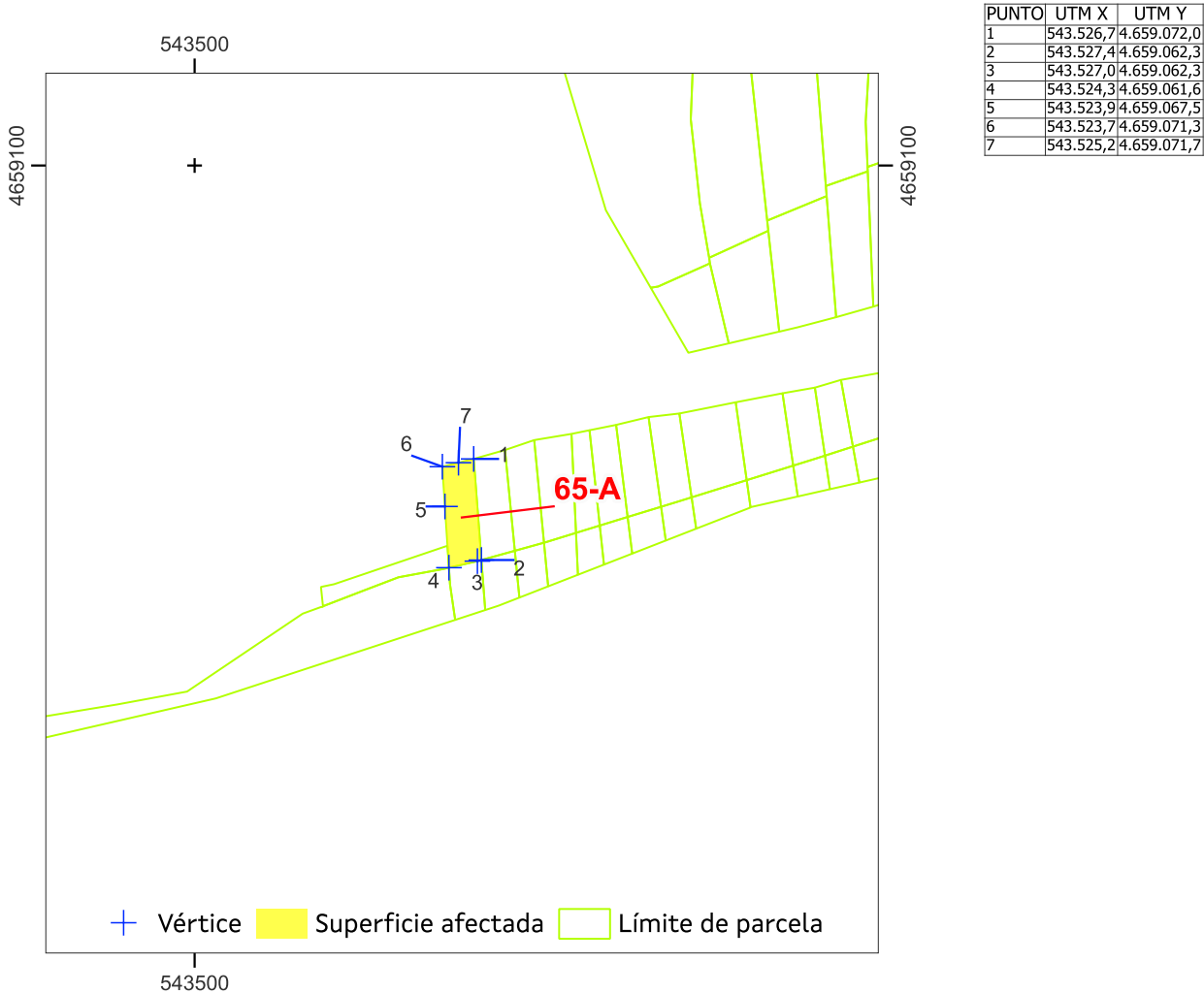
ESTADO: Aprobación inicial





**APARTADERO FERROVIARIO EN LA PLATAFORMA LOGÍSTICO-INDUSTRIAL
SALVATERRA DE MIÑO AS NEVES**

Nº ORDE	4/4	PLANO INDIVIDUAL PARCELA			
65-A	DATOS CATASTRAIS				
Ref. Catastr.	36050A03700048	Políg.	037	Parc.	00048



Sistema de coordenadas U.T.M. 29 Norte Datum ETRS 1989. Escala 1:700

Superficie afectada: 30

Data: xuño 2024

APARTADERO FERROVIARIO EN LA PLATAFORMA LOGÍSTICO-INDUSTRIAL SALVATERRA DE MIÑO AS NEVES

ESTADO: Aprobación inicial





**APARTADERO FERROVIARIO EN LA PLATAFORMA LOGÍSTICO-INDUSTRIAL
SALVATERRA DE MIÑO AS NEVES**

Nº ORDE	1/4	FICHA DE DATOS				
66	DATOS CATASTRAIS					
Ref. Catastr.	36050A03700051	Políg.	037	Parc.	00051	

DATOS DE TITULARES					
Nome	RODRIGUEZ ALFAYA, MARIA LUZ	DNI	***9084**	%	100,00
Enderezo					Tlf.
OUTROS TITULARES					
Titular 2		DNI		%	
Titular 3		DNI		%	
Titular 4		DNI		%	
Titular 5		DNI		%	

DATOS REXISTRAIS						
Rexistro		Finca		Tomo		Sección
Libro		Folio		Inscripción		Cargas

DATOS CATASTRAIS				
Superficie	149	Valor Catastral	0,4 €	Calif. Urbaníst.
Referencia ficheiro gml	S.N.U.ESP.PROT-CAUCES Y ARROYOS			

CARACTERÍSTICAS DA FINCA		
Aproveitamento actual	MONTE	Forma e configuración

DATOS CARACTERÍSTICOS DO TIPO DE OCUPACIÓN				
Tipo de afección (Total/Parcial)	Superficie orixinal (m²)	Superficie expropiada (m²)	Servidume (m²)	Ocupación temporal (m²)
PARCIAL	149	15		

LINDEIROS				
PARCELA ORIXINAL			PARCELA EXPROPIADA	
Norte	36050A03709102		Norte	36050A03700051
Sur	36050A03700052		Sur	36050A03700051
Leste	36050A03700085		Leste	36050A03700085
Oeste	36050A03700048		Oeste	36050A03700048

BENS AFECTADOS			
Descrición	Medicións	Descrición	Medicións
M2.S.N.U.ESP.PROT-CAUCES Y ARROYOS-MONTE	15		
M2.ARBOREDO (MIXTO)	15		

APARTADERO FERROVIARIO EN LA PLATAFORMA LOGÍSTICO-INDUSTRIAL SALVATERRA DE MIÑO AS NEVES

ESTADO: Aprobación inicial





**APARTADERO FERROVIARIO EN LA PLATAFORMA LOGÍSTICO-INDUSTRIAL
SALVATERRA DE MIÑO AS NEVES**

Nº ORDE	2/4	ORTOFOTO E FOTOGRAFÍAS				
	66	DATOS CATASTRAIS				
	Ref. Catastr.	36050A03700051	Políg.	037	Parc.	00051



Ámbito de expropiación

 Superficie afectada

 Límite de parcela

Sistema de coordenadas U.T.M. 29N Datum ETRS1989. Escala 1:700



APARTADERO FERROVIARIO EN LA PLATAFORMA LOGÍSTICO-INDUSTRIAL SALVATERRA DE MIÑO AS NEVES

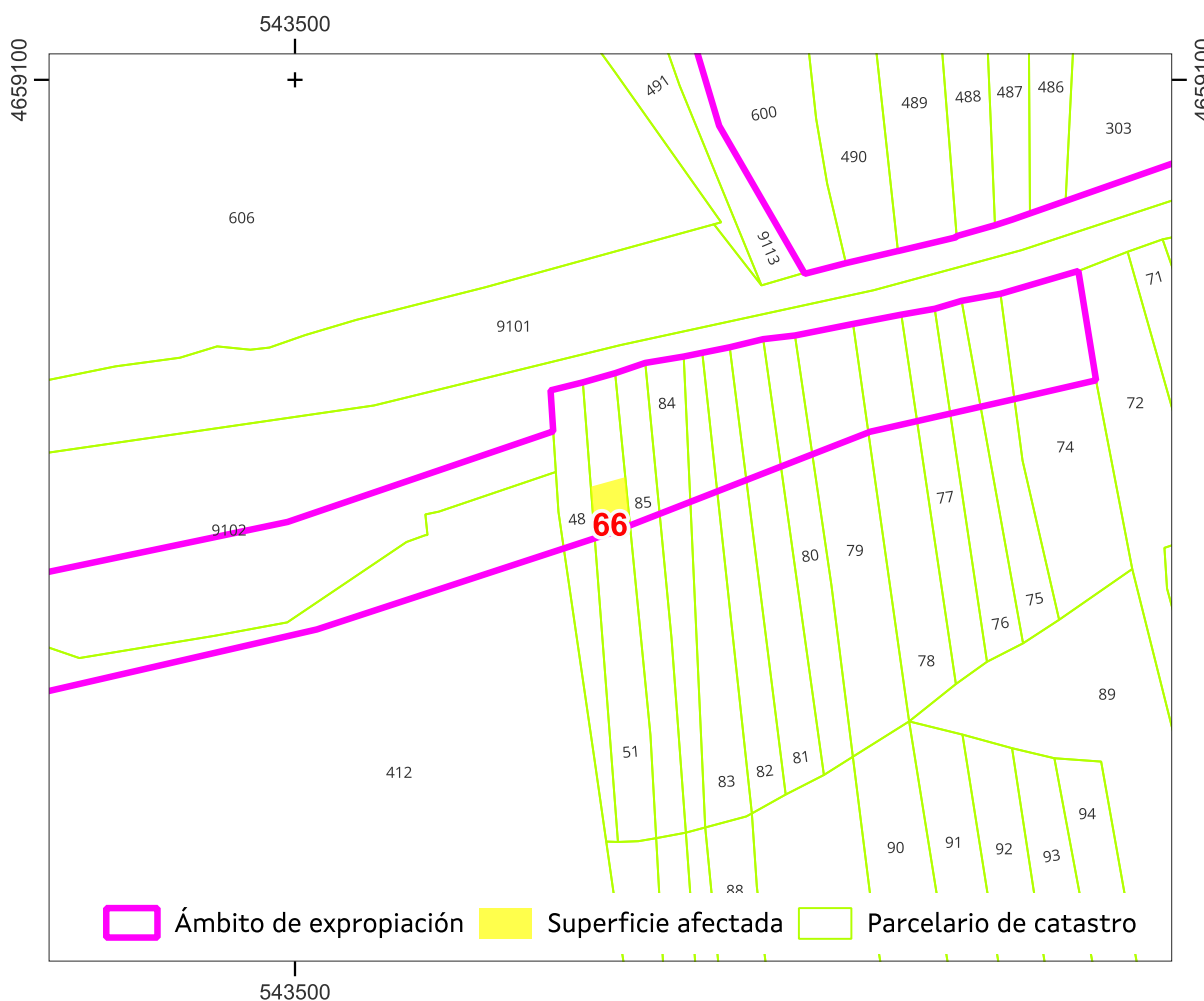
ESTADO: Aprobación inicial





**APARTADERO FERROVIARIO EN LA PLATAFORMA LOGÍSTICO-INDUSTRIAL
SALVATERRA DE MIÑO AS NEVES**

Nº ORDE	3/4	PLANO FICHA CATASTRAL				
	66	DATOS CATASTRAIS				
	Ref. Catastr.	36050A03700051	Políg.	037	Parc.	00051



Sistema de coordenadas U.T.M. 29 Norte Datum ETRS 1989.

Escala 1:700

Referencia do gml:

Administración expropiante: Instituto Galego da Vivenda e Solo

Beneficiario da expropiación: Puerto de Vigo

Data: xuño 2024

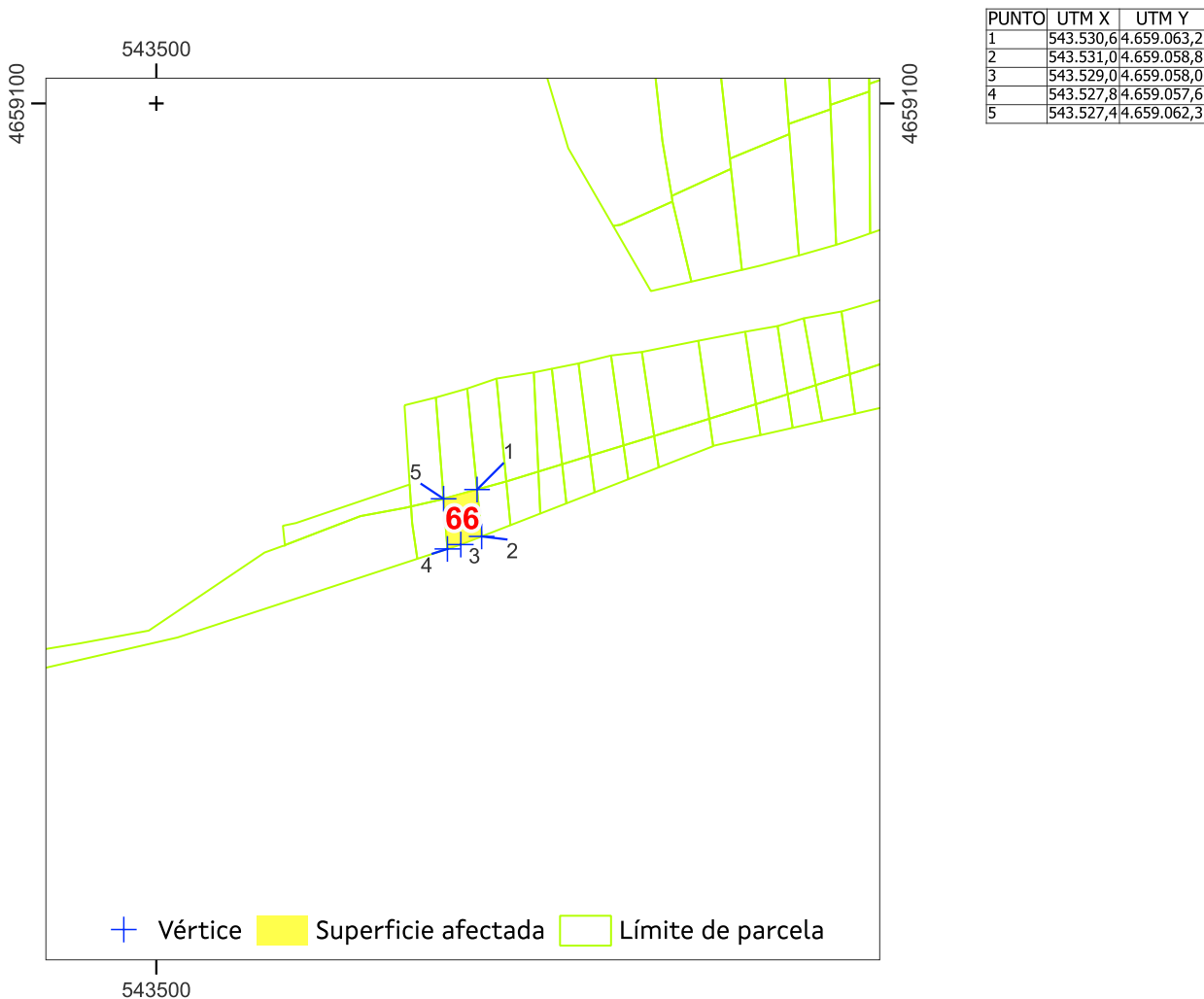
APARTADERO FERROVIARIO EN LA PLATAFORMA LOGÍSTICO-INDUSTRIAL SALVATERRA DE MIÑO AS NEVES

ESTADO: Aprobación inicial



**APARTADERO FERROVIARIO EN LA PLATAFORMA LOGÍSTICO-INDUSTRIAL
SALVATERRA DE MIÑO AS NEVES**

Nº ORDE	4/4	PLANO INDIVIDUAL PARCELA			
66	DATOS CATASTRAIS				
Ref. Catastr.	36050A03700051	Políg.	037	Parc.	00051



Sistema de coordenadas U.T.M. 29 Norte Datum ETRS 1989. Escala 1:700

Superficie afectada: 15

Data: xuño 2024

APARTADERO FERROVIARIO EN LA PLATAFORMA LOGÍSTICO-INDUSTRIAL SALVATERRA DE MIÑO AS NEVES

ESTADO: Aprobación inicial





**APARTADERO FERROVIARIO EN LA PLATAFORMA LOGÍSTICO-INDUSTRIAL
SALVATERRA DE MIÑO AS NEVES**

Nº ORDE	1/4	FICHA DE DATOS				
66-A	DATOS CATASTRAIS					
Ref. Catastr.	36050A03700051	Políg.	037	Parc.	00051	

DATOS DE TITULARES					
Nome	ADMINISTRADOR INFRAEST. FERROV	DNI	****1660*	%	100,00
Enderezo					Tlf.
OUTROS TITULARES					
Titular 2		DNI		%	
Titular 3		DNI		%	
Titular 4		DNI		%	
Titular 5		DNI		%	

DATOS REXISTRAIS						
Rexistro		Finca		Tomo		Sección
Libro		Folio		Inscripción		Cargas

DATOS CATASTRAIS			
Superficie	31	Valor Catastral	
Referencia ficheiro gml			Calif. Urbaníst. S.N.U.ESP.PROT-CAUCES Y ARROYOS

CARACTERÍSTICAS DA FINCA		
Aproveitamento actual	MONTE	Forma e configuración

DATOS CARACTERÍSTICOS DO TIPO DE OCUPACIÓN				
Tipo de afección (Total/Parcial)	Superficie orixinal (m²)	Superficie expropiada (m²)	Servidume (m²)	Ocupación temporal (m²)
TOTAL	31	31		

LINDEIROS				
PARCELA ORIXINAL			PARCELA EXPROPIADA	
Norte	36050A03709102		Norte	36050A03709102
Sur	36050A03700052		Sur	36050A03700051
Leste	36050A03700085		Leste	36050A03700085
Oeste	36050A03700048		Oeste	36050A03700048

BENS AFECTADOS			
Descrición	Medicións	Descrición	Medicións
M2.S.N.U.ESP.PROT-CAUCES Y ARROYOS-MONTE	31		
M2.ARBOREDO (MIXTO)	31		

APARTADERO FERROVIARIO EN LA PLATAFORMA LOGÍSTICO-INDUSTRIAL SALVATERRA DE MIÑO AS NEVES

ESTADO: Aprobación inicial





**APARTADERO FERROVIARIO EN LA PLATAFORMA LOGÍSTICO-INDUSTRIAL
SALVATERRA DE MIÑO AS NEVES**

Nº ORDE	2/4	ORTOFOTO E FOTOGRAFIAS				
	66-A	DATOS CATASTRAIS				
	Ref. Catastr.	36050A03700051	Políg.	037	Parc.	00051



Ámbito de expropiación

 Superficie afectada

 Límite de parcela

Sistema de coordenadas U.T.M. 29N Datum ETRS1989. Escala 1:700



APARTADERO FERROVIARIO EN LA PLATAFORMA LOGÍSTICO-INDUSTRIAL SALVATERRA DE MIÑO AS NEVES

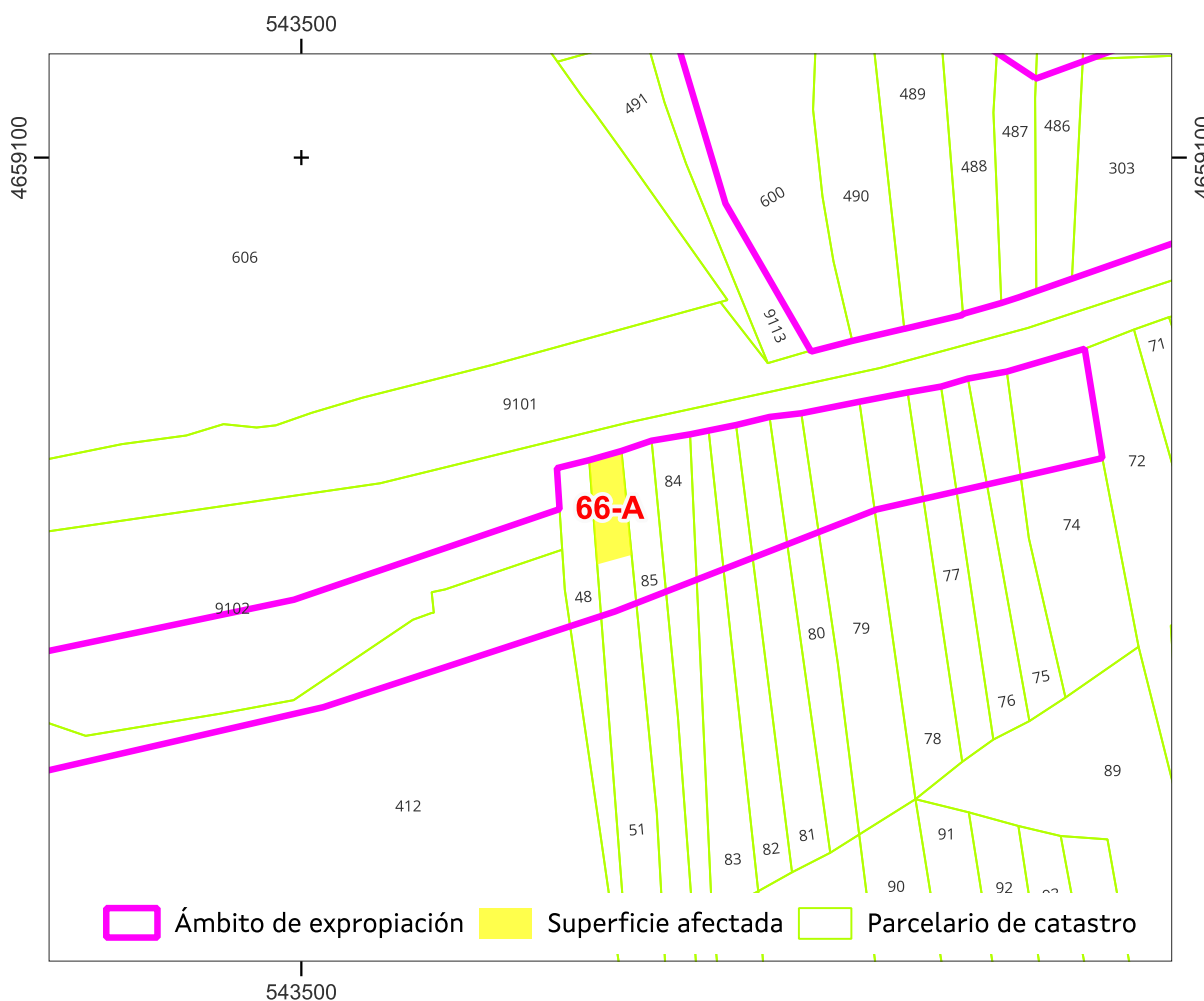
ESTADO: Aprobación inicial





**APARTADERO FERROVIARIO EN LA PLATAFORMA LOGÍSTICO-INDUSTRIAL
SALVATERRA DE MIÑO AS NEVES**

Nº ORDE	3/4	PLANO FICHA CATASTRAL			
66-A	DATOS CATASTRAIS				
Ref. Catastr.	36050A03700051	Políg.	037	Parc.	00051



Sistema de coordenadas U.T.M. 29 Norte Datum ETRS 1989.

Escala 1:700

Referencia do gml:

Administración expropiante: Instituto Galego da Vivenda e Solo

Beneficiario da expropiación: Puerto de Vigo

Data: xuño 2024

APARTADERO FERROVIARIO EN LA PLATAFORMA LOGÍSTICO-INDUSTRIAL SALVATERRA DE MIÑO AS NEVES

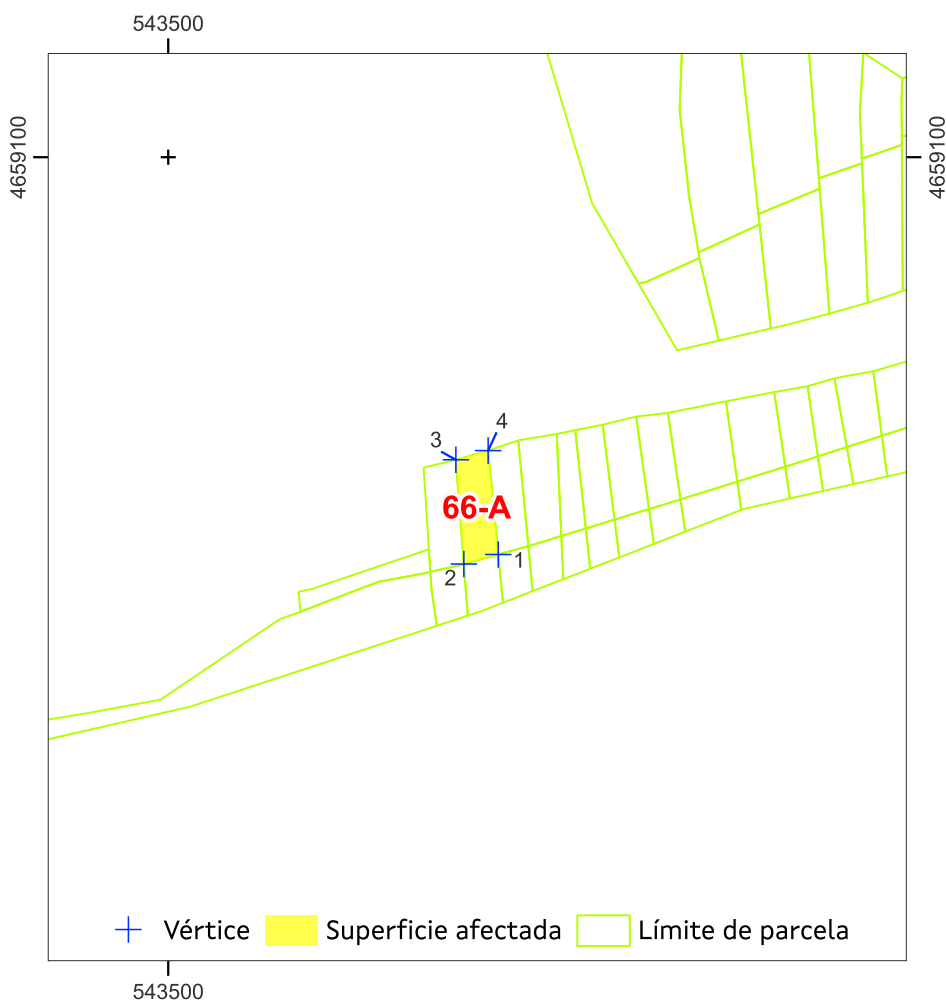
ESTADO: Aprobación inicial



**APARTADERO FERROVIARIO EN LA PLATAFORMA LOGÍSTICO-INDUSTRIAL
SALVATERRA DE MIÑO AS NEVES**

Nº ORDE	4/4	PLANO INDIVIDUAL PARCELA			
66-A	DATOS CATASTRAIS				
Ref. Catastr.	36050A03700051	Políg.	037	Parc.	00051

PUNTO	UTM X	UTM Y
1	543.530,6	4.659.063,2
2	543.527,4	4.659.062,3
3	543.526,7	4.659.072,0
4	543.529,6	4.659.072,9



Sistema de coordenadas U.T.M. 29 Norte Datum ETRS 1989. Escala 1:700

Superficie afectada: 31

Data: xuño 2024

APARTADERO FERROVIARIO EN LA PLATAFORMA LOGÍSTICO-INDUSTRIAL SALVATERRA DE MIÑO AS NEVES

ESTADO: Aprobación inicial





**APARTADERO FERROVIARIO EN LA PLATAFORMA LOGÍSTICO-INDUSTRIAL
SALVATERRA DE MIÑO AS NEVES**

Nº ORDE	1/4	FICHA DE DATOS			
67	DATOS CATASTRAIS				
Ref. Catastr.	36050A03700085	Políg.	037	Parc.	00085

DATOS DE TITULARES					
Nome	OTERO RODRIGUEZ, DOMINGO	DNI	***8185**	%	100,00
Enderezo					Tlf.
OUTROS TITULARES					
Titular 2		DNI		%	
Titular 3		DNI		%	
Titular 4		DNI		%	
Titular 5		DNI		%	

DATOS REXISTRAIS						
Rexistro		Finca		Tomo		Sección
Libro		Folio		Inscripción		Cargas

DATOS CATASTRAIS			
Superficie	121	Valor Catastral	9,3 €
Referencia ficheiro gml			Calif. Urbaníst. S.N.U.ESP.PROT-CAUCES Y ARROYOS

CARACTERÍSTICAS DA FINCA		
Aproveitamento actual	MONTE	Forma e configuración

DATOS CARACTERÍSTICOS DO TIPO DE OCUPACIÓN				
Tipo de afección (Total/Parcial)	Superficie orixinal (m²)	Superficie expropiada (m²)	Servidume (m²)	Ocupación temporal (m²)
PARCIAL	121	12		

LINDEIROS				
PARCELA ORIXINAL			PARCELA EXPROPIADA	
Norte	36050A03709102		Norte	36050A03700085
Sur	36050A03700086		Sur	36050A03700085
Leste	36050A03700084		Leste	36050A03700084
Oeste	36050A03700051		Oeste	36050A03700051

BENS AFECTADOS			
Descrición	Medicións	Descrición	Medicións
M2.S.N.U.ESP.PROT-CAUCES Y ARROYOS-MONTE	12		
M2.ARBOREDO (MIXTO)	12		

APARTADERO FERROVIARIO EN LA PLATAFORMA LOGÍSTICO-INDUSTRIAL SALVATERRA DE MIÑO AS NEVES

ESTADO: Aprobación inicial





APARTADERO FERROVIARIO EN LA PLATAFORMA LOGÍSTICO-INDUSTRIAL SALVATERRA DE MIÑO AS NEVES

Nº ORDE	2/4	ORTOFOTO E FOTOGRAFIAS				
	67	DATOS CATASTRAIS				
	Ref. Catastr.	36050A03700085	Políg.	037	Parc.	00085



Sistema de coordenadas U.T.M. 29N Datum ETRS1989.

Escala 1:700



APARTADERO FERROVIARIO EN LA PLATAFORMA LOGÍSTICO-INDUSTRIAL SALVATERRA DE MIÑO AS NEVES

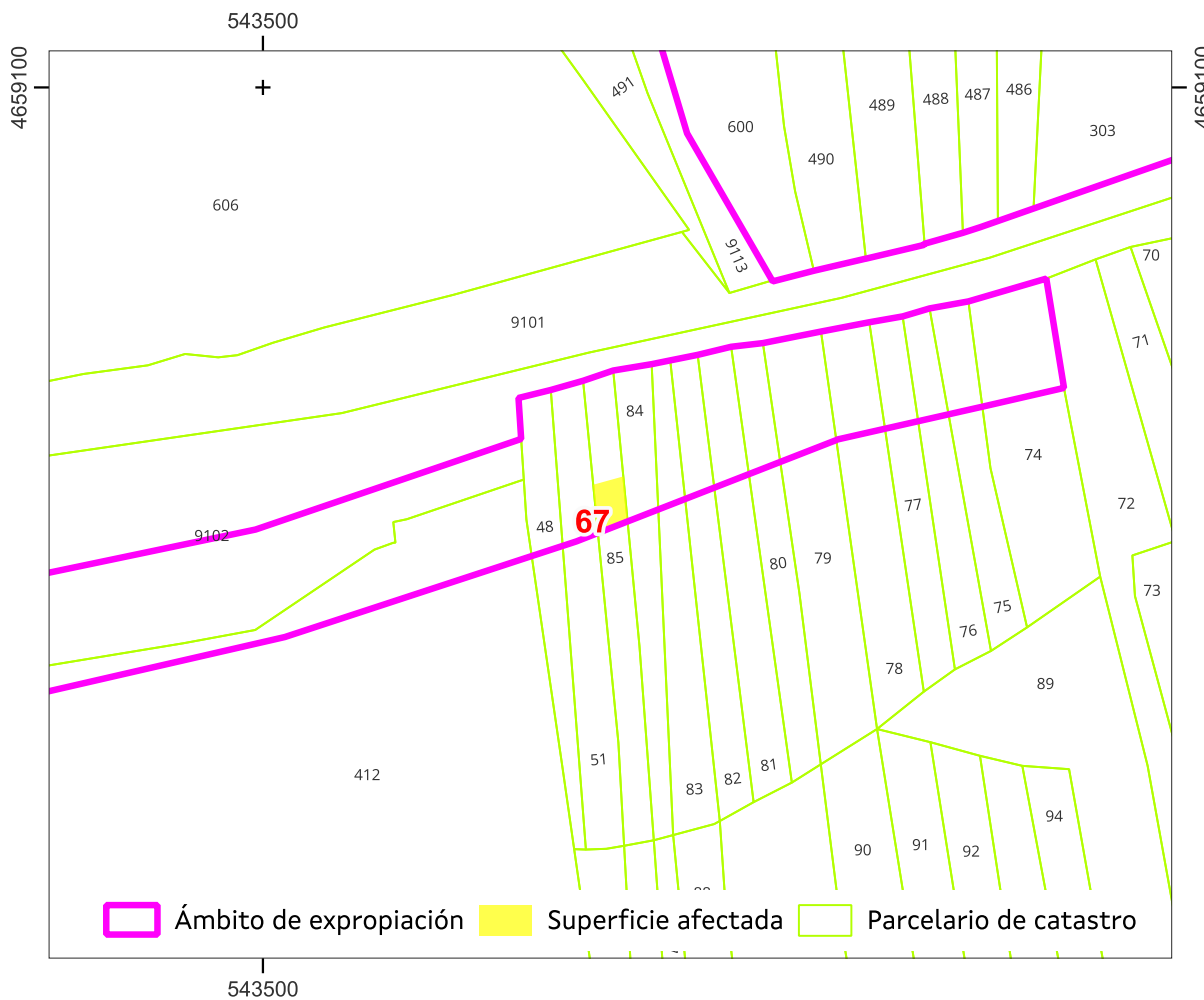
ESTADO: Aprobación inicial





**APARTADERO FERROVIARIO EN LA PLATAFORMA LOGÍSTICO-INDUSTRIAL
SALVATERRA DE MIÑO AS NEVES**

Nº ORDE	3/4	PLANO FICHA CATASTRAL			
	67	DATOS CATASTRAIS			
	Ref. Catastr.	36050A03700085	Políg.	037	Parc. 00085



Sistema de coordenadas U.T.M. 29 Norte Datum ETRS 1989.

Escala 1:700

Referencia do gml:

Administración expropiante: Instituto Galego da Vivenda e Solo

Beneficiario da expropiación: Puerto de Vigo

Data: xuño 2024

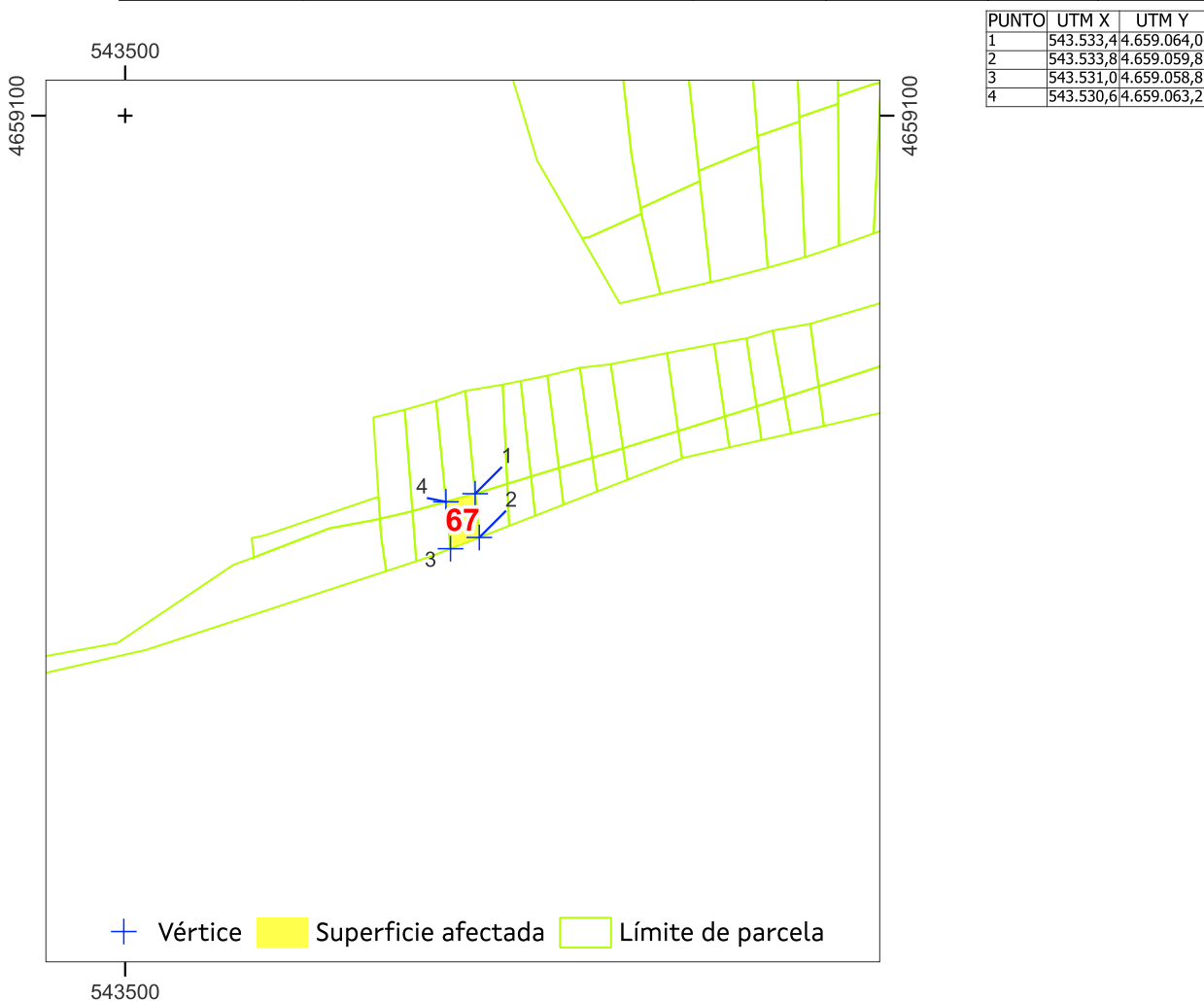
APARTADERO FERROVIARIO EN LA PLATAFORMA LOGÍSTICO-INDUSTRIAL SALVATERRA DE MIÑO AS NEVES

ESTADO: Aprobación inicial



**APARTADERO FERROVIARIO EN LA PLATAFORMA LOGÍSTICO-INDUSTRIAL
SALVATERRA DE MIÑO AS NEVES**

Nº ORDE	4/4	PLANO INDIVIDUAL PARCELA			
67	DATOS CATASTRAIS				
Ref. Catastr.	36050A03700085	Políg.	037	Parc.	00085



Sistema de coordenadas U.T.M. 29 Norte Datum ETRS 1989. Escala 1:700

Superficie afectada: 12

Data: xuño 2024

APARTADERO FERROVIARIO EN LA PLATAFORMA LOGÍSTICO-INDUSTRIAL SALVATERRA DE MIÑO AS NEVES

ESTADO: Aprobación inicial





**APARTADERO FERROVIARIO EN LA PLATAFORMA LOGÍSTICO-INDUSTRIAL
SALVATERRA DE MIÑO AS NEVES**

Nº ORDE	1/4	FICHA DE DATOS			
67-A	DATOS CATASTRAIS				
Ref. Catastr.	36050A03700085	Políg.	037	Parc.	00085

DATOS DE TITULARES					
Nome	ADMINISTRADOR INFRAEST. FERROV	DNI	****1660*	%	100,00
Enderezo					Tlf.
OUTROS TITULARES					
Titular 2		DNI		%	
Titular 3		DNI		%	
Titular 4		DNI		%	
Titular 5		DNI		%	

DATOS REXISTRAIS						
Rexistro		Finca		Tomo		Sección
Libro		Folio		Inscripción		Cargas

DATOS CATASTRAIS			
Superficie	28	Valor Catastral	
Referencia ficheiro gml			Calif. Urbaníst. S.N.U.ESP.PROT-CAUCES Y ARROYOS

CARACTERÍSTICAS DA FINCA		
Aproveitamento actual	MONTE	Forma e configuración

DATOS CARACTERÍSTICOS DO TIPO DE OCUPACIÓN				
Tipo de afección (Total/Parcial)	Superficie orixinal (m²)	Superficie expropiada (m²)	Servidume (m²)	Ocupación temporal (m²)
TOTAL	28	28		

LINDEIROS				
PARCELA ORIXINAL			PARCELA EXPROPIADA	
Norte	36050A03709102		Norte	36050A03709102
Sur	36050A03700086		Sur	36050A03700085
Leste	36050A03700084		Leste	36050A03700084
Oeste	36050A03700051		Oeste	36050A03700051

BENS AFECTADOS			
Descrición	Medicións	Descrición	Medicións
M2.S.N.U.ESP.PROT-CAUCES Y ARROYOS-MONTE	28		
M2.ARBOREDO (MIXTO)	28		

APARTADERO FERROVIARIO EN LA PLATAFORMA LOGÍSTICO-INDUSTRIAL SALVATERRA DE MIÑO AS NEVES

ESTADO: Aprobación inicial





APARTADERO FERROVIARIO EN LA PLATAFORMA LOGÍSTICO-INDUSTRIAL SALVATERRA DE MIÑO AS NEVES

Nº ORDE	2/4	ORTOFOTO E FOTOGRAFÍAS				
67-A	DATOS CATASTRAIS					
Ref. Catastr.	36050A03700085	Políg.	037	Parc.	00085	



Sistema de coordenadas U.T.M. 29N Datum ETRS1989.

Escala 1:700



APARTADERO FERROVIARIO EN LA PLATAFORMA LOGÍSTICO-INDUSTRIAL SALVATERRA DE MIÑO AS NEVES

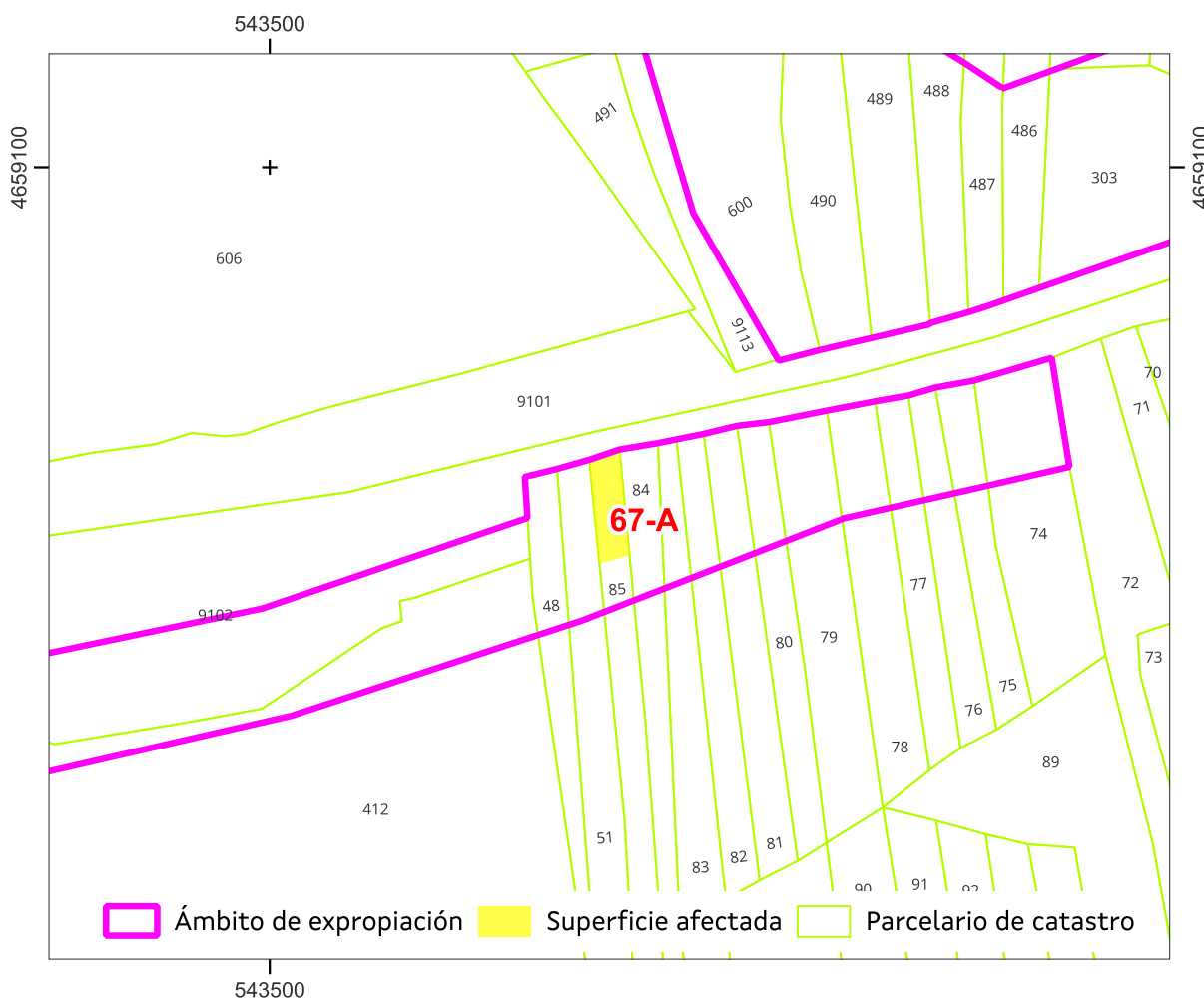
ESTADO: Aprobación inicial





**APARTADERO FERROVIARIO EN LA PLATAFORMA LOGÍSTICO-INDUSTRIAL
SALVATERRA DE MIÑO AS NEVES**

Nº ORDE	3/4	PLANO FICHA CATASTRAL			
67-A	DATOS CATASTRAIS				
Ref. Catastr.	36050A03700085	Políg.	037	Parc.	00085



Sistema de coordenadas U.T.M. 29 Norte Datum ETRS 1989.

Escala 1:700

Referencia do gml:

Administración expropiante: Instituto Galego da Vivenda e Solo

Beneficiario da expropiación: Puerto de Vigo

Data: xuño 2024

APARTADERO FERROVIARIO EN LA PLATAFORMA LOGÍSTICO-INDUSTRIAL SALVATERRA DE MIÑO AS NEVES

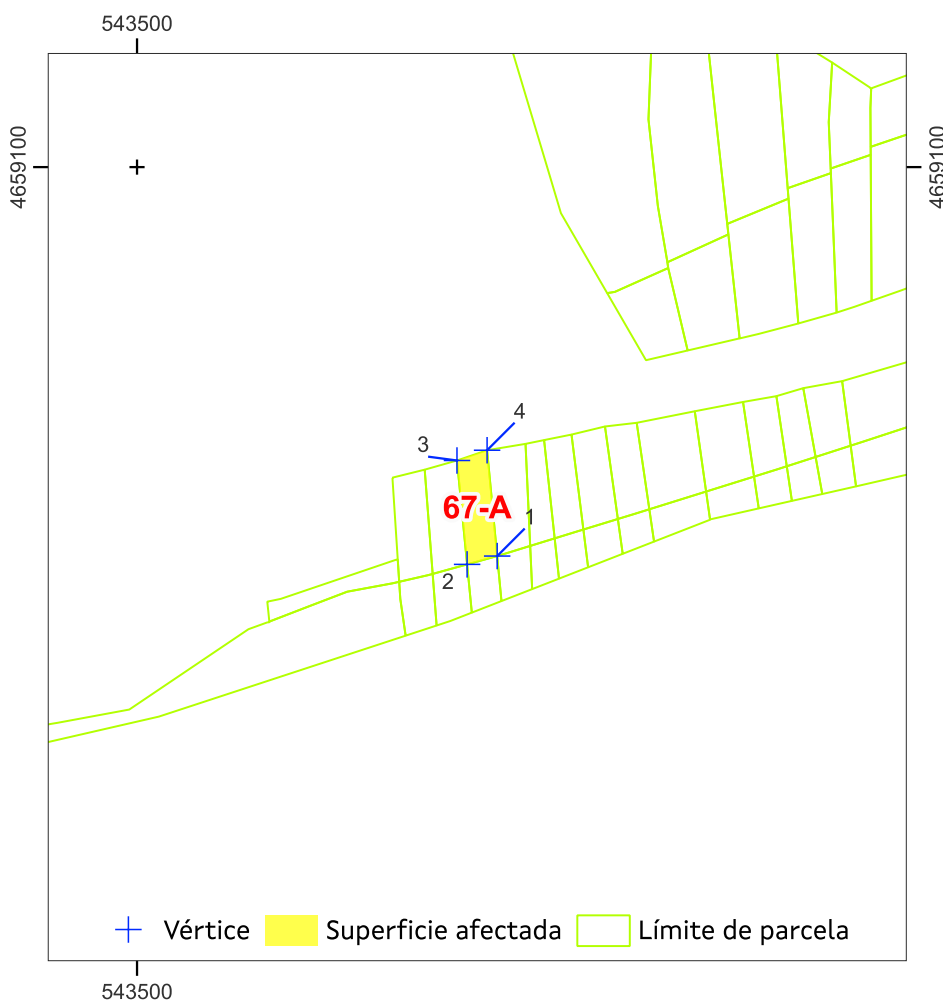
ESTADO: Aprobación inicial



**APARTADERO FERROVIARIO EN LA PLATAFORMA LOGÍSTICO-INDUSTRIAL
SALVATERRA DE MIÑO AS NEVES**

Nº ORDE	4/4	PLANO INDIVIDUAL PARCELA			
67-A	DATOS CATASTRAIS				
Ref. Catastr.	36050A03700085	Políg.	037	Parc.	00085

PUNTO	UTM X	UTM Y
1	543.533,4	4.659.064,0
2	543.530,6	4.659.063,2
3	543.529,6	4.659.072,9
4	543.532,4	4.659.073,8



Sistema de coordenadas U.T.M. 29 Norte Datum ETRS 1989. Escala 1:700

Superficie afectada: 28

Data: xuño 2024

APARTADERO FERROVIARIO EN LA PLATAFORMA LOGÍSTICO-INDUSTRIAL SALVATERRA DE MIÑO AS NEVES

ESTADO: Aprobación inicial

