



**APARTADERO FERROVIARIO EN LA PLATAFORMA LOGÍSTICO-INDUSTRIAL
SALVATERRA DE MIÑO AS NEVES**

Nº ORDE	1/4	FICHA DE DATOS				
68	DATOS CATASTRAIS					
Ref. Catastr.	36050A03700084	Políg.	037	Parc.	00084	

DATOS DE TITULARES					
Nome	DESCONOCIDO	DNI		%	100,00
Enderezo				Tlf.	
OUTROS TITULARES					
Titular 2		DNI		%	
Titular 3		DNI		%	
Titular 4		DNI		%	
Titular 5		DNI		%	

DATOS REXISTRAIS						
Rexistro		Finca		Tomo		Sección
Libro		Folio		Inscripción		Cargas

DATOS CATASTRAIS				
Superficie	113	Valor Catastral	8,7 €	Calif. Urbaníst.
Referencia ficheiro gml				S.N.U.ESP.PROT-CAUCES Y ARROYOS

CARACTERÍSTICAS DA FINCA		
Aproveitamento actual	MONTE	Forma e configuración

DATOS CARACTERÍSTICOS DO TIPO DE OCUPACIÓN				
Tipo de afección (Total/Parcial)	Superficie orixinal (m²)	Superficie expropiada (m²)	Servidume (m²)	Ocupación temporal (m²)
PARCIAL	113	12		
LINDEIROS				
PARCELA ORIXINAL			PARCELA EXPROPIADA	
Norte	36050A03709102	Norte	36050A03700084	
Sur	36050A03700087	Sur	36050A03700084	
Leste	36050A03700083	Leste	36050A03700083	
Oeste	36050A03700085	Oeste	36050A03700085	

BENS AFECTADOS			
Descrición	Medicións	Descrición	Medicións
M2.S.N.U.ESP.PROT-CAUCES Y ARROYOS-MONTE	12		
M2.ARBOREDO (MIXTO)	12		

APARTADERO FERROVIARIO EN LA PLATAFORMA LOGÍSTICO-INDUSTRIAL SALVATERRA DE MIÑO AS NEVES

ESTADO: Aprobación inicial





APARTADERO FERROVIARIO EN LA PLATAFORMA LOGÍSTICO-INDUSTRIAL SALVATERRA DE MIÑO AS NEVES

Nº ORDE	2/4	ORTOFOTO E FOTOGRAFÍAS				
	68	DATOS CATASTRAIS				
	Ref. Catastr.	36050A03700084	Políg.	037	Parc.	00084



Sistema de coordenadas U.T.M. 29N Datum ETRS1989.

Escala 1:700



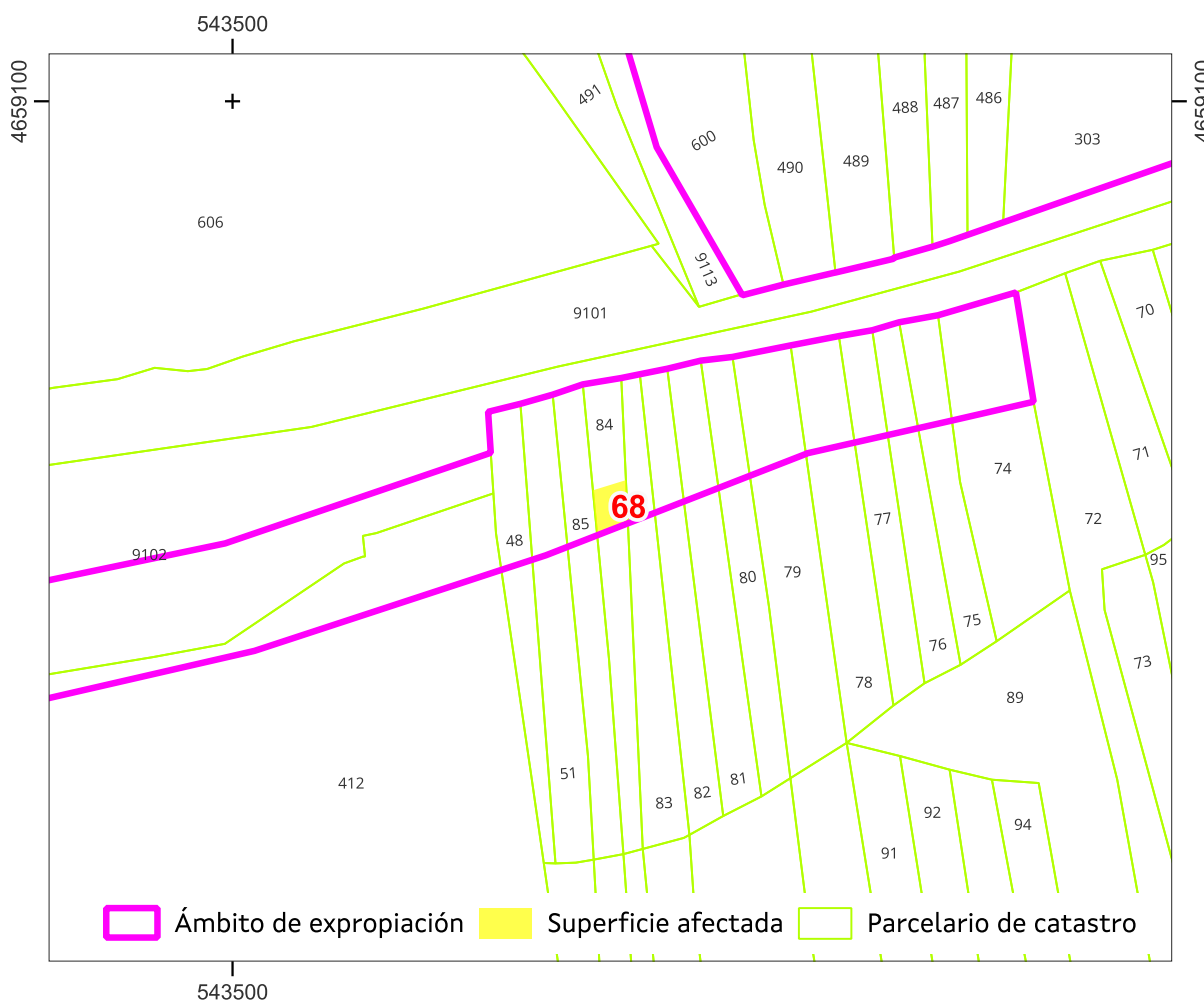
APARTADERO FERROVIARIO EN LA PLATAFORMA LOGÍSTICO-INDUSTRIAL SALVATERRA DE MIÑO AS NEVES

ESTADO: Aprobación inicial



**APARTADERO FERROVIARIO EN LA PLATAFORMA LOGÍSTICO-INDUSTRIAL
SALVATERRA DE MIÑO AS NEVES**

Nº ORDE	3/4	PLANO FICHA CATASTRAL			
	68	DATOS CATASTRAIS			
	Ref. Catastr.	36050A03700084	Políg.	037	Parc. 00084



Sistema de coordenadas U.T.M. 29 Norte Datum ETRS 1989.

Escala 1:700

Referencia do gml:

Administración expropiante: Instituto Galego da Vivenda e Solo

Beneficiario da expropiación: Puerto de Vigo

Data: xuño 2024

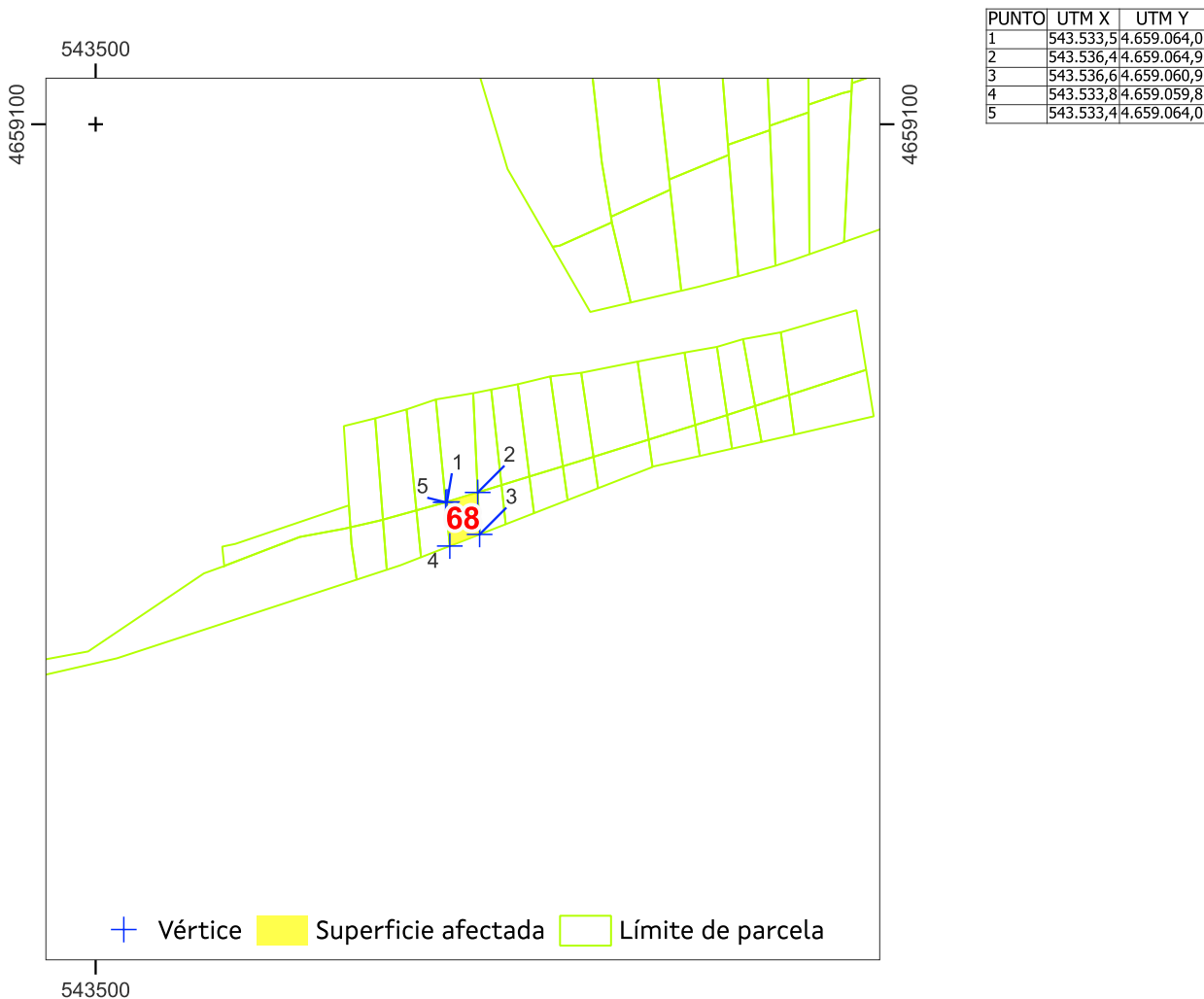
APARTADERO FERROVIARIO EN LA PLATAFORMA LOGÍSTICO-INDUSTRIAL SALVATERRA DE MIÑO AS NEVES

ESTADO: Aprobación inicial



**APARTADERO FERROVIARIO EN LA PLATAFORMA LOGÍSTICO-INDUSTRIAL
SALVATERRA DE MIÑO AS NEVES**

Nº ORDE	4/4	PLANO INDIVIDUAL PARCELA			
68	DATOS CATASTRAIS				
Ref. Catastr.	36050A03700084	Políg.	037	Parc.	00084



Sistema de coordenadas U.T.M. 29 Norte Datum ETRS 1989. Escala 1:700

Superficie afectada: 12

Data: xuño 2024

APARTADERO FERROVIARIO EN LA PLATAFORMA LOGÍSTICO-INDUSTRIAL SALVATERRA DE MIÑO AS NEVES

ESTADO: Aprobación inicial





**APARTADERO FERROVIARIO EN LA PLATAFORMA LOGÍSTICO-INDUSTRIAL
SALVATERRA DE MIÑO AS NEVES**

Nº ORDE	1/4	FICHA DE DATOS				
68-A	DATOS CATASTRAIS					
Ref. Catastr.	36050A03700084	Políg.	037	Parc.	00084	

DATOS DE TITULARES					
Nome	ADMINISTRADOR INFRAEST. FERROV	DNI	****1660*	%	100,00
Enderezo					Tlf.
OUTROS TITULARES					
Titular 2		DNI		%	
Titular 3		DNI		%	
Titular 4		DNI		%	
Titular 5		DNI		%	

DATOS REXISTRAIS						
Rexistro		Finca		Tomo		Sección
Libro		Folio		Inscripción		Cargas

DATOS CATASTRAIS			
Superficie	32	Valor Catastral	
Referencia ficheiro gml			Calif. Urbaníst. S.N.U.ESP.PROT-CAUCES Y ARROYOS

CARACTERÍSTICAS DA FINCA		
Aproveitamento actual	MONTE	Forma e configuración

DATOS CARACTERÍSTICOS DO TIPO DE OCUPACIÓN				
Tipo de afección (Total/Parcial)	Superficie orixinal (m²)	Superficie expropiada (m²)	Servidume (m²)	Ocupación temporal (m²)
TOTAL	32	32		

LINDEIROS				
PARCELA ORIXINAL			PARCELA EXPROPIADA	
Norte	36050A03709102		Norte	36050A03709102
Sur	36050A03700087		Sur	36050A03700084
Leste	36050A03700083		Leste	36050A03700083
Oeste	36050A03700085		Oeste	36050A03700085

BENS AFECTADOS			
Descrición	Medicións	Descrición	Medicións
M2.S.N.U.ESP.PROT-CAUCES Y ARROYOS-MONTE	32		
M2.ARBOREDO (MIXTO)	32		

APARTADERO FERROVIARIO EN LA PLATAFORMA LOGÍSTICO-INDUSTRIAL SALVATERRA DE MIÑO AS NEVES

ESTADO: Aprobación inicial





APARTADERO FERROVIARIO EN LA PLATAFORMA LOGÍSTICO-INDUSTRIAL SALVATERRA DE MIÑO AS NEVES

Nº ORDE	2/4	ORTOFOTO E FOTOGRAFÍAS				
	68-A	DATOS CATASTRAIS				
Ref. Catastr.	36050A03700084	Políg.	037	Parc.	00084	



Sistema de coordenadas U.T.M. 29N Datum ETRS1989.

Escala 1:700



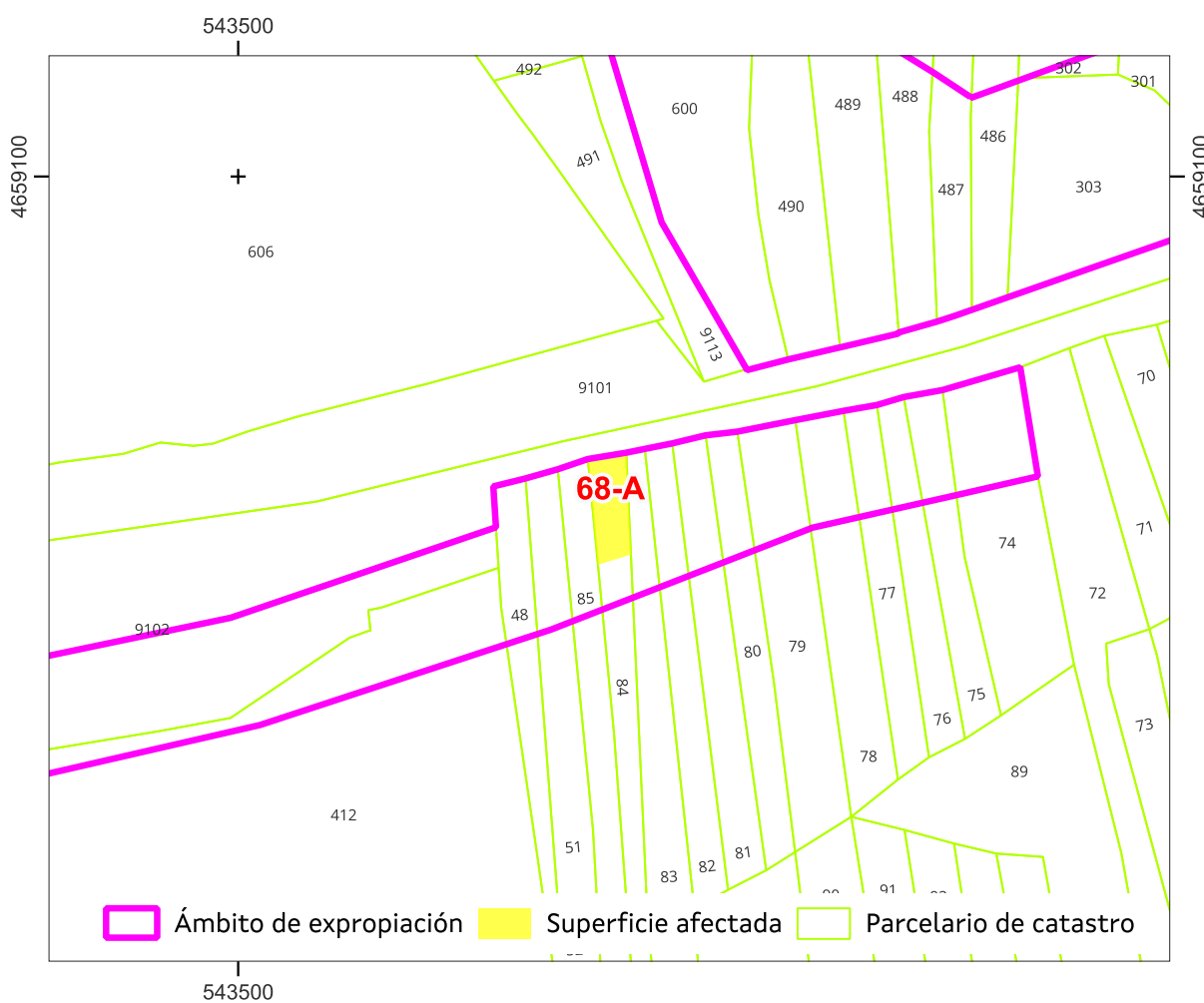
APARTADERO FERROVIARIO EN LA PLATAFORMA LOGÍSTICO-INDUSTRIAL SALVATERRA DE MIÑO AS NEVES

ESTADO: Aprobación inicial



APARTADERO FERROVIARIO EN LA PLATAFORMA LOGÍSTICO-INDUSTRIAL SALVATERRA DE MIÑO AS NEVES

Nº ORDE	3/4	PLANO FICHA CATASTRAL			
68-A	DATOS CATASTRAIS				
Ref. Catastr.	36050A03700084	Políg.	037	Parc.	00084



Sistema de coordenadas U.T.M. 29 Norte Datum ETRS 1989. Escala 1:700

Referencia do gml:
 Administración expropiante: Instituto Galego da Vivenda e Solo
 Beneficiario da expropiación: Puerto de Vigo
 Data: xuño 2024

APARTADERO FERROVIARIO EN LA PLATAFORMA LOGÍSTICO-INDUSTRIAL SALVATERRA DE MIÑO AS NEVES
 ESTADO: Aprobación inicial

CVE: w/s39dz9g3
 Verificación: <https://sede.xunta.gal/cve>



**APARTADERO FERROVIARIO EN LA PLATAFORMA LOGÍSTICO-INDUSTRIAL
SALVATERRA DE MIÑO AS NEVES**

Nº ORDE	4/4	PLANO INDIVIDUAL PARCELA			
68-A	DATOS CATASTRAIS				
Ref. Catastr.	36050A03700084	Políg.	037	Parc.	00084



Sistema de coordenadas U.T.M. 29 Norte Datum ETRS 1989. Escala 1:700

Superficie afectada: 32

Data: xuño 2024

APARTADERO FERROVIARIO EN LA PLATAFORMA LOGÍSTICO-INDUSTRIAL SALVATERRA DE MIÑO AS NEVES
ESTADO: Aprobación inicial





**APARTADERO FERROVIARIO EN LA PLATAFORMA LOGÍSTICO-INDUSTRIAL
SALVATERRA DE MIÑO AS NEVES**

Nº ORDE	1/4	FICHA DE DATOS			
69	DATOS CATASTRAIS				
Ref. Catastr.	36050A03700083	Políg.	037	Parc.	00083

DATOS DE TITULARES					
Nome	MOURE CRUCES, MARIA CATALINA	DNI	***9225**	%	100,00
Enderezo					Tlf.
OUTROS TITULARES					
Titular 2		DNI		%	
Titular 3		DNI		%	
Titular 4		DNI		%	
Titular 5		DNI		%	

DATOS REXISTRAIS						
Rexistro		Finca		Tomo		Sección
Libro		Folio		Inscripción		Cargas

DATOS CATASTRAIS			
Superficie	133	Valor Catastral	10,3 €
Referencia ficheiro gml			Calif. Urbaníst. S.N.U.ESP.PROT-CAUCES Y ARROYOS

CARACTERÍSTICAS DA FINCA		
Aproveitamento actual	MONTE	Forma e configuración

DATOS CARACTERÍSTICOS DO TIPO DE OCUPACIÓN				
Tipo de afección (Total/Parcial)	Superficie orixinal (m²)	Superficie expropiada (m²)	Servidume (m²)	Ocupación temporal (m²)
PARCIAL	133	9		

LINDEIROS				
PARCELA ORIXINAL			PARCELA EXPROPIADA	
Norte	36050A03709102		Norte	36050A03700083
Sur	36050A03700088		Sur	36050A03700083
Leste	36050A03700082		Leste	36050A03700082
Oeste	36050A03700084		Oeste	36050A03700084

BENS AFECTADOS			
Descrición	Medicións	Descrición	Medicións
M2.S.N.U.ESP.PROT-CAUCES Y ARROYOS-MONTE	9		
M2.ARBOREDO (MIXTO)	9		

APARTADERO FERROVIARIO EN LA PLATAFORMA LOGÍSTICO-INDUSTRIAL SALVATERRA DE MIÑO AS NEVES

ESTADO: Aprobación inicial





**APARTADERO FERROVIARIO EN LA PLATAFORMA LOGÍSTICO-INDUSTRIAL
SALVATERRA DE MIÑO AS NEVES**

Nº ORDE	2/4	ORTOFOTO E FOTOGRAFIAS				
	69	DATOS CATASTRAIS				
	Ref. Catastr.	36050A03700083	Políg.	037	Parc.	00083



Sistema de coordenadas U.T.M. 29N Datum ETRS1989.

Escala 1:700



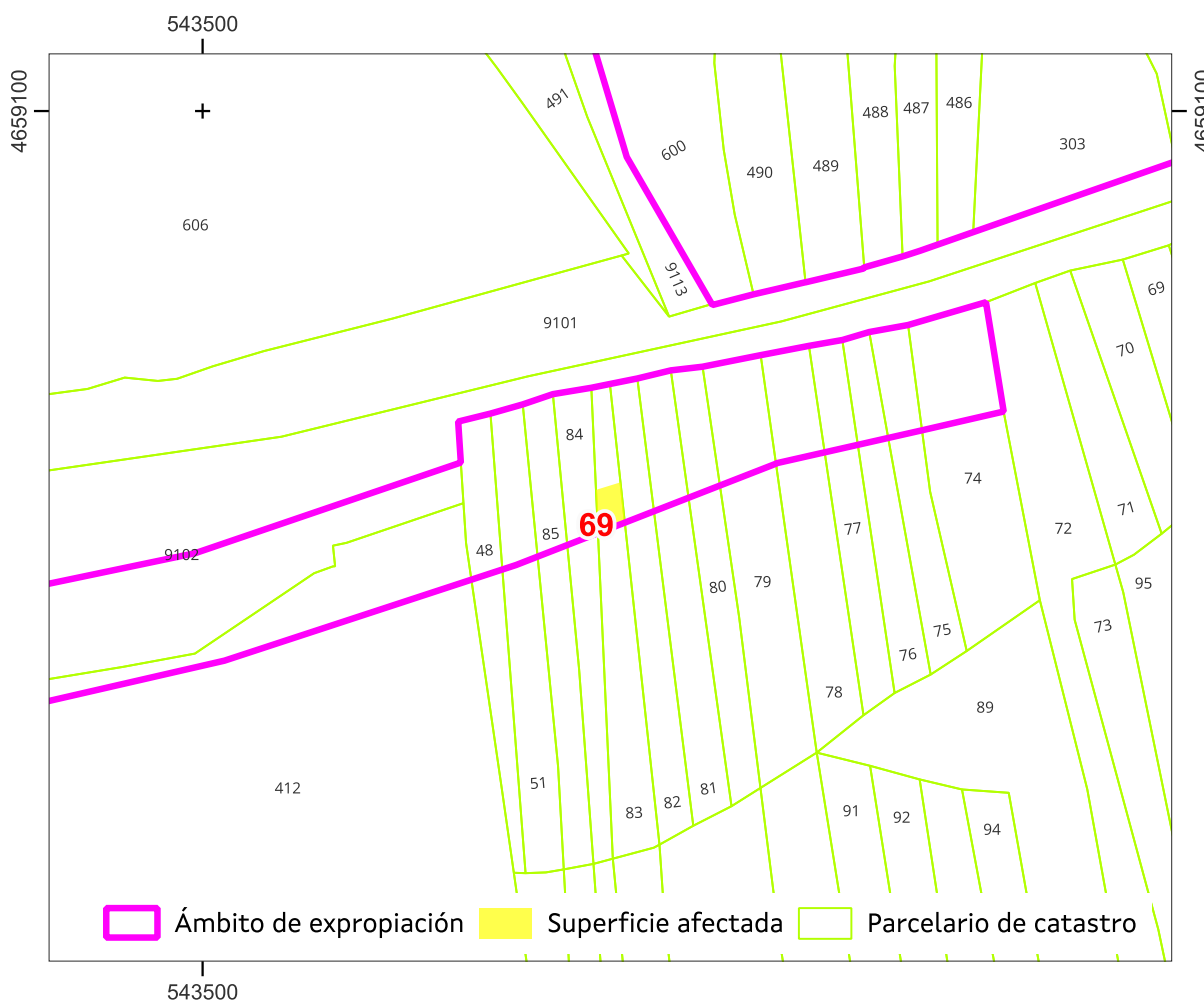
APARTADERO FERROVIARIO EN LA PLATAFORMA LOGÍSTICO-INDUSTRIAL SALVATERRA DE MIÑO AS NEVES

ESTADO: Aprobación inicial



**APARTADERO FERROVIARIO EN LA PLATAFORMA LOGÍSTICO-INDUSTRIAL
SALVATERRA DE MIÑO AS NEVES**

Nº ORDE	3/4	PLANO FICHA CATASTRAL			
	69	DATOS CATASTRAIS			
	Ref. Catastr.	36050A03700083	Políg.	037	Parc. 00083



Sistema de coordenadas U.T.M. 29 Norte Datum ETRS 1989.

Escala 1:700

Referencia do gml:

Administración expropiante: Instituto Galego da Vivenda e Solo

Beneficiario da expropiación: Puerto de Vigo

Data: xuño 2024

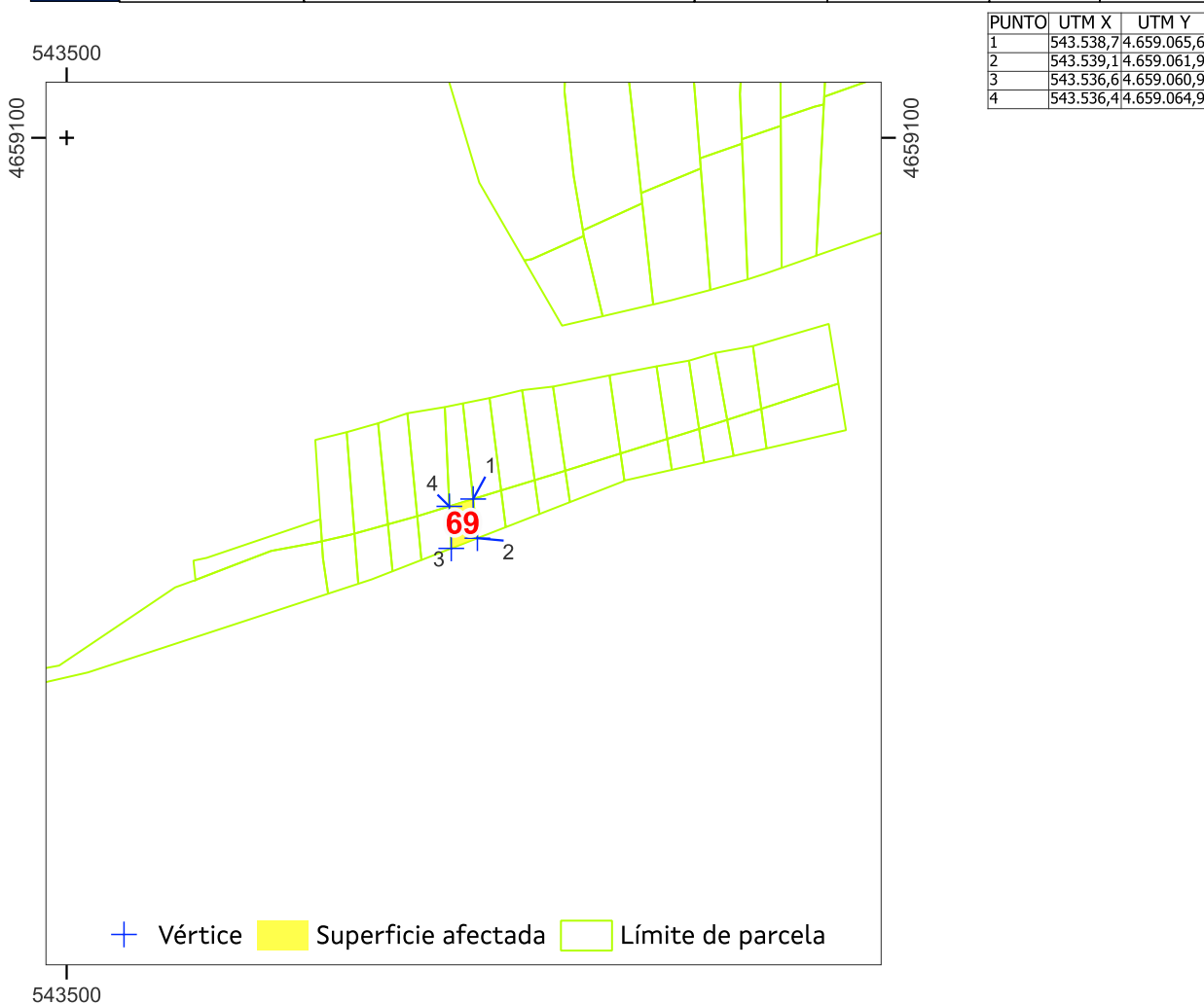
APARTADERO FERROVIARIO EN LA PLATAFORMA LOGÍSTICO-INDUSTRIAL SALVATERRA DE MIÑO AS NEVES

ESTADO: Aprobación inicial



**APARTADERO FERROVIARIO EN LA PLATAFORMA LOGÍSTICO-INDUSTRIAL
SALVATERRA DE MIÑO AS NEVES**

Nº ORDE	4/4	PLANO INDIVIDUAL PARCELA			
69	DATOS CATASTRAIS				
Ref. Catastr.	36050A03700083	Políg.	037	Parc.	00083



Sistema de coordenadas U.T.M. 29 Norte Datum ETRS 1989. Escala 1:700

Superficie afectada: 9

Data: xuño 2024

APARTADERO FERROVIARIO EN LA PLATAFORMA LOGÍSTICO-INDUSTRIAL SALVATERRA DE MIÑO AS NEVES

ESTADO: Aprobación inicial





**APARTADERO FERROVIARIO EN LA PLATAFORMA LOGÍSTICO-INDUSTRIAL
SALVATERRA DE MIÑO AS NEVES**

Nº ORDE	1/4	FICHA DE DATOS				
69-A	DATOS CATASTRAIS					
Ref. Catastr.	36050A03700083	Políg.	037	Parc.	00083	

DATOS DE TITULARES					
Nome	ADMINISTRADOR INFRAEST. FERROV	DNI	****1660*	%	100,00
Enderezo					Tlf.
OUTROS TITULARES					
Titular 2		DNI		%	
Titular 3		DNI		%	
Titular 4		DNI		%	
Titular 5		DNI		%	

DATOS REXISTRAIS						
Rexistro		Finca		Tomo		Sección
Libro		Folio		Inscripción		Cargas

DATOS CATASTRAIS			
Superficie	19	Valor Catastral	
Referencia ficheiro gml			Calif. Urbaníst. S.N.U.ESP.PROT-CAUCES Y ARROYOS

CARACTERÍSTICAS DA FINCA		
Aproveitamento actual	MONTE	Forma e configuración

DATOS CARACTERÍSTICOS DO TIPO DE OCUPACIÓN				
Tipo de afección (Total/Parcial)	Superficie orixinal (m²)	Superficie expropiada (m²)	Servidume (m²)	Ocupación temporal (m²)
TOTAL	19	19		

LINDEIROS				
PARCELA ORIXINAL			PARCELA EXPROPIADA	
Norte	36050A03709102		Norte	36050A03709102
Sur	36050A03700088		Sur	36050A03700083
Leste	36050A03700082		Leste	36050A03700082
Oeste	36050A03700084		Oeste	36050A03700084

BENS AFECTADOS			
Descrición	Medicións	Descrición	Medicións
M2.S.N.U.ESP.PROT-CAUCES Y ARROYOS-MONTE	19		
M2.ARBOREDO (MIXTO)	19		

APARTADERO FERROVIARIO EN LA PLATAFORMA LOGÍSTICO-INDUSTRIAL SALVATERRA DE MIÑO AS NEVES

ESTADO: Aprobación inicial





APARTADERO FERROVIARIO EN LA PLATAFORMA LOGÍSTICO-INDUSTRIAL SALVATERRA DE MIÑO AS NEVES

Nº ORDE	2/4	ORTOFOTO E FOTOGRAFÍAS				
	69-A	DATOS CATASTRAIS				
	Ref. Catastr.	36050A03700083	Políg.	037	Parc.	00083



Sistema de coordenadas U.T.M. 29N Datum ETRS1989.

Escala 1:700



APARTADERO FERROVIARIO EN LA PLATAFORMA LOGÍSTICO-INDUSTRIAL SALVATERRA DE MIÑO AS NEVES

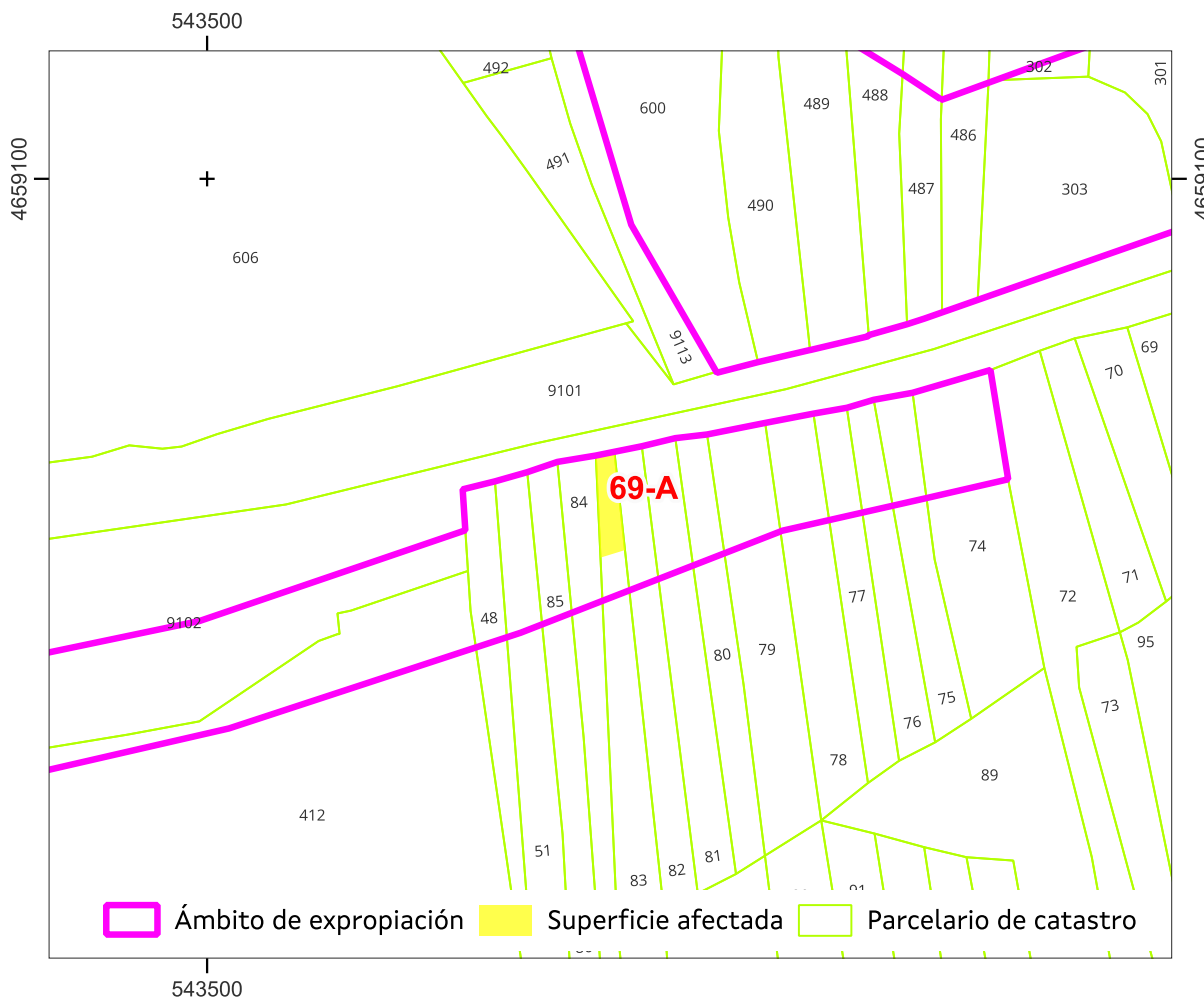
ESTADO: Aprobación inicial





**APARTADERO FERROVIARIO EN LA PLATAFORMA LOGÍSTICO-INDUSTRIAL
SALVATERRA DE MIÑO AS NEVES**

Nº ORDE	3/4	PLANO FICHA CATASTRAL			
69-A	DATOS CATASTRAIS				
Ref. Catastr.	36050A03700083	Políg.	037	Parc.	00083



Sistema de coordenadas U.T.M. 29 Norte Datum ETRS 1989.

Escala 1:700

Referencia do gml:

Administración expropiante: Instituto Galego da Vivenda e Solo

Beneficiario da expropiación: Puerto de Vigo

Data: xuño 2024

APARTADERO FERROVIARIO EN LA PLATAFORMA LOGÍSTICO-INDUSTRIAL SALVATERRA DE MIÑO AS NEVES

ESTADO: Aprobación inicial

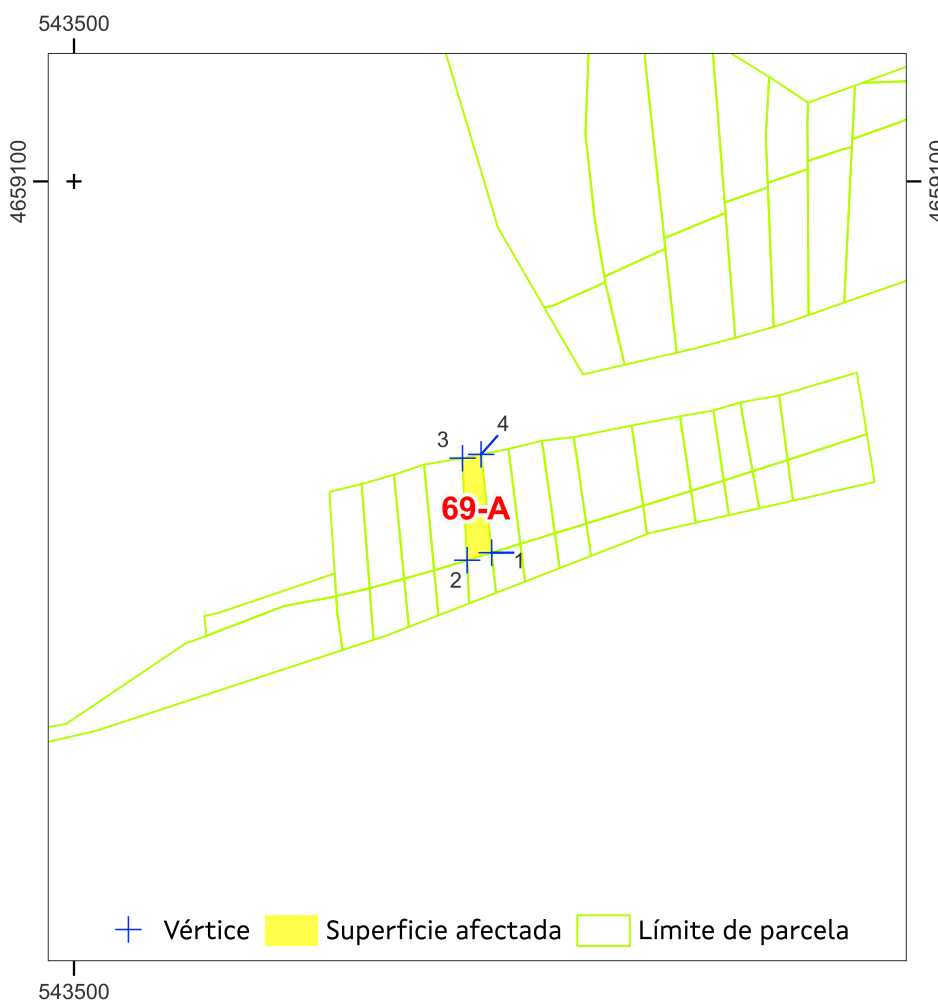




**APARTADERO FERROVIARIO EN LA PLATAFORMA LOGÍSTICO-INDUSTRIAL
SALVATERRA DE MIÑO AS NEVES**

Nº ORDE	4/4	PLANO INDIVIDUAL PARCELA			
69-A	DATOS CATASTRAIS				
Ref. Catastr.	36050A03700083	Políg.	037	Parc.	00083

PUNTO	UTM X	UTM Y
1	543.538,7	4.659.065,6
2	543.536,4	4.659.064,9
3	543.536,0	4.659.074,4
4	543.537,7	4.659.074,8



Sistema de coordenadas U.T.M. 29 Norte Datum ETRS 1989. Escala 1:700

Superficie afectada: 19

Data: xuño 2024

APARTADERO FERROVIARIO EN LA PLATAFORMA LOGÍSTICO-INDUSTRIAL SALVATERRA DE MIÑO AS NEVES

ESTADO: Aprobación inicial





**APARTADERO FERROVIARIO EN LA PLATAFORMA LOGÍSTICO-INDUSTRIAL
SALVATERRA DE MIÑO AS NEVES**

Nº ORDE	1/4	FICHA DE DATOS				
70	DATOS CATASTRAIS					
Ref. Catastr.	36050A03700082	Políg.	037	Parc.	00082	

DATOS DE TITULARES					
Nome	RODRIGUEZ RODRIGUEZ, ANTOLINA	DNI	***8024**	%	100,00
Enderezo					Tlf.
OUTROS TITULARES					
Titular 2		DNI		%	
Titular 3		DNI		%	
Titular 4		DNI		%	
Titular 5		DNI		%	

DATOS REXISTRAIS						
Rexistro		Finca		Tomo		Sección
Libro		Folio		Inscripción		Cargas

DATOS CATASTRAIS				
Superficie	125	Valor Catastral	9,7 €	Calif. Urbaníst.
Referencia ficheiro gml				S.N.U.ESP.PROT-CAUCES Y ARROYOS

CARACTERÍSTICAS DA FINCA		
Aproveitamento actual	MONTE	Forma e configuración

DATOS CARACTERÍSTICOS DO TIPO DE OCUPACIÓN				
Tipo de afección (Total/Parcial)	Superficie orixinal (m²)	Superficie expropiada (m²)	Servidume (m²)	Ocupación temporal (m²)
PARCIAL	125	10		

LINDEIROS				
PARCELA ORIXINAL			PARCELA EXPROPIADA	
Norte	36050A03709102		Norte	36050A03700082
Sur	36050A03700089		Sur	36050A03700082
Leste	36050A03700081		Leste	36050A03700081
Oeste	36050A03700083		Oeste	36050A03700083

BENS AFECTADOS			
Descrición	Medicións	Descrición	Medicións
M2.S.N.U.ESP.PROT-CAUCES Y ARROYOS-MONTE	10		
M2.ARBOREDO (MIXTO)	10		

APARTADERO FERROVIARIO EN LA PLATAFORMA LOGÍSTICO-INDUSTRIAL SALVATERRA DE MIÑO AS NEVES

ESTADO: Aprobación inicial





APARTADERO FERROVIARIO EN LA PLATAFORMA LOGÍSTICO-INDUSTRIAL SALVATERRA DE MIÑO AS NEVES

Nº ORDE	2/4	ORTOFOTO E FOTOGRAFÍAS				
	70	DATOS CATASTRAIS				
	Ref. Catastr.	36050A03700082	Políg.	037	Parc.	00082



543500

Sistema de coordenadas U.T.M. 29N Datum ETRS1989.

Escala 1:700



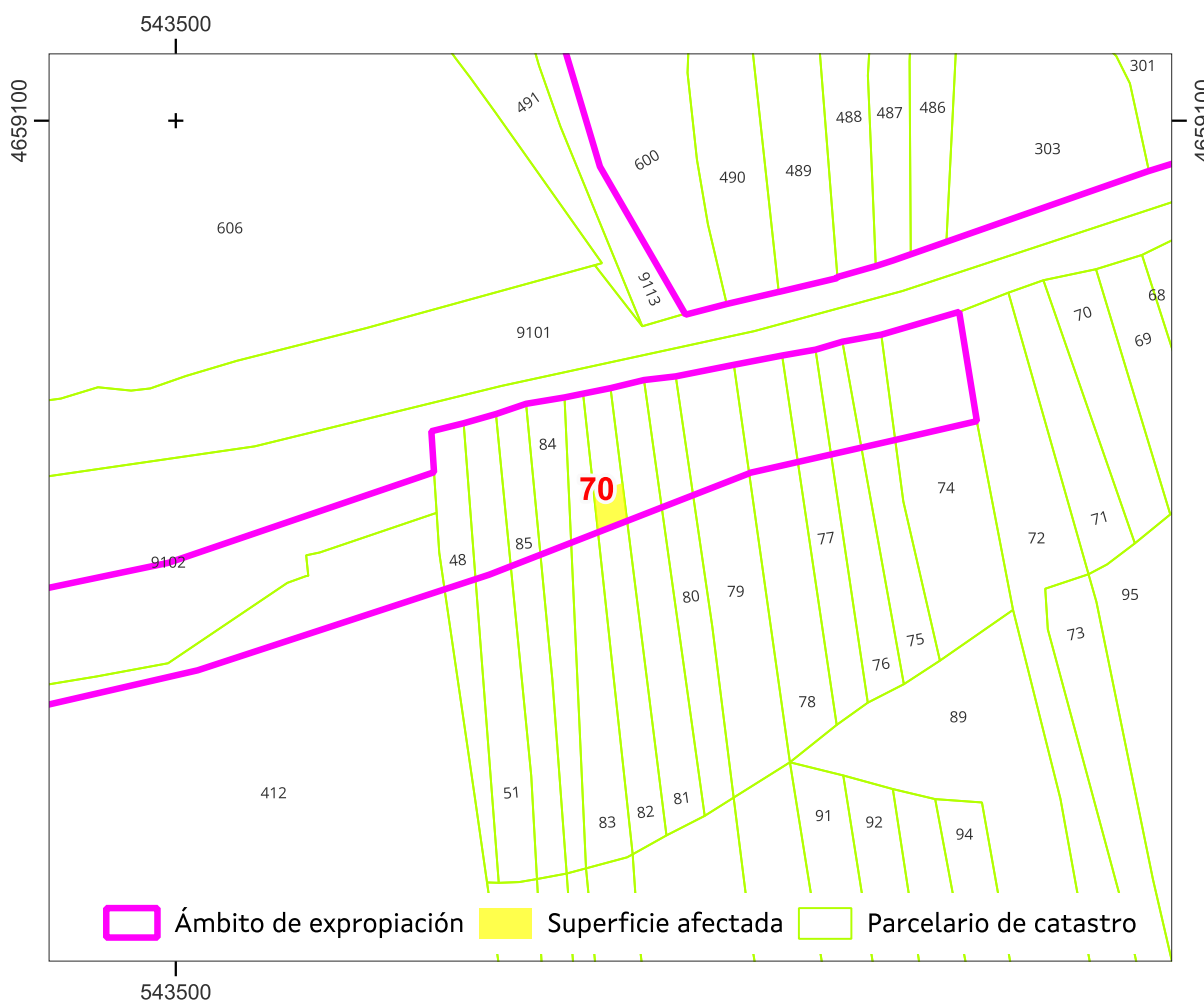
APARTADERO FERROVIARIO EN LA PLATAFORMA LOGÍSTICO-INDUSTRIAL SALVATERRA DE MIÑO AS NEVES

ESTADO: Aprobación inicial



**APARTADERO FERROVIARIO EN LA PLATAFORMA LOGÍSTICO-INDUSTRIAL
SALVATERRA DE MIÑO AS NEVES**

Nº ORDE	3/4	PLANO FICHA CATASTRAL			
70	DATOS CATASTRAIS				
Ref. Catastr.	36050A03700082	Políg.	037	Parc.	00082



Sistema de coordenadas U.T.M. 29 Norte Datum ETRS 1989.

Escala 1:700

Referencia do gml:

Administración expropiante: Instituto Galego da Vivenda e Solo

Beneficiario da expropiación: Puerto de Vigo

Data: xuño 2024

APARTADERO FERROVIARIO EN LA PLATAFORMA LOGÍSTICO-INDUSTRIAL SALVATERRA DE MIÑO AS NEVES

ESTADO: Aprobación inicial

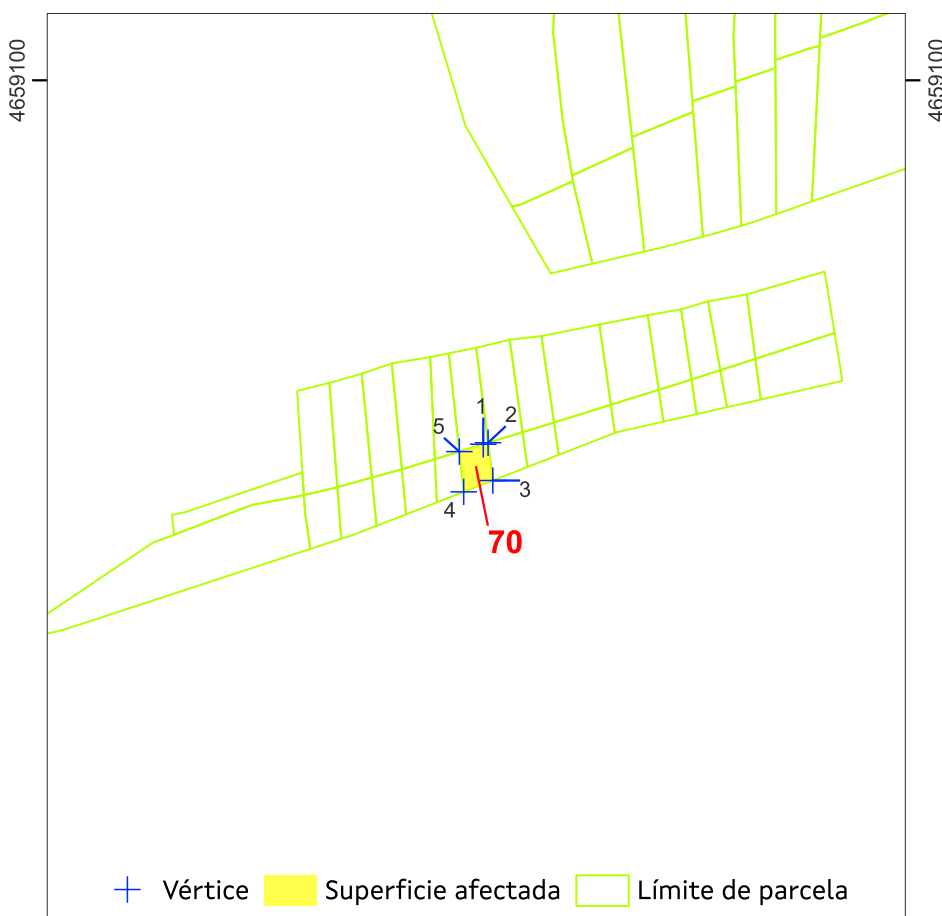




**APARTADERO FERROVIARIO EN LA PLATAFORMA LOGÍSTICO-INDUSTRIAL
SALVATERRA DE MIÑO AS NEVES**

Nº ORDE	4/4	PLANO INDIVIDUAL PARCELA			
70	DATOS CATASTRAIS				
Ref. Catastr.	36050A03700082	Políg.	037	Parc.	00082

PUNTO	UTM X	UTM Y
1	543.540,9	4.659.066,3
2	543.541,3	4.659.066,5
3	543.541,8	4.659.063,0
4	543.539,1	4.659.061,9
5	543.538,7	4.659.065,6



Sistema de coordenadas U.T.M. 29 Norte Datum ETRS 1989. Escala 1:700

Superficie afectada: 10

Data: xuño 2024

APARTADERO FERROVIARIO EN LA PLATAFORMA LOGÍSTICO-INDUSTRIAL SALVATERRA DE MIÑO AS NEVES

ESTADO: Aprobación inicial





**APARTADERO FERROVIARIO EN LA PLATAFORMA LOGÍSTICO-INDUSTRIAL
SALVATERRA DE MIÑO AS NEVES**

Nº ORDE	1/4	FICHA DE DATOS				
70-A	DATOS CATASTRAIS					
Ref. Catastr.	36050A03700082	Políg.	037	Parc.	00082	

DATOS DE TITULARES					
Nome	ADMINISTRADOR INFRAEST. FERROV	DNI	****1660*	%	100,00
Enderezo					Tlf.
OUTROS TITULARES					
Titular 2		DNI		%	
Titular 3		DNI		%	
Titular 4		DNI		%	
Titular 5		DNI		%	

DATOS REXISTRAIS						
Rexistro		Finca		Tomo		Sección
Libro		Folio		Inscripción		Cargas

DATOS CATASTRAIS			
Superficie	24	Valor Catastral	
Referencia ficheiro gml			Calif. Urbaníst. S.N.U.ESP.PROT-CAUCES Y ARROYOS

CARACTERÍSTICAS DA FINCA		
Aproveitamento actual	MONTE	Forma e configuración

DATOS CARACTERÍSTICOS DO TIPO DE OCUPACIÓN				
Tipo de afección (Total/Parcial)	Superficie orixinal (m²)	Superficie expropiada (m²)	Servidume (m²)	Ocupación temporal (m²)
TOTAL	24	24		

LINDEIROS				
PARCELA ORIXINAL			PARCELA EXPROPIADA	
Norte	36050A03709102		Norte	36050A03709102
Sur	36050A03700089		Sur	36050A03700082
Leste	36050A03700081		Leste	36050A03700081
Oeste	36050A03700083		Oeste	36050A03700083

BENS AFECTADOS			
Descrición	Medicións	Descrición	Medicións
M2.S.N.U.ESP.PROT-CAUCES Y ARROYOS-MONTE	24		
M2.ARBOREDO (MIXTO)	24		

APARTADERO FERROVIARIO EN LA PLATAFORMA LOGÍSTICO-INDUSTRIAL SALVATERRA DE MIÑO AS NEVES

ESTADO: Aprobación inicial





APARTADERO FERROVIARIO EN LA PLATAFORMA LOGÍSTICO-INDUSTRIAL SALVATERRA DE MIÑO AS NEVES

Nº ORDE	2/4	ORTOFOTO E FOTOGRAFÍAS				
70-A	DATOS CATASTRAIS					
Ref. Catastr.	36050A03700082	Políg.	037	Parc.	00082	



Sistema de coordenadas U.T.M. 29N Datum ETRS1989.

Escala 1:700



APARTADERO FERROVIARIO EN LA PLATAFORMA LOGÍSTICO-INDUSTRIAL SALVATERRA DE MIÑO AS NEVES

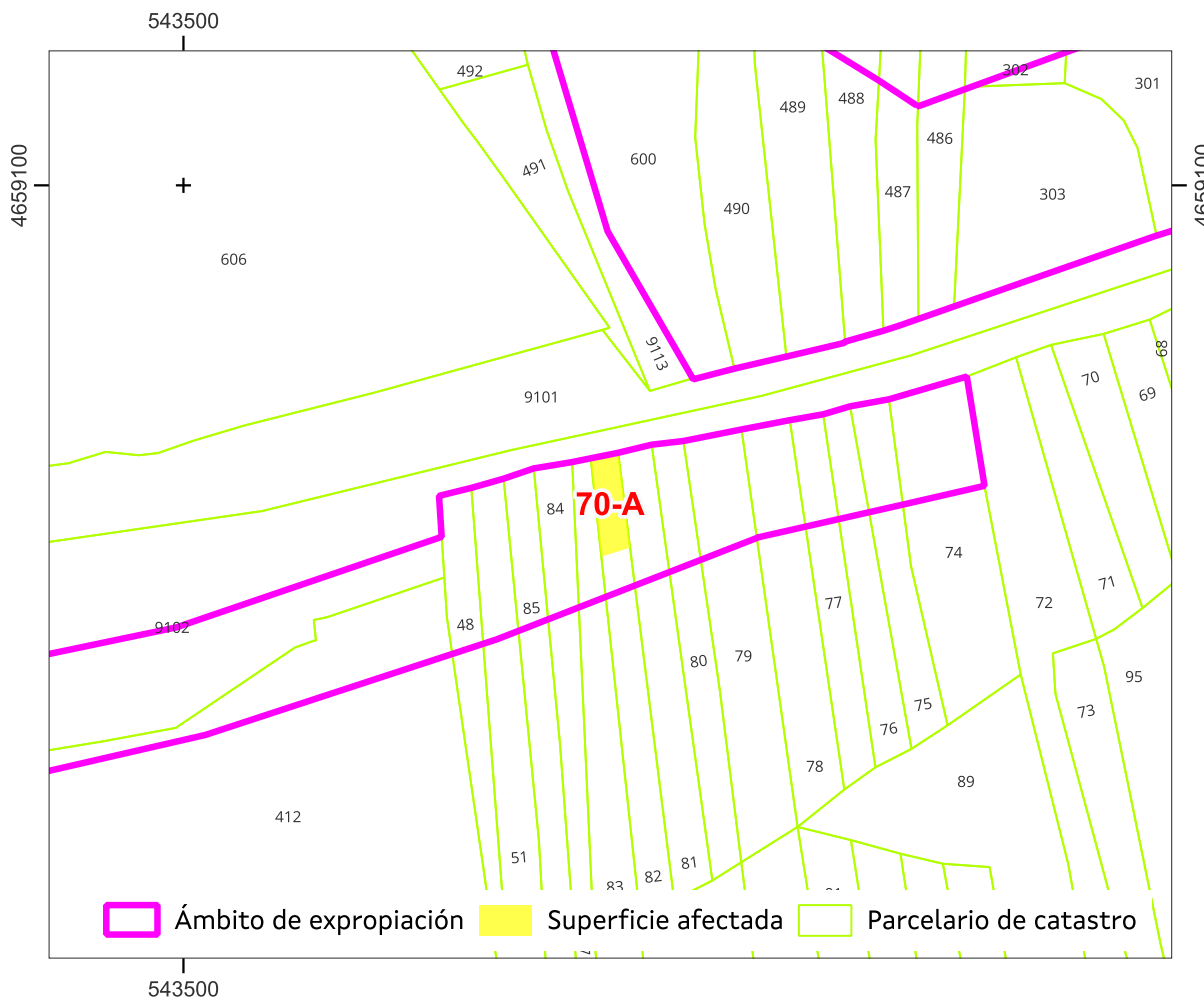
ESTADO: Aprobación inicial





**APARTADERO FERROVIARIO EN LA PLATAFORMA LOGÍSTICO-INDUSTRIAL
SALVATERRA DE MIÑO AS NEVES**

Nº ORDE	3/4	PLANO FICHA CATASTRAL			
70-A	DATOS CATASTRAIS				
Ref. Catastr.	36050A03700082	Políg.	037	Parc.	00082



Sistema de coordenadas U.T.M. 29 Norte Datum ETRS 1989.

Escala 1:700

Referencia do gml:

Administración expropiante: Instituto Galego da Vivenda e Solo

Beneficiario da expropiación: Puerto de Vigo

Data: xuño 2024

APARTADERO FERROVIARIO EN LA PLATAFORMA LOGÍSTICO-INDUSTRIAL SALVATERRA DE MIÑO AS NEVES

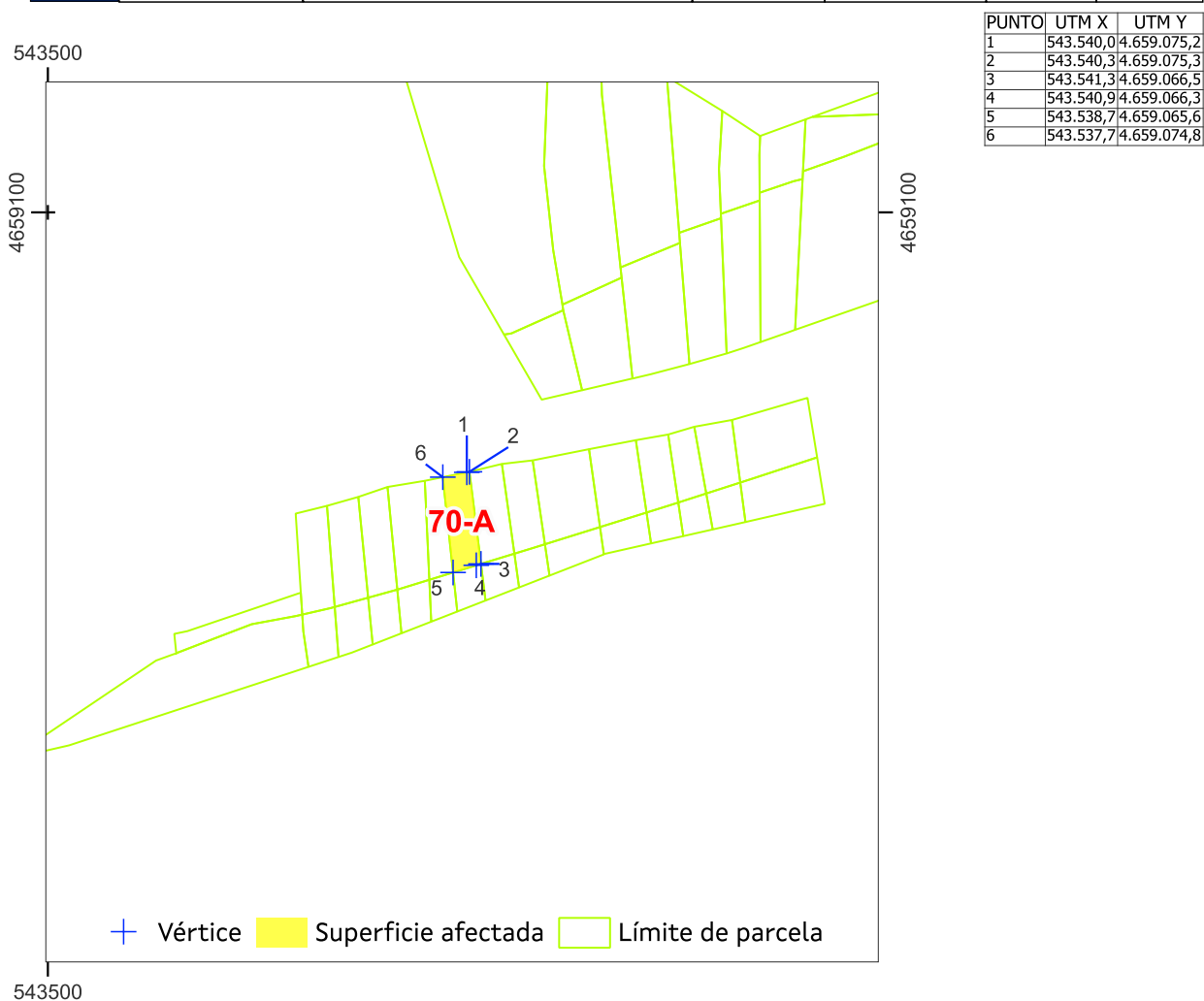
ESTADO: Aprobación inicial





**APARTADERO FERROVIARIO EN LA PLATAFORMA LOGÍSTICO-INDUSTRIAL
SALVATERRA DE MIÑO AS NEVES**

Nº ORDE	4/4	PLANO INDIVIDUAL PARCELA			
70-A	DATOS CATASTRAIS				
Ref. Catastr.	36050A03700082	Políg.	037	Parc.	00082



Sistema de coordenadas U.T.M. 29 Norte Datum ETRS 1989. Escala 1:700

Superficie afectada: 24

Data: xuño 2024

APARTADERO FERROVIARIO EN LA PLATAFORMA LOGÍSTICO-INDUSTRIAL SALVATERRA DE MIÑO AS NEVES

ESTADO: Aprobación inicial





**APARTADERO FERROVIARIO EN LA PLATAFORMA LOGÍSTICO-INDUSTRIAL
SALVATERRA DE MIÑO AS NEVES**

Nº ORDE	1/4	FICHA DE DATOS			
71	DATOS CATASTRAIS				
Ref. Catastr.	36050A03700081	Políg.	037	Parc.	00081

DATOS DE TITULARES					
Nome	GONZALEZ DOMINGUEZ, LINO	DNI	***8009**	%	100,00
Enderezo					Tlf.
OUTROS TITULARES					
Titular 2		DNI		%	
Titular 3		DNI		%	
Titular 4		DNI		%	
Titular 5		DNI		%	

DATOS REXISTRAIS						
Rexistro		Finca		Tomo		Sección
Libro		Folio		Inscripción		Cargas

DATOS CATASTRAIS			
Superficie	143	Valor Catastral	0,0 €
Referencia ficheiro gml			Calif. Urbaníst. S.N.U.ESP.PROT-CAUCES Y ARROYOS

CARACTERÍSTICAS DA FINCA		
Aproveitamento actual	MONTE	Forma e configuración

DATOS CARACTERÍSTICOS DO TIPO DE OCUPACIÓN				
Tipo de afección (Total/Parcial)	Superficie orixinal (m²)	Superficie expropiada (m²)	Servidume (m²)	Ocupación temporal (m²)
PARCIAL	143	11		
LINDEIROS				
PARCELA ORIXINAL			PARCELA EXPROPIADA	
Norte	36050A03709102		Norte	36050A03700081
Sur	36050A03700089		Sur	36050A03700081
Leste	36050A03700080		Leste	36050A03700080
Oeste	36050A03700082		Oeste	36050A03700082

BENS AFECTADOS			
Descrición	Medicións	Descrición	Medicións
M2.S.N.U.ESP.PROT-CAUCES Y ARROYOS-MONTE	11		
M2.ARBOREDO (MIXTO)	11		

APARTADERO FERROVIARIO EN LA PLATAFORMA LOGÍSTICO-INDUSTRIAL SALVATERRA DE MIÑO AS NEVES

ESTADO: Aprobación inicial





**APARTADERO FERROVIARIO EN LA PLATAFORMA LOGÍSTICO-INDUSTRIAL
SALVATERRA DE MIÑO AS NEVES**

Nº ORDE	2/4	ORTOFOTO E FOTOGRAFIAS				
	71	DATOS CATASTRAIS				
	Ref. Catastr.	36050A03700081	Políg.	037	Parc.	00081



Sistema de coordenadas U.T.M. 29N Datum ETRS1989.

Escala 1:700



APARTADERO FERROVIARIO EN LA PLATAFORMA LOGÍSTICO-INDUSTRIAL SALVATERRA DE MIÑO AS NEVES

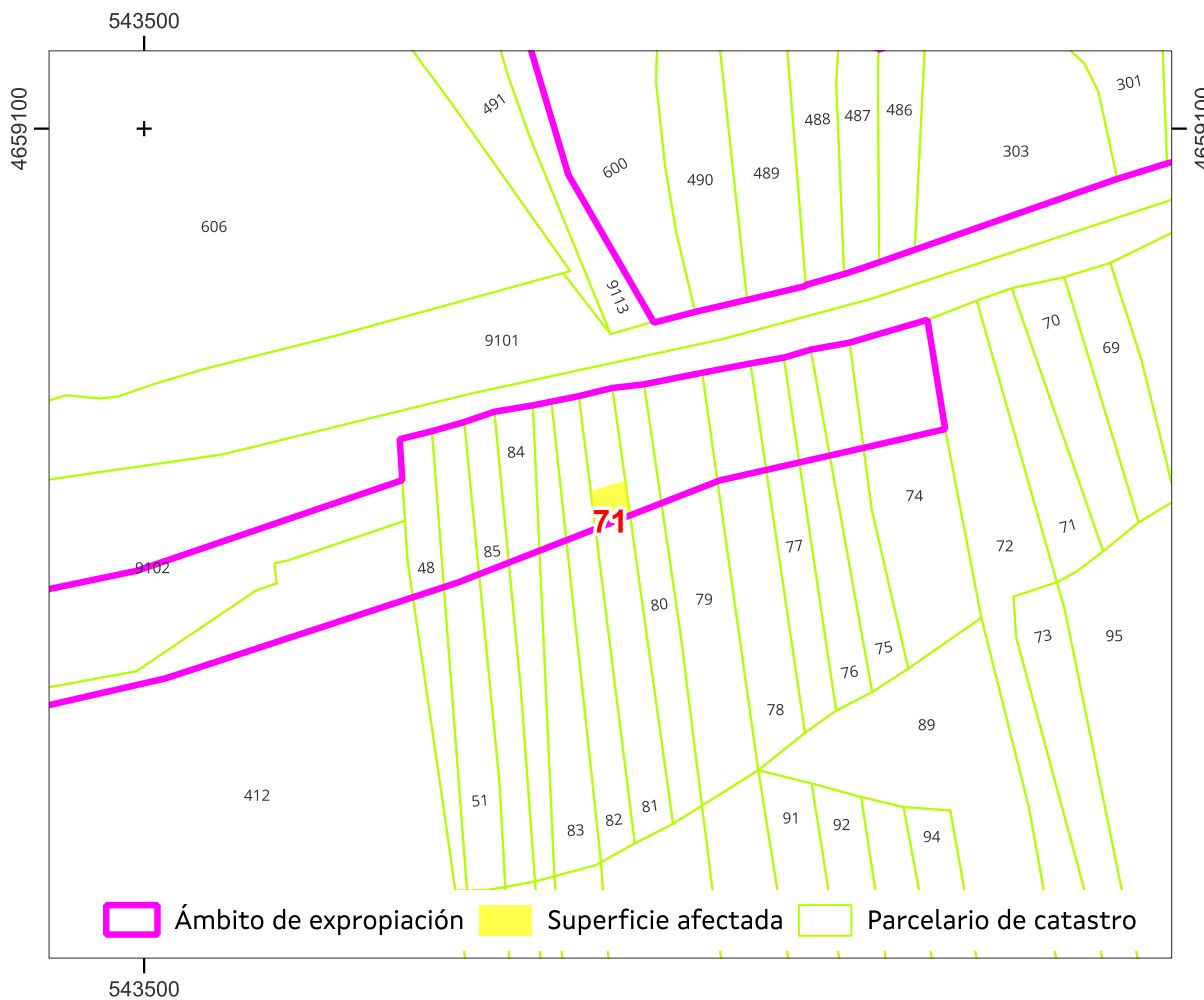
ESTADO: Aprobación inicial





**APARTADERO FERROVIARIO EN LA PLATAFORMA LOGÍSTICO-INDUSTRIAL
SALVATERRA DE MIÑO AS NEVES**

Nº ORDE	3/4	PLANO FICHA CATASTRAL			
71	DATOS CATASTRAIS				
Ref. Catastr.	36050A03700081	Políg.	037	Parc.	00081



Sistema de coordenadas U.T.M. 29 Norte Datum ETRS 1989.

Escala 1:700

Referencia do gml:

Administración expropiante: Instituto Galego da Vivenda e Solo

Beneficiario da expropiación: Puerto de Vigo

Data: xuño 2024

APARTADERO FERROVIARIO EN LA PLATAFORMA LOGÍSTICO-INDUSTRIAL SALVATERRA DE MIÑO AS NEVES

ESTADO: Aprobación inicial





**APARTADERO FERROVIARIO EN LA PLATAFORMA LOGÍSTICO-INDUSTRIAL
SALVATERRA DE MIÑO AS NEVES**

Nº ORDE	4/4	PLANO INDIVIDUAL PARCELA			
71	DATOS CATASTRAIS				
Ref. Catastr.	36050A03700081	Políg.	037	Parc.	00081

PUNTO	UTM X	UTM Y
1	543.541,3	4.659.066,5
2	543.544,6	4.659.067,4
3	543.545,0	4.659.064,2
4	543.541,8	4.659.063,0



Sistema de coordenadas U.T.M. 29 Norte Datum ETRS 1989. Escala 1:700

Superficie afectada: 11

Data: xuño 2024

APARTADERO FERROVIARIO EN LA PLATAFORMA LOGÍSTICO-INDUSTRIAL SALVATERRA DE MIÑO AS NEVES

ESTADO: Aprobación inicial





**APARTADERO FERROVIARIO EN LA PLATAFORMA LOGÍSTICO-INDUSTRIAL
SALVATERRA DE MIÑO AS NEVES**

Nº ORDE	1/4	FICHA DE DATOS				
71-A	DATOS CATASTRAIS					
Ref. Catastr.	36050A03700081	Políg.	037	Parc.	00081	

DATOS DE TITULARES					
Nome	ADMINISTRADOR INFRAEST. FERROV	DNI	****1660*	%	100,00
Enderezo					Tlf.
OUTROS TITULARES					
Titular 2		DNI		%	
Titular 3		DNI		%	
Titular 4		DNI		%	
Titular 5		DNI		%	

DATOS REXISTRAIS						
Rexistro		Finca		Tomo		Sección
Libro		Folio		Inscripción		Cargas

DATOS CATASTRAIS			
Superficie	28	Valor Catastral	
Referencia ficheiro gml			Calif. Urbaníst. S.N.U.ESP.PROT-CAUCES Y ARROYOS

CARACTERÍSTICAS DA FINCA		
Aproveitamento actual	MONTE	Forma e configuración

DATOS CARACTERÍSTICOS DO TIPO DE OCUPACIÓN				
Tipo de afección (Total/Parcial)	Superficie orixinal (m²)	Superficie expropiada (m²)	Servidume (m²)	Ocupación temporal (m²)
TOTAL	28	28		

LINDEIROS				
PARCELA ORIXINAL			PARCELA EXPROPIADA	
Norte	36050A03709102		Norte	36050A03709102
Sur	36050A03700089		Sur	36050A03700081
Leste	36050A03700080		Leste	36050A03700080
Oeste	36050A03700082		Oeste	36050A03700082

BENS AFECTADOS			
Descrición	Medicións	Descrición	Medicións
M2.S.N.U.ESP.PROT-CAUCES Y ARROYOS-MONTE	28		
M2.ARBOREDO (MIXTO)	28		

APARTADERO FERROVIARIO EN LA PLATAFORMA LOGÍSTICO-INDUSTRIAL SALVATERRA DE MIÑO AS NEVES

ESTADO: Aprobación inicial





APARTADERO FERROVIARIO EN LA PLATAFORMA LOGÍSTICO-INDUSTRIAL SALVATERRA DE MIÑO AS NEVES

Nº ORDE	2/4	ORTOFOTO E FOTOGRAFÍAS				
71-A	DATOS CATASTRAIS					
Ref. Catastr.	36050A03700081	Políg.	037	Parc.	00081	



Sistema de coordenadas U.T.M. 29N Datum ETRS1989.

Escala 1:700



APARTADERO FERROVIARIO EN LA PLATAFORMA LOGÍSTICO-INDUSTRIAL SALVATERRA DE MIÑO AS NEVES

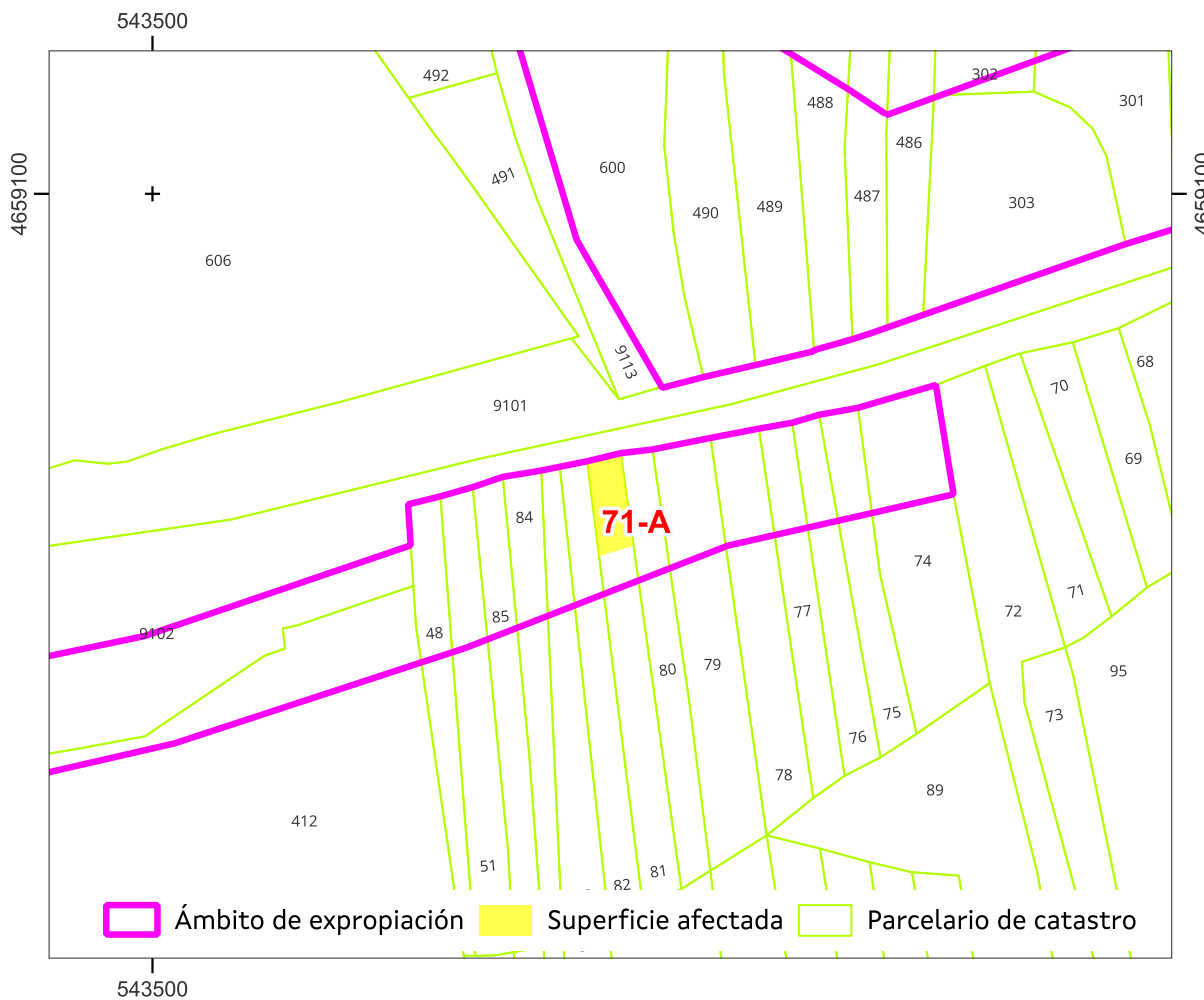
ESTADO: Aprobación inicial





**APARTADERO FERROVIARIO EN LA PLATAFORMA LOGÍSTICO-INDUSTRIAL
SALVATERRA DE MIÑO AS NEVES**

Nº ORDE	3/4	PLANO FICHA CATASTRAL			
71-A	DATOS CATASTRAIS				
Ref. Catastr.	36050A03700081	Políg.	037	Parc.	00081



Sistema de coordenadas U.T.M. 29 Norte Datum ETRS 1989.

Escala 1:700

Referencia do gml:

Administración expropiante: Instituto Galego da Vivenda e Solo

Beneficiario da expropiación: Puerto de Vigo

Data: xuño 2024

APARTADERO FERROVIARIO EN LA PLATAFORMA LOGÍSTICO-INDUSTRIAL SALVATERRA DE MIÑO AS NEVES

ESTADO: Aprobación inicial

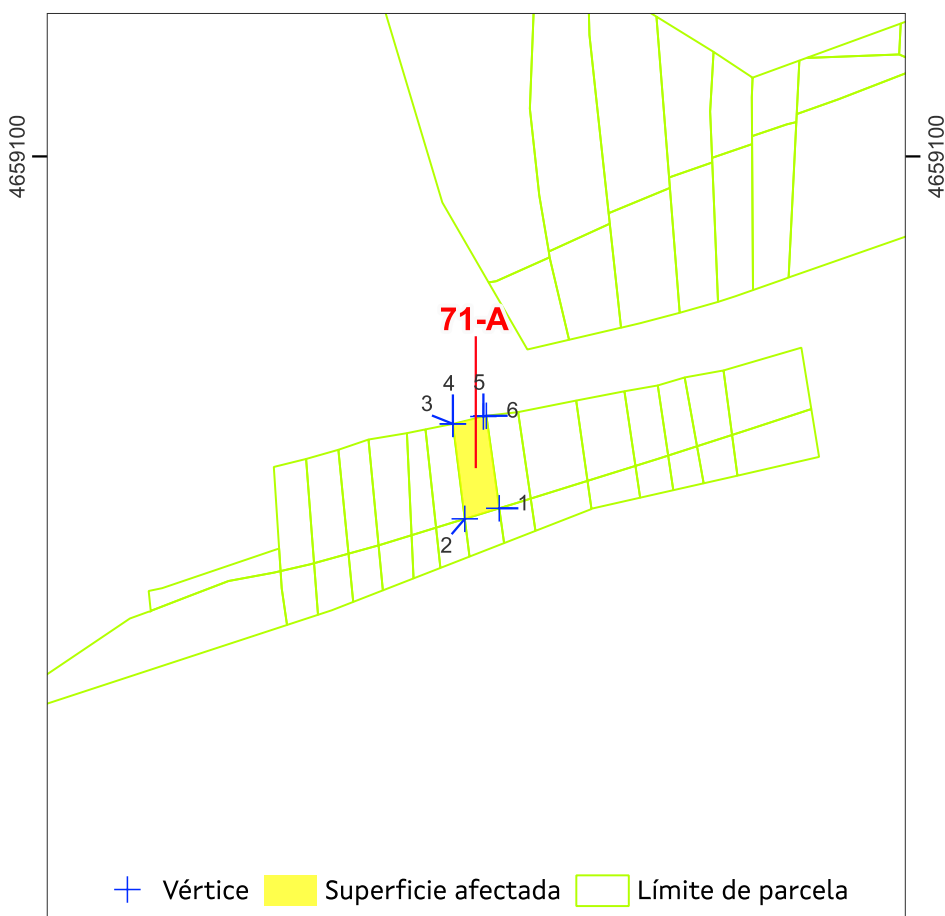




**APARTADERO FERROVIARIO EN LA PLATAFORMA LOGÍSTICO-INDUSTRIAL
SALVATERRA DE MIÑO AS NEVES**

Nº ORDE	4/4	PLANO INDIVIDUAL PARCELA			
71-A	DATOS CATASTRAIS				
Ref. Catastr.	36050A03700081	Políg.	037	Parc.	00081

PUNTO	UTM X	UTM Y
1	543.544,6	4.659.067,4
2	543.541,3	4.659.066,5
3	543.540,3	4.659.075,3
4	543.540,3	4.659.075,3
5	543.543,1	4.659.075,9
6	543.543,3	4.659.076,0



Sistema de coordenadas U.T.M. 29 Norte Datum ETRS 1989. Escala 1:700

Superficie afectada: 28

Data: xuño 2024

APARTADERO FERROVIARIO EN LA PLATAFORMA LOGÍSTICO-INDUSTRIAL SALVATERRA DE MIÑO AS NEVES

ESTADO: Aprobación inicial





**APARTADERO FERROVIARIO EN LA PLATAFORMA LOGÍSTICO-INDUSTRIAL
SALVATERRA DE MIÑO AS NEVES**

Nº ORDE	1/4	FICHA DE DATOS				
72	DATOS CATASTRAIS					
Ref. Catastr.	36050A03700080	Políg.	037	Parc.	00080	

DATOS DE TITULARES					
Nome	RODRIGUEZ RODRIGUEZ, ANTOLINA	DNI	***8024**	%	100,00
Enderezo					Tlf.
OUTROS TITULARES					
Titular 2		DNI		%	
Titular 3		DNI		%	
Titular 4		DNI		%	
Titular 5		DNI		%	

DATOS REXISTRAS						
Rexistro		Finca		Tomo		Sección
Libro		Folio		Inscripción		Cargas

DATOS CATASTRAIS				
Superficie	121	Valor Catastral	0,0 €	Calif. Urbaníst.
Referencia ficheiro gml				S.N.U.ESP.PROT-CAUCES Y ARROYOS

CARACTERÍSTICAS DA FINCA		
Aproveitamento actual	MONTE	Forma e configuración

DATOS CARACTERÍSTICOS DO TIPO DE OCUPACIÓN				
Tipo de afección (Total/Parcial)	Superficie orixinal (m²)	Superficie expropiada (m²)	Servidume (m²)	Ocupación temporal (m²)
PARCIAL	121	9		

LINDEIROS				
PARCELA ORIXINAL			PARCELA EXPROPIADA	
Norte	36050A03709102		Norte	36050A03700080
Sur	36050A03700089		Sur	36050A03700080
Leste	36050A03700079		Leste	36050A03700079
Oeste	36050A03700081		Oeste	36050A03700081

BENS AFECTADOS			
Descrición	Medicións	Descrición	Medicións
M2.S.N.U.ESP.PROT-CAUCES Y ARROYOS-MONTE	9		
M2.ARBOREDO (MIXTO)	9		

APARTADERO FERROVIARIO EN LA PLATAFORMA LOGÍSTICO-INDUSTRIAL SALVATERRA DE MIÑO AS NEVES

ESTADO: Aprobación inicial





**APARTADERO FERROVIARIO EN LA PLATAFORMA LOGÍSTICO-INDUSTRIAL
SALVATERRA DE MIÑO AS NEVES**

Nº ORDE	2/4	ORTOFOTO E FOTOGRAFÍAS				
	72	DATOS CATASTRAIS				
	Ref. Catastr.	36050A03700080	Políg.	037	Parc.	00080



Sistema de coordenadas U.T.M. 29N Datum ETRS1989.

Escala 1:700



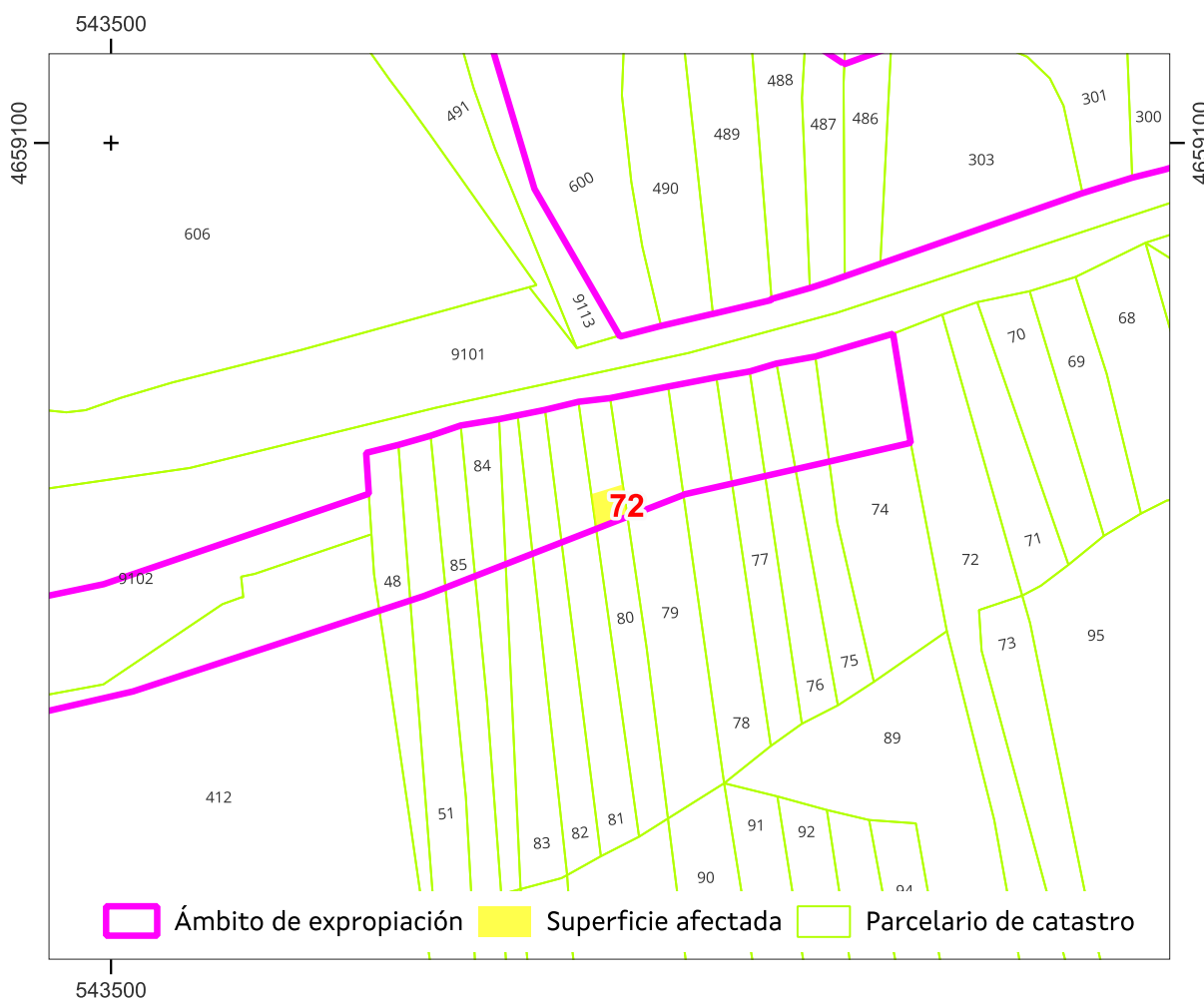
APARTADERO FERROVIARIO EN LA PLATAFORMA LOGÍSTICO-INDUSTRIAL SALVATERRA DE MIÑO AS NEVES

ESTADO: Aprobación inicial



APARTADERO FERROVIARIO EN LA PLATAFORMA LOGÍSTICO-INDUSTRIAL SALVATERRA DE MIÑO AS NEVES

Nº ORDE	3/4	PLANO FICHA CATASTRAL			
72	DATOS CATASTRAIS				
Ref. Catastr.	36050A03700080	Políg.	037	Parc.	00080



Sistema de coordenadas U.T.M. 29 Norte Datum ETRS 1989.

Escala 1:700

Referencia do gml:

Administración expropiante: Instituto Galego da Vivenda e Solo

Beneficiario da expropiación: Puerto de Vigo

Data: xuño 2024

APARTADERO FERROVIARIO EN LA PLATAFORMA LOGÍSTICO-INDUSTRIAL SALVATERRA DE MIÑO AS NEVES

ESTADO: Aprobación inicial





**APARTADERO FERROVIARIO EN LA PLATAFORMA LOGÍSTICO-INDUSTRIAL
SALVATERRA DE MIÑO AS NEVES**

Nº ORDE	4/4	PLANO INDIVIDUAL PARCELA			
72	DATOS CATASTRAIS				
Ref. Catastr.	36050A03700080	Políg.	037	Parc.	00080

PUNTO	UTM X	UTM Y
1	543.546,1	4.659.067,9
2	543.547,5	4.659.068,3
4	543.547,9	4.659.065,3
5	543.545,0	4.659.064,2
6	543.544,6	4.659.067,4



Sistema de coordenadas U.T.M. 29 Norte Datum ETRS 1989. Escala 1:700

Superficie afectada: 9

Data: xuño 2024

APARTADERO FERROVIARIO EN LA PLATAFORMA LOGÍSTICO-INDUSTRIAL SALVATERRA DE MIÑO AS NEVES

ESTADO: Aprobación inicial





**APARTADERO FERROVIARIO EN LA PLATAFORMA LOGÍSTICO-INDUSTRIAL
SALVATERRA DE MIÑO AS NEVES**

Nº ORDE	1/4	FICHA DE DATOS				
72-A	DATOS CATASTRAIS					
Ref. Catastr.	36050A03700080	Políg.	037	Parc.	00080	

DATOS DE TITULARES					
Nome	ADMINISTRADOR INFRAEST. FERROV	DNI	****1660*	%	100,00
Enderezo					Tlf.
OUTROS TITULARES					
Titular 2		DNI		%	
Titular 3		DNI		%	
Titular 4		DNI		%	
Titular 5		DNI		%	

DATOS REXISTRAIS						
Rexistro		Finca		Tomo		Sección
Libro		Folio		Inscripción		Cargas

DATOS CATASTRAIS			
Superficie	25	Valor Catastral	
Referencia ficheiro gml			Calif. Urbaníst. S.N.U.ESP.PROT-CAUCES Y ARROYOS

CARACTERÍSTICAS DA FINCA		
Aproveitamento actual	MONTE	Forma e configuración

DATOS CARACTERÍSTICOS DO TIPO DE OCUPACIÓN				
Tipo de afección (Total/Parcial)	Superficie orixinal (m²)	Superficie expropiada (m²)	Servidume (m²)	Ocupación temporal (m²)
TOTAL	25	25		

LINDEIROS				
PARCELA ORIXINAL			PARCELA EXPROPIADA	
Norte	36050A03709102		Norte	36050A03709102
Sur	36050A03700089		Sur	36050A03700080
Leste	36050A03700079		Leste	36050A03700079
Oeste	36050A03700081		Oeste	36050A03700081

BENS AFECTADOS			
Descrición	Medicións	Descrición	Medicións
M2.S.N.U.ESP.PROT-CAUCES Y ARROYOS-MONTE	25		
M2.ARBOREDO (MIXTO)	25		

APARTADERO FERROVIARIO EN LA PLATAFORMA LOGÍSTICO-INDUSTRIAL SALVATERRA DE MIÑO AS NEVES

ESTADO: Aprobación inicial





APARTADERO FERROVIARIO EN LA PLATAFORMA LOGÍSTICO-INDUSTRIAL SALVATERRA DE MIÑO AS NEVES

Nº ORDE	2/4	ORTOFOTO E FOTOGRAFÍAS				
72-A	DATOS CATASTRAIS					
Ref. Catastr.	36050A03700080	Políg.	037	Parc.	00080	



Sistema de coordenadas U.T.M. 29N Datum ETRS1989.

Escala 1:700



APARTADERO FERROVIARIO EN LA PLATAFORMA LOGÍSTICO-INDUSTRIAL SALVATERRA DE MIÑO AS NEVES

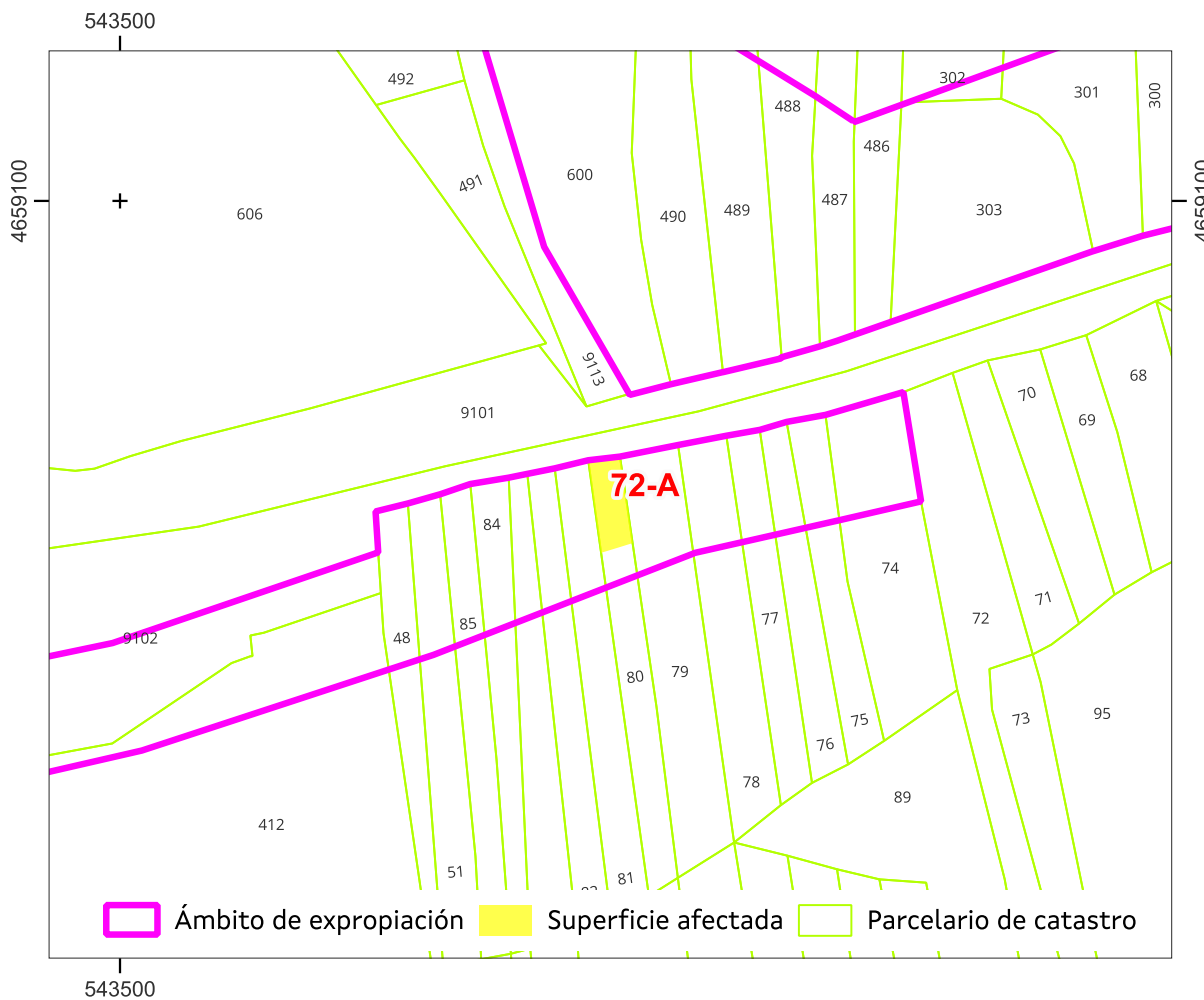
ESTADO: Aprobación inicial





APARTADERO FERROVIARIO EN LA PLATAFORMA LOGÍSTICO-INDUSTRIAL SALVATERRA DE MIÑO AS NEVES

Nº ORDE	3/4	PLANO FICHA CATASTRAL			
72-A	DATOS CATASTRAIS				
Ref. Catastr.	36050A03700080	Políg.	037	Parc.	00080



Sistema de coordenadas U.T.M. 29 Norte Datum ETRS 1989.

Escala 1:700

Referencia do gml:

Administración expropiante: Instituto Galego da Vivenda e Solo

Beneficiario da expropiación: Puerto de Vigo

Data: xuño 2024

APARTADERO FERROVIARIO EN LA PLATAFORMA LOGÍSTICO-INDUSTRIAL SALVATERRA DE MIÑO AS NEVES

ESTADO: Aprobación inicial

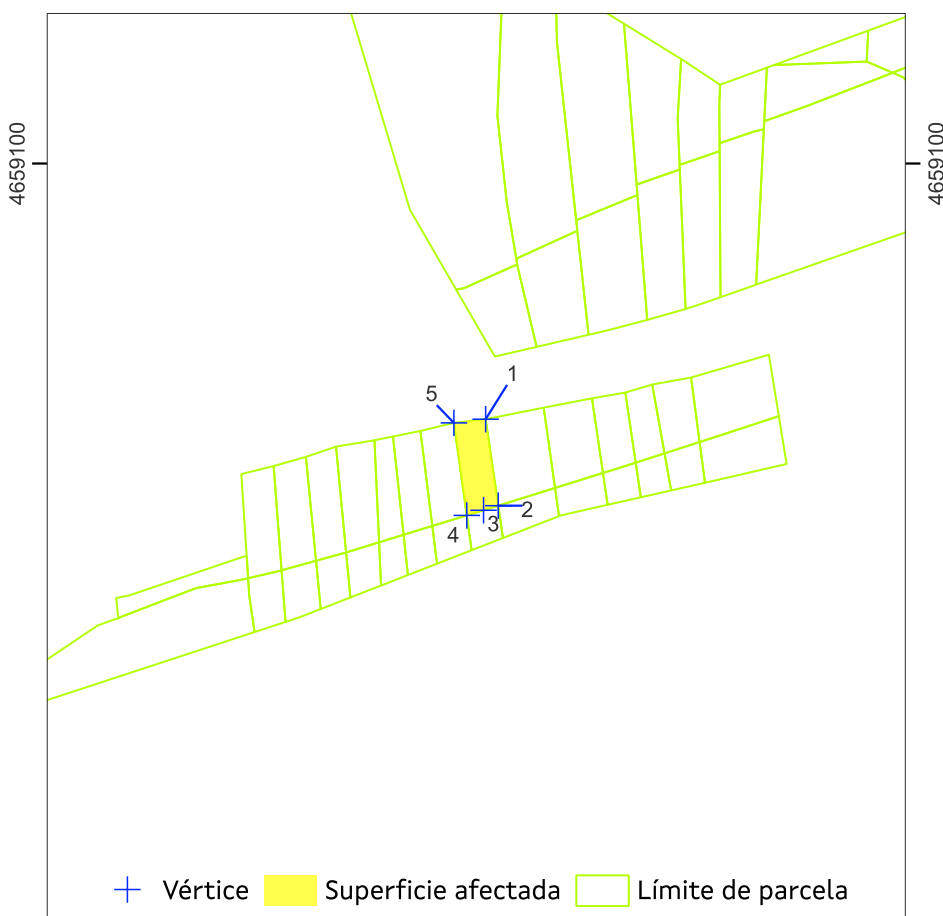




**APARTADERO FERROVIARIO EN LA PLATAFORMA LOGÍSTICO-INDUSTRIAL
SALVATERRA DE MIÑO AS NEVES**

Nº ORDE	4/4	PLANO INDIVIDUAL PARCELA			
72-A	DATOS CATASTRAIS				
Ref. Catastr.	36050A03700080	Políg.	037	Parc.	00080

PUNTO	UTM X	UTM Y
1	543.546,3	4.659.076,3
2	543.547,5	4.659.068,3
3	543.546,1	4.659.067,9
4	543.544,6	4.659.067,4
5	543.543,3	4.659.076,0



Sistema de coordenadas U.T.M. 29 Norte Datum ETRS 1989. Escala 1:700

Superficie afectada: 25

Data: xuño 2024

APARTADERO FERROVIARIO EN LA PLATAFORMA LOGÍSTICO-INDUSTRIAL SALVATERRA DE MIÑO AS NEVES

ESTADO: Aprobación inicial





**APARTADERO FERROVIARIO EN LA PLATAFORMA LOGÍSTICO-INDUSTRIAL
SALVATERRA DE MIÑO AS NEVES**

Nº ORDE	1/4	FICHA DE DATOS			
73	DATOS CATASTRAIS				
Ref. Catastr.	36050A03700079	Políg.	037	Parc.	00079

DATOS DE TITULARES					
Nome	PEREZ CARBALLO, SUSANA E 1 MAIS	DNI	***2851**	%	50,00
Enderezo					Tlf.
OUTROS TITULARES					
Titular 2	GONZALEZ NUÑEZ SAMUEL	DNI	***7495**	%	50,00
Titular 3		DNI		%	
Titular 4		DNI		%	
Titular 5		DNI		%	

DATOS REXISTRAIS						
Rexistro		Finca		Tomo		Sección
Libro		Folio		Inscripción		Cargas

DATOS CATASTRAIS			
Superficie	208	Valor Catastral	0,0 €
Referencia ficheiro gml			Calif. Urbaníst. S.N.U.ESP.PROT-CAUCES Y ARROYOS

CARACTERÍSTICAS DA FINCA		
Aproveitamento actual	MONTE	Forma e configuración

DATOS CARACTERÍSTICOS DO TIPO DE OCUPACIÓN				
Tipo de afección (Total/Parcial)	Superficie orixinal (m²)	Superficie expropiada (m²)	Servidume (m²)	Ocupación temporal (m²)
PARCIAL	208	15		
LINDEIROS				
PARCELA ORIXINAL			PARCELA EXPROPIADA	
Norte	36050A03709102		Norte	36050A03700079
Sur	36050A03700090		Sur	36050A03700079
Leste	36050A03700078		Leste	36050A03700078
Oeste	36050A03700080		Oeste	36050A03700080

BENS AFECTADOS			
Descrición	Medicións	Descrición	Medicións
M2.S.N.U.ESP.PROT-CAUCES Y ARROYOS-MONTE	15		
M2.ARBOREDO (MIXTO)	15		

APARTADERO FERROVIARIO EN LA PLATAFORMA LOGÍSTICO-INDUSTRIAL SALVATERRA DE MIÑO AS NEVES

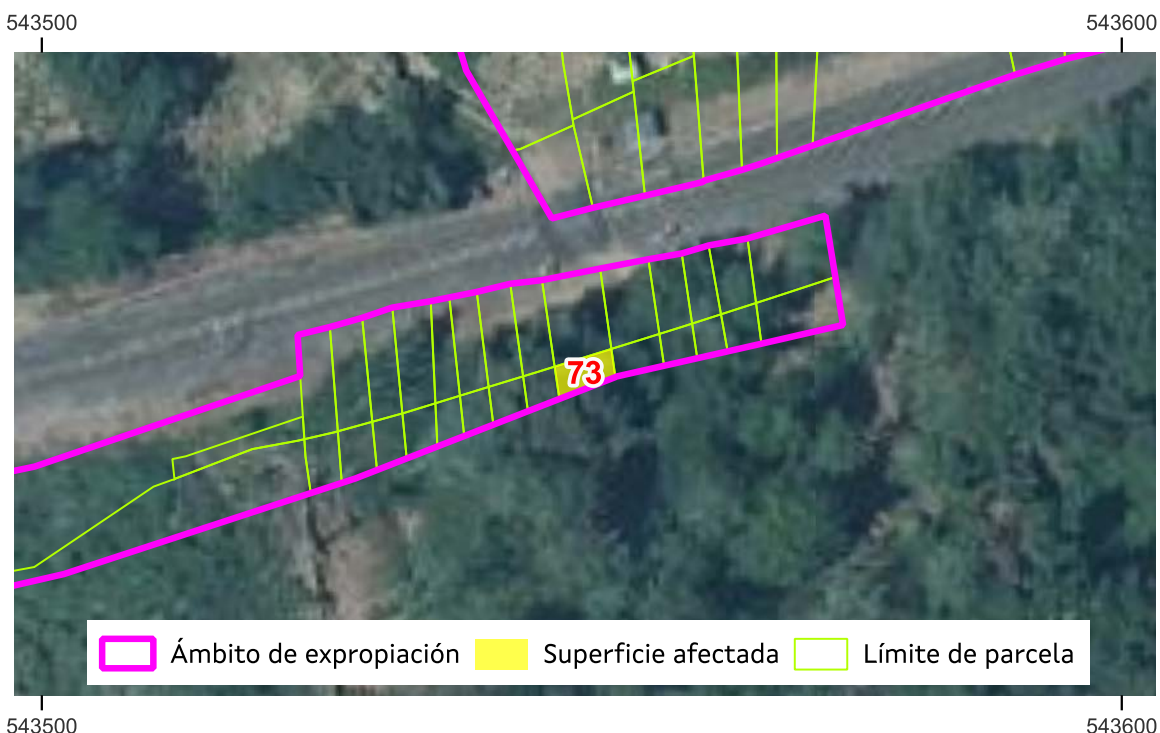
ESTADO: Aprobación inicial





APARTADERO FERROVIARIO EN LA PLATAFORMA LOGÍSTICO-INDUSTRIAL SALVATERRA DE MIÑO AS NEVES

Nº ORDE	2/4	ORTOFOTO E FOTOGRAFÍAS				
73	DATOS CATASTRAIS					
Ref. Catastr.	36050A03700079	Políg.	037	Parc.	00079	



Sistema de coordenadas U.T.M. 29N Datum ETRS1989.

Escala 1:700



APARTADERO FERROVIARIO EN LA PLATAFORMA LOGÍSTICO-INDUSTRIAL SALVATERRA DE MIÑO AS NEVES

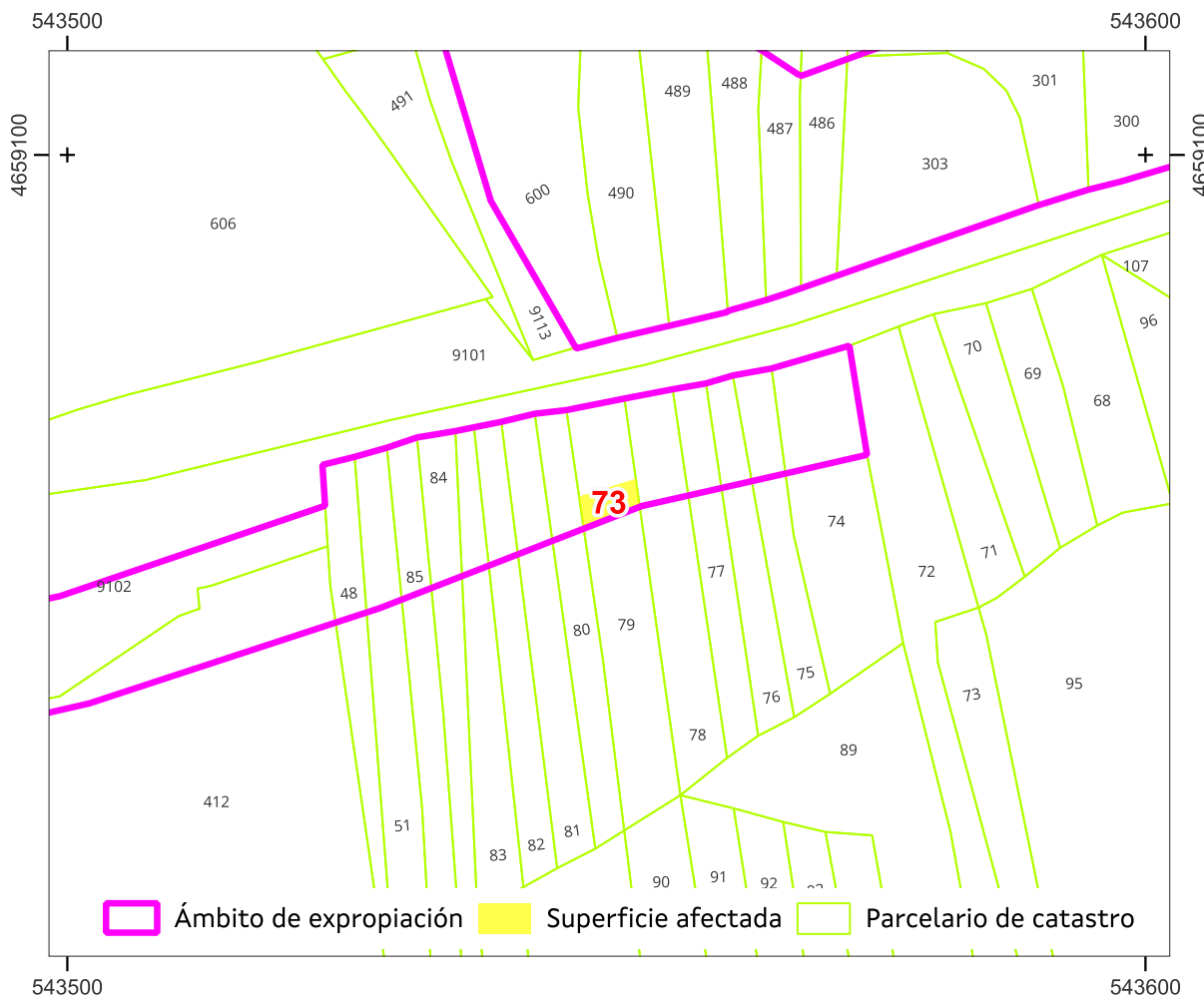
ESTADO: Aprobación inicial





**APARTADERO FERROVIARIO EN LA PLATAFORMA LOGÍSTICO-INDUSTRIAL
SALVATERRA DE MIÑO AS NEVES**

Nº ORDE	3/4	PLANO FICHA CATASTRAL			
73	DATOS CATASTRAIS				
Ref. Catastr.	36050A03700079	Políg.	037	Parc.	00079



Sistema de coordenadas U.T.M. 29 Norte Datum ETRS 1989.

Escala 1:700

Referencia do gml:

Administración expropiante: Instituto Galego da Vivenda e Solo

Beneficiario da expropiación: Puerto de Vigo

Data: xuño 2024

APARTADERO FERROVIARIO EN LA PLATAFORMA LOGÍSTICO-INDUSTRIAL SALVATERRA DE MIÑO AS NEVES

ESTADO: Aprobación inicial





**APARTADERO FERROVIARIO EN LA PLATAFORMA LOGÍSTICO-INDUSTRIAL
SALVATERRA DE MIÑO AS NEVES**

Nº ORDE	4/4	PLANO INDIVIDUAL PARCELA			
73	DATOS CATASTRAIS				
Ref. Catastr.	36050A03700079	Políg.	037	Parc.	00079

PUNTO	UTM X	UTM Y
1	543.553,1	4.659.067,4
2	543.549,4	4.659.065,9
3	543.547,9	4.659.065,3
4	543.547,5	4.659.068,3
5	543.552,7	4.659.070,0
6	543.553,1	4.659.067,4



Sistema de coordenadas U.T.M. 29 Norte Datum ETRS 1989. Escala 1:700

Superficie afectada: 15

Data: xuño 2024

APARTADERO FERROVIARIO EN LA PLATAFORMA LOGÍSTICO-INDUSTRIAL SALVATERRA DE MIÑO AS NEVES

ESTADO: Aprobación inicial





**APARTADERO FERROVIARIO EN LA PLATAFORMA LOGÍSTICO-INDUSTRIAL
SALVATERRA DE MIÑO AS NEVES**

Nº ORDE	1/4	FICHA DE DATOS			
73-A	DATOS CATASTRAIS				
Ref. Catastr.	36050A03700079	Políg.	037	Parc.	00079

DATOS DE TITULARES					
Nome	ADMINISTRADOR INFRAEST. FERROV	DNI	****1660*	%	100,00
Enderezo					Tlf.
OUTROS TITULARES					
Titular 2		DNI		%	
Titular 3		DNI		%	
Titular 4		DNI		%	
Titular 5		DNI		%	

DATOS REXISTRAIS						
Rexistro		Finca		Tomo		Sección
Libro		Folio		Inscripción		Cargas

DATOS CATASTRAIS			
Superficie	43	Valor Catastral	
Referencia ficheiro gml			Calif. Urbaníst. S.N.U.ESP.PROT-CAUCES Y ARROYOS

CARACTERÍSTICAS DA FINCA		
Aproveitamento actual	MONTE	Forma e configuración

DATOS CARACTERÍSTICOS DO TIPO DE OCUPACIÓN				
Tipo de afección (Total/Parcial)	Superficie orixinal (m²)	Superficie expropiada (m²)	Servidume (m²)	Ocupación temporal (m²)
TOTAL	43	43		

LINDEIROS				
PARCELA ORIXINAL			PARCELA EXPROPIADA	
Norte	36050A03709102		Norte	36050A03709102
Sur	36050A03700090		Sur	36050A03700079
Leste	36050A03700078		Leste	36050A03700078
Oeste	36050A03700080		Oeste	36050A03700080

BENS AFECTADOS			
Descrición	Medicións	Descrición	Medicións
M2.S.N.U.ESP.PROT-CAUCES Y ARROYOS-MONTE	43		
M2.ARBOREDO (MIXTO)	43		

APARTADERO FERROVIARIO EN LA PLATAFORMA LOGÍSTICO-INDUSTRIAL SALVATERRA DE MIÑO AS NEVES

ESTADO: Aprobación inicial





**APARTADERO FERROVIARIO EN LA PLATAFORMA LOGÍSTICO-INDUSTRIAL
SALVATERRA DE MIÑO AS NEVES**

Nº ORDE	2/4	ORTOFOTO E FOTOGRAFÍAS				
73-A	DATOS CATASTRAIS					
Ref. Catastr.	36050A03700079	Políg.	037	Parc.	00079	



Sistema de coordenadas U.T.M. 29N Datum ETRS1989.

Escala 1:700



APARTADERO FERROVIARIO EN LA PLATAFORMA LOGÍSTICO-INDUSTRIAL SALVATERRA DE MIÑO AS NEVES

ESTADO: Aprobación inicial





**APARTADERO FERROVIARIO EN LA PLATAFORMA LOGÍSTICO-INDUSTRIAL
SALVATERRA DE MIÑO AS NEVES**

Nº ORDE	4/4	PLANO INDIVIDUAL PARCELA			
73-A	DATOS CATASTRAIS				
Ref. Catastr.	36050A03700079	Políg.	037	Parc.	00079

PUNTO	UTM X	UTM Y
1	543.551,7	4.659.077,4
2	543.552,7	4.659.070,0
3	543.547,5	4.659.068,3
4	543.546,3	4.659.076,3



Sistema de coordenadas U.T.M. 29 Norte Datum ETRS 1989. Escala 1:700

Superficie afectada: 43

Data: xuño 2024

APARTADERO FERROVIARIO EN LA PLATAFORMA LOGÍSTICO-INDUSTRIAL SALVATERRA DE MIÑO AS NEVES

ESTADO: Aprobación inicial





**APARTADERO FERROVIARIO EN LA PLATAFORMA LOGÍSTICO-INDUSTRIAL
SALVATERRA DE MIÑO AS NEVES**

Nº ORDE	1/4	FICHA DE DATOS				
74	DATOS CATASTRAIS					
Ref. Catastr.	36050A03700078	Políg.	037	Parc.	00078	

DATOS DE TITULARES					
Nome	GONZALEZ ABRIL, JOSE MANUEL	DNI	***9061**	%	100,00
Enderezo					Tlf.
OUTROS TITULARES					
Titular 2		DNI		%	
Titular 3		DNI		%	
Titular 4		DNI		%	
Titular 5		DNI		%	

DATOS REXISTRAIS						
Rexistro		Finca		Tomo		Sección
Libro		Folio		Inscripción		Cargas

DATOS CATASTRAIS			
Superficie	167	Valor Catastral	0,0 €
Referencia ficheiro gml			Calif. Urbaníst. S.N.U.ESP.PROT-CAUCES Y ARROYOS

CARACTERÍSTICAS DA FINCA		
Aproveitamento actual	MONTE	Forma e configuración

DATOS CARACTERÍSTICOS DO TIPO DE OCUPACIÓN				
Tipo de afección (Total/Parcial)	Superficie orixinal (m²)	Superficie expropiada (m²)	Servidume (m²)	Ocupación temporal (m²)
PARCIAL	167	13		

LINDEIROS				
PARCELA ORIXINAL			PARCELA EXPROPIADA	
Norte	36050A03709102		Norte	36050A03700078
Sur	36050A03700089		Sur	36050A03700078
Leste	36050A03700077		Leste	36050A03700077
Oeste	36050A03700079		Oeste	36050A03700079

BENS AFECTADOS			
Descrición	Medicións	Descrición	Medicións
M2.S.N.U.ESP.PROT-CAUCES Y ARROYOS-MONTE	13		
M2.ARBOREDO (MIXTO)	13		

APARTADERO FERROVIARIO EN LA PLATAFORMA LOGÍSTICO-INDUSTRIAL SALVATERRA DE MIÑO AS NEVES

ESTADO: Aprobación inicial





**APARTADERO FERROVIARIO EN LA PLATAFORMA LOGÍSTICO-INDUSTRIAL
SALVATERRA DE MIÑO AS NEVES**

Nº ORDE	2/4	ORTOFOTO E FOTOGRAFIAS				
	74	DATOS CATASTRAIS				
	Ref. Catastr.	36050A03700078	Políg.	037	Parc.	00078



Ámbito de expropiación Superficie afectada Límite de parcela

Sistema de coordenadas U.T.M. 29N Datum ETRS1989.

Escala 1:700



APARTADERO FERROVIARIO EN LA PLATAFORMA LOGÍSTICO-INDUSTRIAL SALVATERRA DE MIÑO AS NEVES

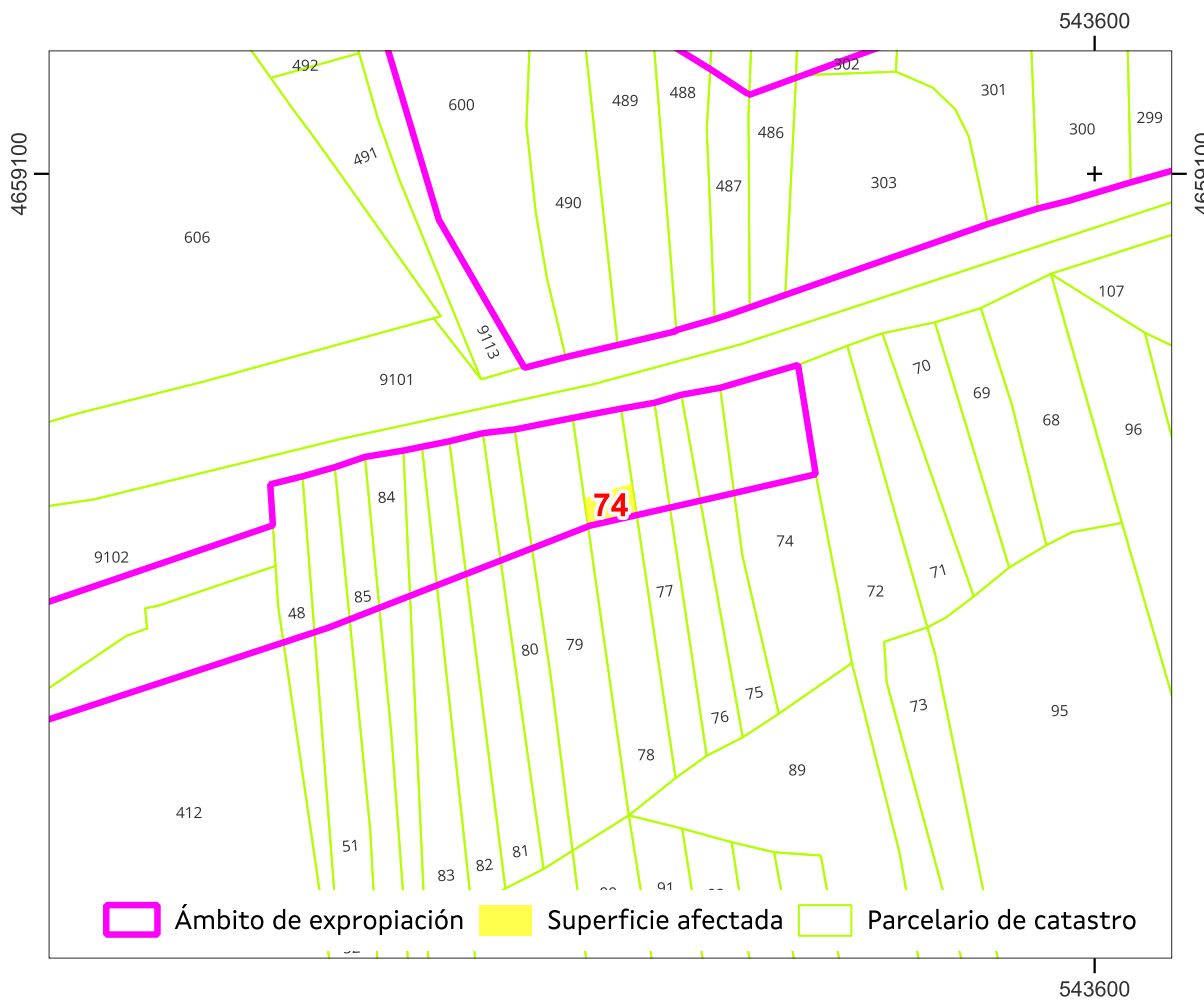
ESTADO: Aprobación inicial





**APARTADERO FERROVIARIO EN LA PLATAFORMA LOGÍSTICO-INDUSTRIAL
SALVATERRA DE MIÑO AS NEVES**

Nº ORDE	3/4	PLANO FICHA CATASTRAL			
74	DATOS CATASTRAIS				
Ref. Catastr.	36050A03700078	Políg.	037	Parc.	00078



Sistema de coordenadas U.T.M. 29 Norte Datum ETRS 1989.

Escala 1:700

Referencia do gml:

Administración expropiante: Instituto Galego da Vivenda e Solo

Beneficiario da expropiación: Puerto de Vigo

Data: xuño 2024

APARTADERO FERROVIARIO EN LA PLATAFORMA LOGÍSTICO-INDUSTRIAL SALVATERRA DE MIÑO AS NEVES

ESTADO: Aprobación inicial





**APARTADERO FERROVIARIO EN LA PLATAFORMA LOGÍSTICO-INDUSTRIAL
SALVATERRA DE MIÑO AS NEVES**

Nº ORDE	4/4	PLANO INDIVIDUAL PARCELA			
74	DATOS CATASTRAIS				
Ref. Catastr.	36050A03700078	Políg.	037	Parc.	00078

PUNTO	UTM X	UTM Y
1	543.553,3	4.659.067,4
2	543.553,1	4.659.067,4
3	543.552,7	4.659.070,0
4	543.557,2	4.659.071,4
5	543.557,6	4.659.068,4
6	543.556,7	4.659.068,2



Sistema de coordenadas U.T.M. 29 Norte Datum ETRS 1989. Escala 1:700

Superficie afectada: 13

Data: xuño 2024

APARTADERO FERROVIARIO EN LA PLATAFORMA LOGÍSTICO-INDUSTRIAL SALVATERRA DE MIÑO AS NEVES

ESTADO: Aprobación inicial





**APARTADERO FERROVIARIO EN LA PLATAFORMA LOGÍSTICO-INDUSTRIAL
SALVATERRA DE MIÑO AS NEVES**

Nº ORDE	1/4	FICHA DE DATOS			
74-A	DATOS CATASTRAIS				
Ref. Catastr.	36050A03700078	Políg.	037	Parc.	00078

DATOS DE TITULARES					
Nome	ADMINISTRADOR INFRAEST. FERROV	DNI	****1660*	%	100,00
Enderezo					Tlf.
OUTROS TITULARES					
Titular 2		DNI		%	
Titular 3		DNI		%	
Titular 4		DNI		%	
Titular 5		DNI		%	

DATOS REXISTRAIS						
Rexistro		Finca		Tomo		Sección
Libro		Folio		Inscripción		Cargas

DATOS CATASTRAIS			
Superficie	33	Valor Catastral	
Referencia ficheiro gml			Calif. Urbaníst. S.N.U.ESP.PROT-CAUCES Y ARROYOS

CARACTERÍSTICAS DA FINCA		
Aproveitamento actual	MONTE	Forma e configuración

DATOS CARACTERÍSTICOS DO TIPO DE OCUPACIÓN				
Tipo de afección (Total/Parcial)	Superficie orixinal (m²)	Superficie expropiada (m²)	Servidume (m²)	Ocupación temporal (m²)
TOTAL	33	33		

LINDEIROS				
PARCELA ORIXINAL			PARCELA EXPROPIADA	
Norte	36050A03709102		Norte	36050A03709102
Sur	36050A03700089		Sur	36050A03700078
Leste	36050A03700077		Leste	36050A03700077
Oeste	36050A03700079		Oeste	36050A03700079

BENS AFECTADOS			
Descrición	Medicións	Descrición	Medicións
M2.S.N.U.ESP.PROT-CAUCES Y ARROYOS-MONTE	33		
M2.ARBOREDO (MIXTO)	33		

APARTADERO FERROVIARIO EN LA PLATAFORMA LOGÍSTICO-INDUSTRIAL SALVATERRA DE MIÑO AS NEVES

ESTADO: Aprobación inicial





APARTADERO FERROVIARIO EN LA PLATAFORMA LOGÍSTICO-INDUSTRIAL SALVATERRA DE MIÑO AS NEVES

Nº ORDE	2/4	ORTOFOTO E FOTOGRAFÍAS				
74-A	DATOS CATASTRAIS					
Ref. Catastr.	36050A03700078	Políg.	037	Parc.	00078	



Sistema de coordenadas U.T.M. 29N Datum ETRS1989.

Escala 1:700



APARTADERO FERROVIARIO EN LA PLATAFORMA LOGÍSTICO-INDUSTRIAL SALVATERRA DE MIÑO AS NEVES

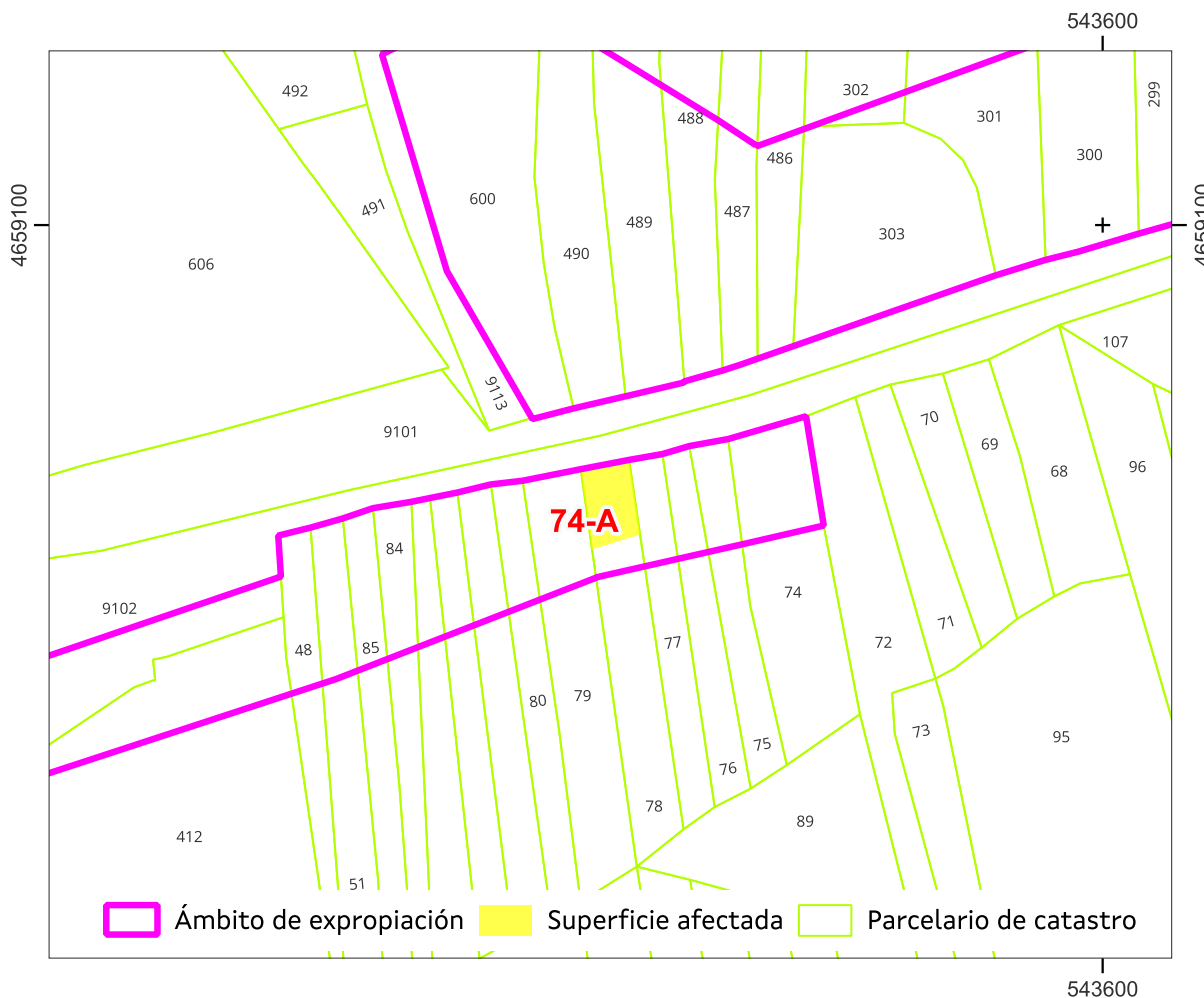
ESTADO: Aprobación inicial





**APARTADERO FERROVIARIO EN LA PLATAFORMA LOGÍSTICO-INDUSTRIAL
SALVATERRA DE MIÑO AS NEVES**

Nº ORDE	3/4	PLANO FICHA CATASTRAL			
74-A	DATOS CATASTRAIS				
Ref. Catastr.	36050A03700078	Políg.	037	Parc.	00078



Sistema de coordenadas U.T.M. 29 Norte Datum ETRS 1989.

Escala 1:700

Referencia do gml:

Administración expropiante: Instituto Galego da Vivenda e Solo

Beneficiario da expropiación: Puerto de Vigo

Data: xuño 2024

APARTADERO FERROVIARIO EN LA PLATAFORMA LOGÍSTICO-INDUSTRIAL SALVATERRA DE MIÑO AS NEVES

ESTADO: Aprobación inicial





**APARTADERO FERROVIARIO EN LA PLATAFORMA LOGÍSTICO-INDUSTRIAL
SALVATERRA DE MIÑO AS NEVES**

Nº ORDE	4/4	PLANO INDIVIDUAL PARCELA			
74-A	DATOS CATASTRAIS				
Ref. Catastr.	36050A03700078	Políg.	037	Parc.	00078

PUNTO	UTM X	UTM Y
1	543.557,2	4.659.071,4
2	543.552,7	4.659.070,0
3	543.551,7	4.659.077,4
4	543.556,1	4.659.078,3



Sistema de coordenadas U.T.M. 29 Norte Datum ETRS 1989. Escala 1:700

Superficie afectada: 33

Data: xuño 2024

APARTADERO FERROVIARIO EN LA PLATAFORMA LOGÍSTICO-INDUSTRIAL SALVATERRA DE MIÑO AS NEVES

ESTADO: Aprobación inicial





**APARTADERO FERROVIARIO EN LA PLATAFORMA LOGÍSTICO-INDUSTRIAL
SALVATERRA DE MIÑO AS NEVES**

Nº ORDE	1/4	FICHA DE DATOS			
75	DATOS CATASTRAIS				
Ref. Catastr.	36050A03700077	Políg.	037	Parc.	00077

DATOS DE TITULARES					
Nome	HUMANES GARCIA, JOAQUIN E 3 MAIS	DNI	***7364**	%	25,00
Enderezo					Tlf.
OUTROS TITULARES					
Titular 2	GARCIA HUMANES SONIA	DNI	***7396**	%	25,00
Titular 3	GARCIA HUMANES ALEJANDRA	DNI	***8351**	%	25,00
Titular 4	GARCIA HUMANES SILVIA	DNI	***8716**	%	25,00
Titular 5		DNI		%	

DATOS REXISTRAIS						
Rexistro		Finca		Tomo		Sección
Libro		Folio		Inscripción		Cargas

DATOS CATASTRAIS				
Superficie	106	Valor Catastral	0,0 €	Calif. Urbaníst.
Referencia ficheiro gml	S.N.U.ESP.PROT-CAUCES Y ARROYOS			

CARACTERÍSTICAS DA FINCA		
Aproveitamento actual	MONTE	Forma e configuración

DATOS CARACTERÍSTICOS DO TIPO DE OCUPACIÓN				
Tipo de afección (Total/Parcial)	Superficie orixinal (m²)	Superficie expropiada (m²)	Servidume (m²)	Ocupación temporal (m²)
PARCIAL	106	10		

LINDEIROS				
PARCELA ORIXINAL			PARCELA EXPROPIADA	
Norte	36050A03709102		Norte	36050A03700077
Sur	36050A03700089		Sur	36050A03700077
Leste	36050A03700076		Leste	36050A03700076
Oeste	36050A03700078		Oeste	36050A03700078

BENS AFECTADOS			
Descrición	Medicións	Descrición	Medicións
M2.S.N.U.ESP.PROT-CAUCES Y ARROYOS-MONTE	10		
M2.ARBOREDO (MIXTO)	10		

APARTADERO FERROVIARIO EN LA PLATAFORMA LOGÍSTICO-INDUSTRIAL SALVATERRA DE MIÑO AS NEVES

ESTADO: Aprobación inicial





**APARTADERO FERROVIARIO EN LA PLATAFORMA LOGÍSTICO-INDUSTRIAL
SALVATERRA DE MIÑO AS NEVES**

Nº ORDE	2/4	ORTOFOTO E FOTOGRAFÍAS				
	75	DATOS CATASTRAIS				
	Ref. Catastr.	36050A03700077	Políg.	037	Parc.	00077



Sistema de coordenadas U.T.M. 29N Datum ETRS1989.

Escala 1:700



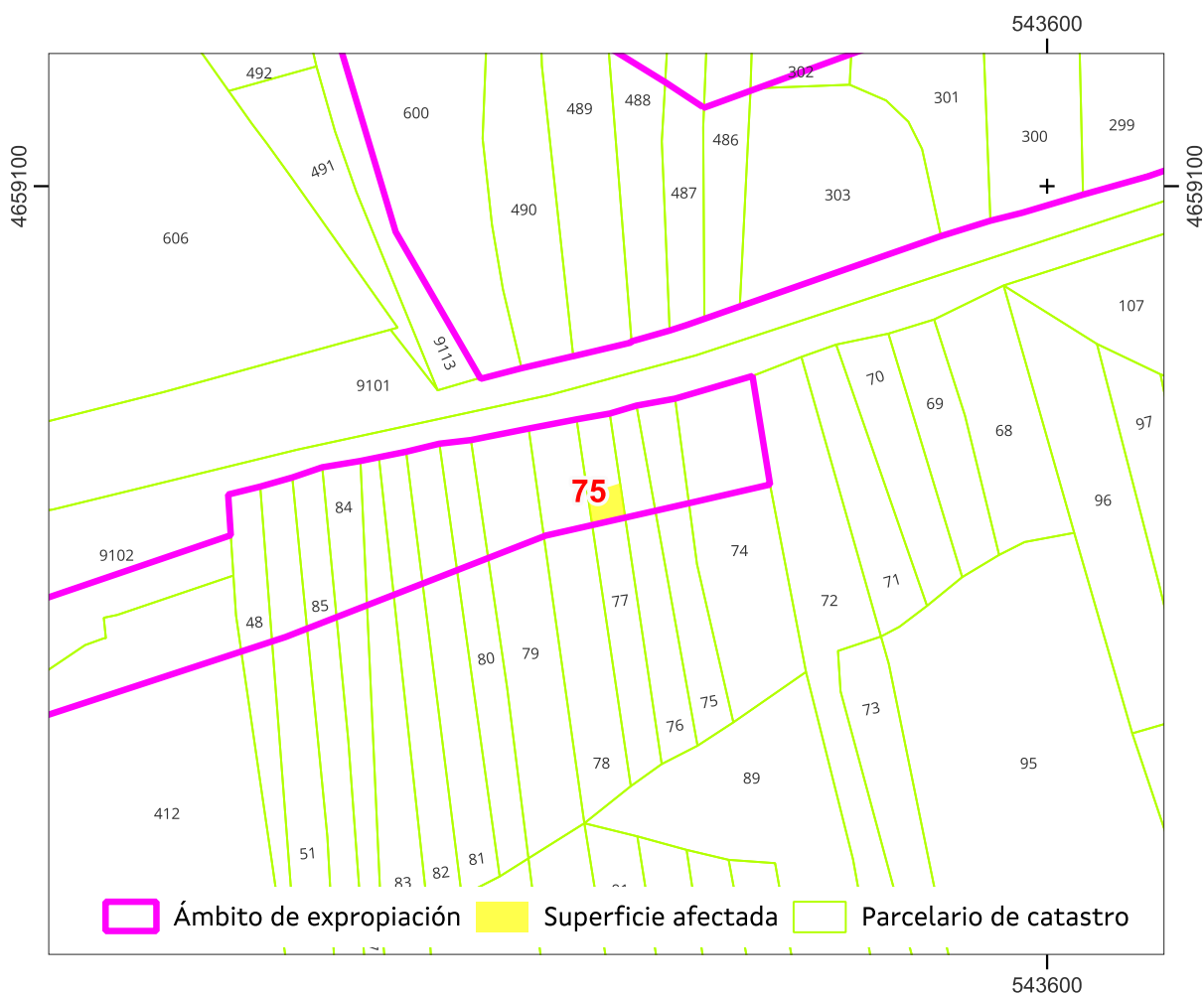
APARTADERO FERROVIARIO EN LA PLATAFORMA LOGÍSTICO-INDUSTRIAL SALVATERRA DE MIÑO AS NEVES

ESTADO: Aprobación inicial



**APARTADERO FERROVIARIO EN LA PLATAFORMA LOGÍSTICO-INDUSTRIAL
SALVATERRA DE MIÑO AS NEVES**

Nº ORDE	3/4	PLANO FICHA CATASTRAL			
75	DATOS CATASTRAIS				
Ref. Catastr.	36050A03700077	Políg.	037	Parc.	00077



Sistema de coordenadas U.T.M. 29 Norte Datum ETRS 1989.

Escala 1:700

Referencia do gml:

Administración expropiante: Instituto Galego da Vivenda e Solo

Beneficiario da expropiación: Puerto de Vigo

Data: xuño 2024

APARTADERO FERROVIARIO EN LA PLATAFORMA LOGÍSTICO-INDUSTRIAL SALVATERRA DE MIÑO AS NEVES

ESTADO: Aprobación inicial





**APARTADERO FERROVIARIO EN LA PLATAFORMA LOGÍSTICO-INDUSTRIAL
SALVATERRA DE MIÑO AS NEVES**

Nº ORDE	4/4	PLANO INDIVIDUAL PARCELA			
75	DATOS CATASTRAIS				
Ref. Catastr.	36050A03700077	Políg.	037	Parc.	00077

PUNTO	UTM X	UTM Y
1	543.557,6	4.659.068,4
2	543.557,2	4.659.071,4
3	543.559,3	4.659.072,0
4	543.560,2	4.659.072,3
5	543.560,7	4.659.069,1
6	543.560,4	4.659.069,0



Sistema de coordenadas U.T.M. 29 Norte Datum ETRS 1989. Escala 1:700

Superficie afectada: 10

Data: xuño 2024

APARTADERO FERROVIARIO EN LA PLATAFORMA LOGÍSTICO-INDUSTRIAL SALVATERRA DE MIÑO AS NEVES

ESTADO: Aprobación inicial





**APARTADERO FERROVIARIO EN LA PLATAFORMA LOGÍSTICO-INDUSTRIAL
SALVATERRA DE MIÑO AS NEVES**

Nº ORDE	1/4	FICHA DE DATOS			
75-A	DATOS CATASTRAIS				
Ref. Catastr.	36050A03700077	Políg.	037	Parc.	00077

DATOS DE TITULARES					
Nome	ADMINISTRADOR INFRAEST. FERROV	DNI	****1660*	%	100,00
Enderezo					Tlf.
OUTROS TITULARES					
Titular 2		DNI		%	
Titular 3		DNI		%	
Titular 4		DNI		%	
Titular 5		DNI		%	

DATOS REXISTRAS						
Rexistro		Finca		Tomo		Sección
Libro		Folio		Inscripción		Cargas

DATOS CATASTRAIS			
Superficie	21	Valor Catastral	
Referencia ficheiro gml			Calif. Urbaníst. S.N.U.ESP.PROT-CAUCES Y ARROYOS

CARACTERÍSTICAS DA FINCA		
Aproveitamento actual	MONTE	Forma e configuración

DATOS CARACTERÍSTICOS DO TIPO DE OCUPACIÓN				
Tipo de afección (Total/Parcial)	Superficie orixinal (m²)	Superficie expropiada (m²)	Servidume (m²)	Ocupación temporal (m²)
TOTAL	21	21		

LINDEIROS				
PARCELA ORIXINAL			PARCELA EXPROPIADA	
Norte	36050A03709102		Norte	36050A03709102
Sur	36050A03700089		Sur	36050A03700077
Leste	36050A03700076		Leste	36050A03700076
Oeste	36050A03700078		Oeste	36050A03700078

BENS AFECTADOS			
Descrición	Medicións	Descrición	Medicións
M2.S.N.U.ESP.PROT-CAUCES Y ARROYOS-MONTE	21		
M2.ARBOREDO (MIXTO)	21		

APARTADERO FERROVIARIO EN LA PLATAFORMA LOGÍSTICO-INDUSTRIAL SALVATERRA DE MIÑO AS NEVES

ESTADO: Aprobación inicial





APARTADERO FERROVIARIO EN LA PLATAFORMA LOGÍSTICO-INDUSTRIAL SALVATERRA DE MIÑO AS NEVES

Nº ORDE	2/4	ORTOFOTO E FOTOGRAFÍAS			
	75-A	DATOS CATASTRAIS			
Ref. Catastr.	36050A03700077	Políg.	037	Parc.	00077



Sistema de coordenadas U.T.M. 29N Datum ETRS1989.

Escala 1:700



APARTADERO FERROVIARIO EN LA PLATAFORMA LOGÍSTICO-INDUSTRIAL SALVATERRA DE MIÑO AS NEVES

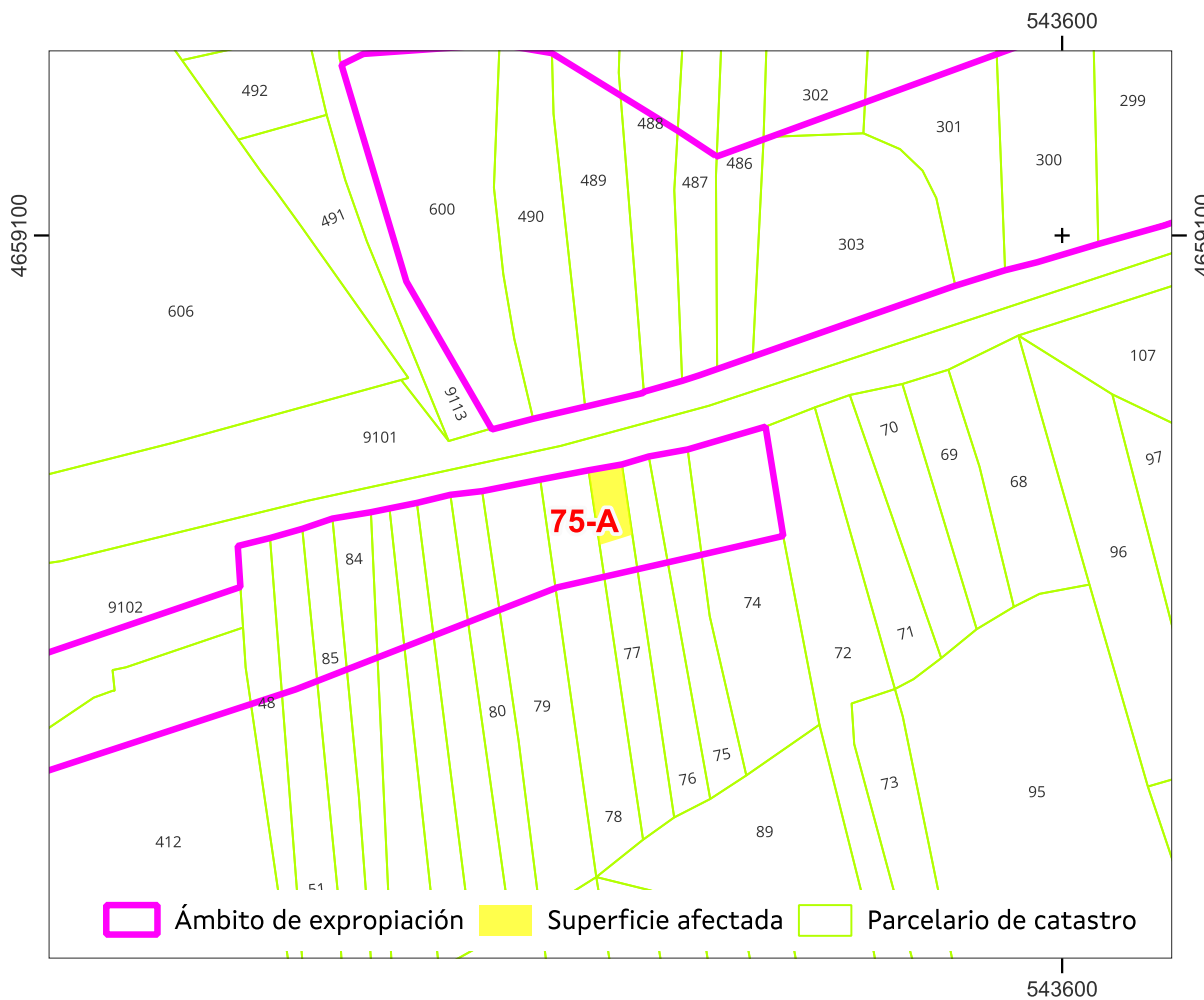
ESTADO: Aprobación inicial





**APARTADERO FERROVIARIO EN LA PLATAFORMA LOGÍSTICO-INDUSTRIAL
SALVATERRA DE MIÑO AS NEVES**

Nº ORDE	3/4	PLANO FICHA CATASTRAL			
75-A	DATOS CATASTRAIS				
Ref. Catastr.	36050A03700077	Políg.	037	Parc.	00077



Sistema de coordenadas U.T.M. 29 Norte Datum ETRS 1989.

Escala 1:700

Referencia do gml:

Administración expropiante: Instituto Galego da Vivenda e Solo

Beneficiario da expropiación: Puerto de Vigo

Data: xuño 2024

APARTADERO FERROVIARIO EN LA PLATAFORMA LOGÍSTICO-INDUSTRIAL SALVATERRA DE MIÑO AS NEVES

ESTADO: Aprobación inicial





**APARTADERO FERROVIARIO EN LA PLATAFORMA LOGÍSTICO-INDUSTRIAL
SALVATERRA DE MIÑO AS NEVES**

Nº ORDE	4/4	PLANO INDIVIDUAL PARCELA			
75-A	DATOS CATASTRAIS				
Ref. Catastr.	36050A03700077	Políg.	037	Parc.	00077

PUNTO	UTM X	UTM Y
1	543.556,1	4.659.078,3
2	543.556,2	4.659.078,3
3	543.559,2	4.659.078,8
4	543.560,2	4.659.072,3
5	543.559,3	4.659.072,0
6	543.557,2	4.659.071,4



Sistema de coordenadas U.T.M. 29 Norte Datum ETRS 1989. Escala 1:700

Superficie afectada: 21

Data: xuño 2024

APARTADERO FERROVIARIO EN LA PLATAFORMA LOGÍSTICO-INDUSTRIAL SALVATERRA DE MIÑO AS NEVES

ESTADO: Aprobación inicial





**APARTADERO FERROVIARIO EN LA PLATAFORMA LOGÍSTICO-INDUSTRIAL
SALVATERRA DE MIÑO AS NEVES**

Nº ORDE	1/4	FICHA DE DATOS				
76	DATOS CATASTRAIS					
Ref. Catastr.	36050A03700076	Políg.	037	Parc.	00076	

DATOS DE TITULARES					
Nome	CRUCES GRANDAL, ANTONIO	DNI	***2029**	%	100,00
Enderezo					Tlf.
OUTROS TITULARES					
Titular 2		DNI		%	
Titular 3		DNI		%	
Titular 4		DNI		%	
Titular 5		DNI		%	

DATOS REXISTRAIS						
Rexistro		Finca		Tomo		Sección
Libro		Folio		Inscripción		Cargas

DATOS CATASTRAIS			
Superficie	100	Valor Catastral	0,0 €
Referencia ficheiro gml			Calif. Urbaníst. S.N.U.ESP.PROT-CAUCES Y ARROYOS

CARACTERÍSTICAS DA FINCA		
Aproveitamento actual	MONTE	Forma e configuración

DATOS CARACTERÍSTICOS DO TIPO DE OCUPACIÓN				
Tipo de afección (Total/Parcial)	Superficie orixinal (m²)	Superficie expropiada (m²)	Servidume (m²)	Ocupación temporal (m²)
PARCIAL	100	10		

LINDEIROS				
PARCELA ORIXINAL			PARCELA EXPROPIADA	
Norte	36050A03709102		Norte	36050A03700076
Sur	36050A03700089		Sur	36050A03700076
Leste	36050A03700075		Leste	36050A03700075
Oeste	36050A03700077		Oeste	36050A03700077

BENS AFECTADOS			
Descrición	Medicións	Descrición	Medicións
M2.S.N.U.ESP.PROT-CAUCES Y ARROYOS-MONTE	10		
M2.ARBOREDO (MIXTO)	10		

APARTADERO FERROVIARIO EN LA PLATAFORMA LOGÍSTICO-INDUSTRIAL SALVATERRA DE MIÑO AS NEVES

ESTADO: Aprobación inicial





APARTADERO FERROVIARIO EN LA PLATAFORMA LOGÍSTICO-INDUSTRIAL SALVATERRA DE MIÑO AS NEVES

Nº ORDE	2/4	ORTOFOTO E FOTOGRAFÍAS				
	76	DATOS CATASTRAIS				
	Ref. Catastr.	36050A03700076	Políg.	037	Parc.	00076



Sistema de coordenadas U.T.M. 29N Datum ETRS1989.

Escala 1:700



APARTADERO FERROVIARIO EN LA PLATAFORMA LOGÍSTICO-INDUSTRIAL SALVATERRA DE MIÑO AS NEVES

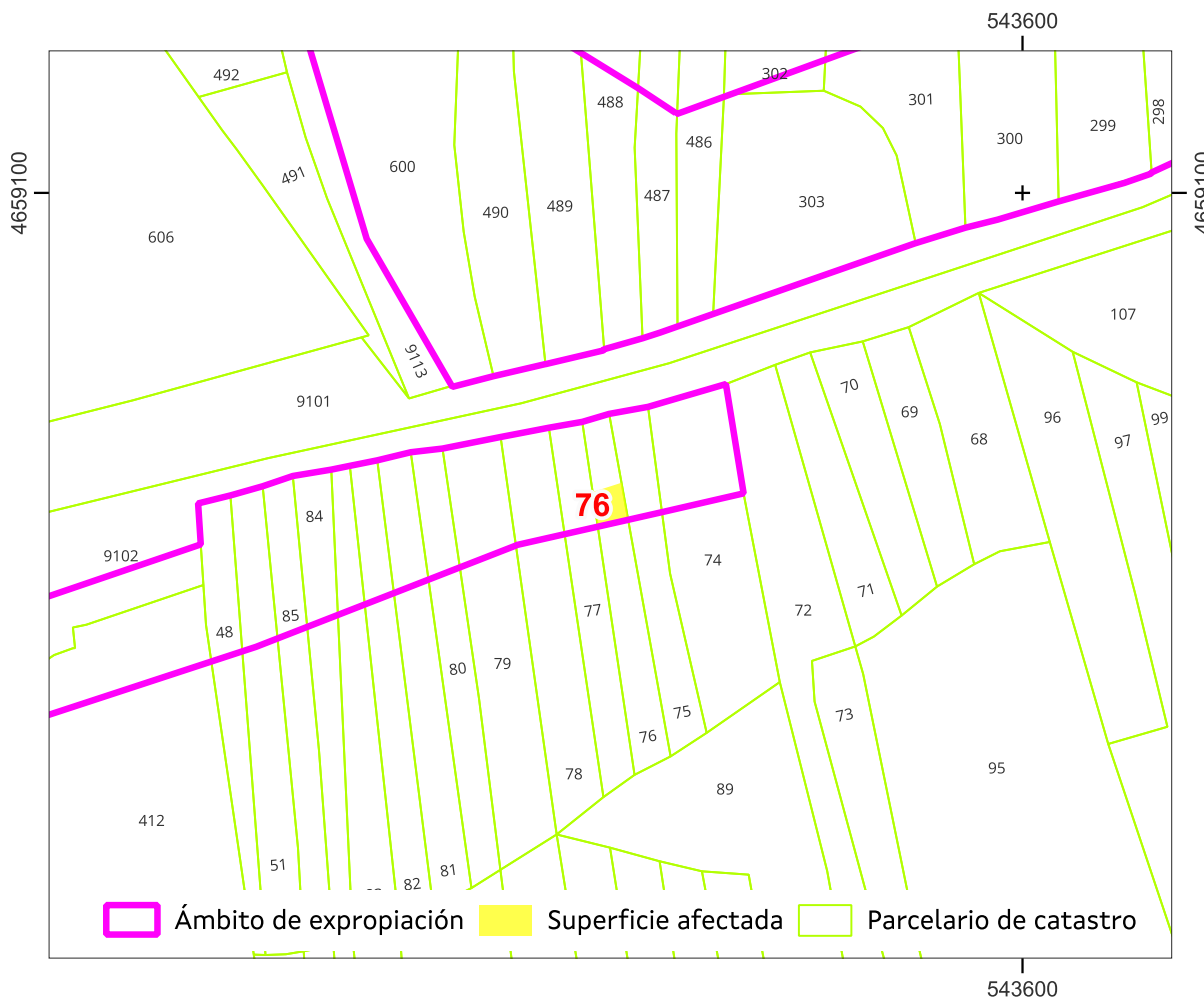
ESTADO: Aprobación inicial





**APARTADERO FERROVIARIO EN LA PLATAFORMA LOGÍSTICO-INDUSTRIAL
SALVATERRA DE MIÑO AS NEVES**

Nº ORDE	3/4	PLANO FICHA CATASTRAL			
76	DATOS CATASTRAIS				
Ref. Catastr.	36050A03700076	Políg.	037	Parc.	00076



Sistema de coordenadas U.T.M. 29 Norte Datum ETRS 1989.

Escala 1:700

Referencia do gml:

Administración expropiante: Instituto Galego da Vivenda e Solo

Beneficiario da expropiación: Puerto de Vigo

Data: xuño 2024

APARTADERO FERROVIARIO EN LA PLATAFORMA LOGÍSTICO-INDUSTRIAL SALVATERRA DE MIÑO AS NEVES

ESTADO: Aprobación inicial





**APARTADERO FERROVIARIO EN LA PLATAFORMA LOGÍSTICO-INDUSTRIAL
SALVATERRA DE MIÑO AS NEVES**

Nº ORDE	4/4	PLANO INDIVIDUAL PARCELA			
76	DATOS CATASTRAIS				
Ref. Catastr.	36050A03700076	Políg.	037	Parc.	00076

PUNTO	UTM X	UTM Y
1	543.560,2	4.659.072,3
2	543.562,9	4.659.073,2
3	543.563,5	4.659.069,8
4	543.560,7	4.659.069,1



+ Vértice Superficie afectada Límite de parcela

Sistema de coordenadas U.T.M. 29 Norte Datum ETRS 1989. Escala 1:700

Superficie afectada: 10

Data: xuño 2024

APARTADERO FERROVIARIO EN LA PLATAFORMA LOGÍSTICO-INDUSTRIAL SALVATERRA DE MIÑO AS NEVES

ESTADO: Aprobación inicial





**APARTADERO FERROVIARIO EN LA PLATAFORMA LOGÍSTICO-INDUSTRIAL
SALVATERRA DE MIÑO AS NEVES**

Nº ORDE	1/4	FICHA DE DATOS				
76-A	DATOS CATASTRAIS					
Ref. Catastr.	36050A03700076	Políg.	037	Parc.	00076	

DATOS DE TITULARES					
Nome	ADMINISTRADOR INFRAEST. FERROV	DNI	****1660*	%	100,00
Enderezo					Tlf.
OUTROS TITULARES					
Titular 2		DNI		%	
Titular 3		DNI		%	
Titular 4		DNI		%	
Titular 5		DNI		%	

DATOS REXISTRAIS						
Rexistro		Finca		Tomo		Sección
Libro		Folio		Inscripción		Cargas

DATOS CATASTRAIS			
Superficie	17	Valor Catastral	
Referencia ficheiro gml			Calif. Urbaníst. S.N.U.ESP.PROT-CAUCES Y ARROYOS

CARACTERÍSTICAS DA FINCA		
Aproveitamento actual	MONTE	Forma e configuración

DATOS CARACTERÍSTICOS DO TIPO DE OCUPACIÓN				
Tipo de afección (Total/Parcial)	Superficie orixinal (m²)	Superficie expropiada (m²)	Servidume (m²)	Ocupación temporal (m²)
TOTAL	17	17		

LINDEIROS				
PARCELA ORIXINAL			PARCELA EXPROPIADA	
Norte	36050A03709102		Norte	36050A03709102
Sur	36050A03700089		Sur	36050A03700076
Leste	36050A03700075		Leste	36050A03700075
Oeste	36050A03700077		Oeste	36050A03700077

BENS AFECTADOS			
Descrición	Medicións	Descrición	Medicións
M2.S.N.U.ESP.PROT-CAUCES Y ARROYOS-MONTE	17		
M2.ARBOREDO (MIXTO)	17		

APARTADERO FERROVIARIO EN LA PLATAFORMA LOGÍSTICO-INDUSTRIAL SALVATERRA DE MIÑO AS NEVES

ESTADO: Aprobación inicial





APARTADERO FERROVIARIO EN LA PLATAFORMA LOGÍSTICO-INDUSTRIAL SALVATERRA DE MIÑO AS NEVES

Nº ORDE	2/4	ORTOFOTO E FOTOGRAFÍAS				
76-A	DATOS CATASTRAIS					
Ref. Catastr.	36050A03700076	Políg.	037	Parc.	00076	



Sistema de coordenadas U.T.M. 29N Datum ETRS1989.

Escala 1:700



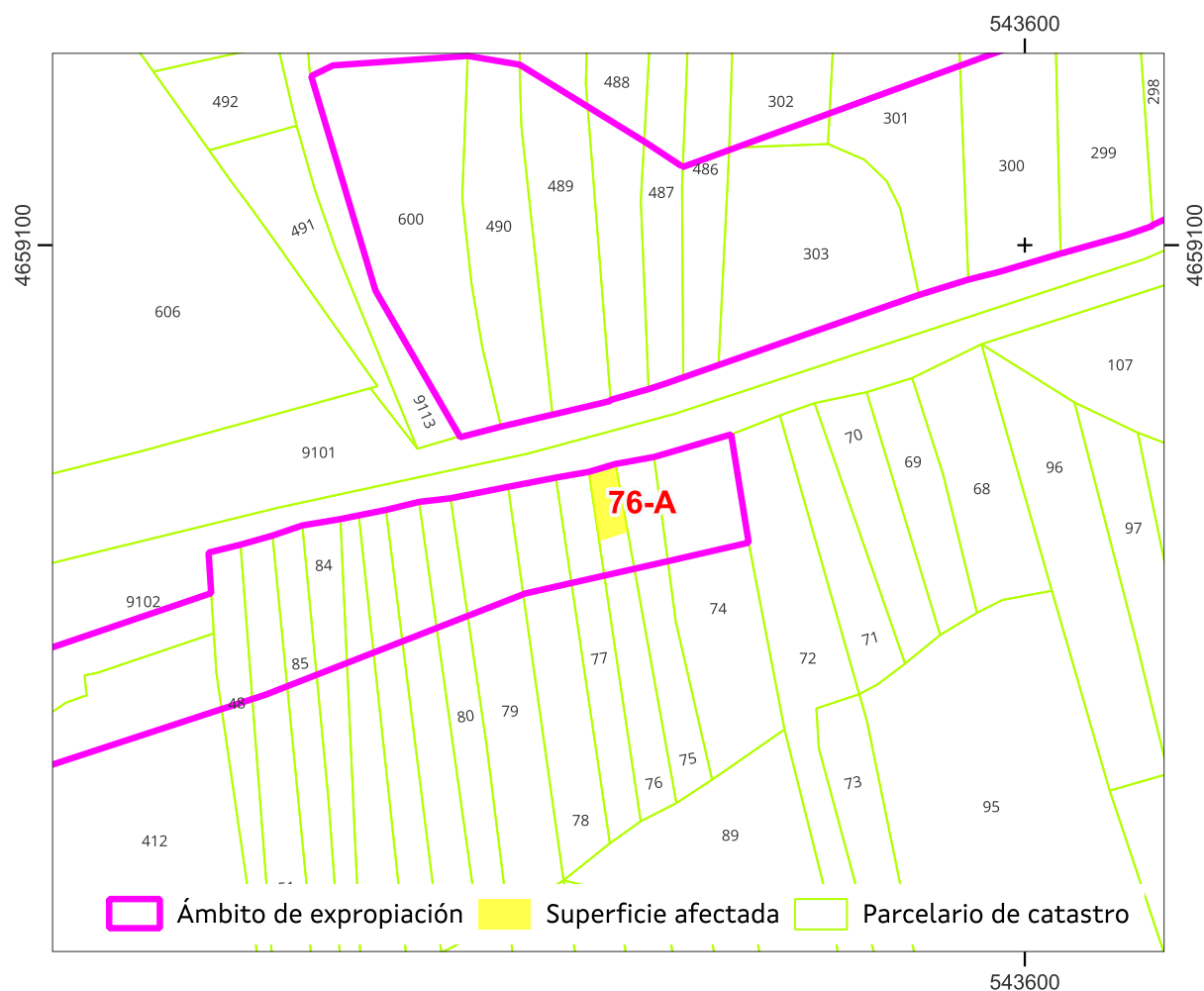
APARTADERO FERROVIARIO EN LA PLATAFORMA LOGÍSTICO-INDUSTRIAL SALVATERRA DE MIÑO AS NEVES

ESTADO: Aprobación inicial



**APARTADERO FERROVIARIO EN LA PLATAFORMA LOGÍSTICO-INDUSTRIAL
SALVATERRA DE MIÑO AS NEVES**

Nº ORDE	3/4	PLANO FICHA CATASTRAL			
76-A	DATOS CATASTRAIS				
Ref. Catastr.	36050A03700076	Políg.	037	Parc.	00076



Sistema de coordenadas U.T.M. 29 Norte Datum ETRS 1989.

Escala 1:700

Referencia do gml:

Administración expropiante: Instituto Galego da Vivenda e Solo

Beneficiario da expropiación: Puerto de Vigo

Data: xuño 2024

APARTADERO FERROVIARIO EN LA PLATAFORMA LOGÍSTICO-INDUSTRIAL SALVATERRA DE MIÑO AS NEVES

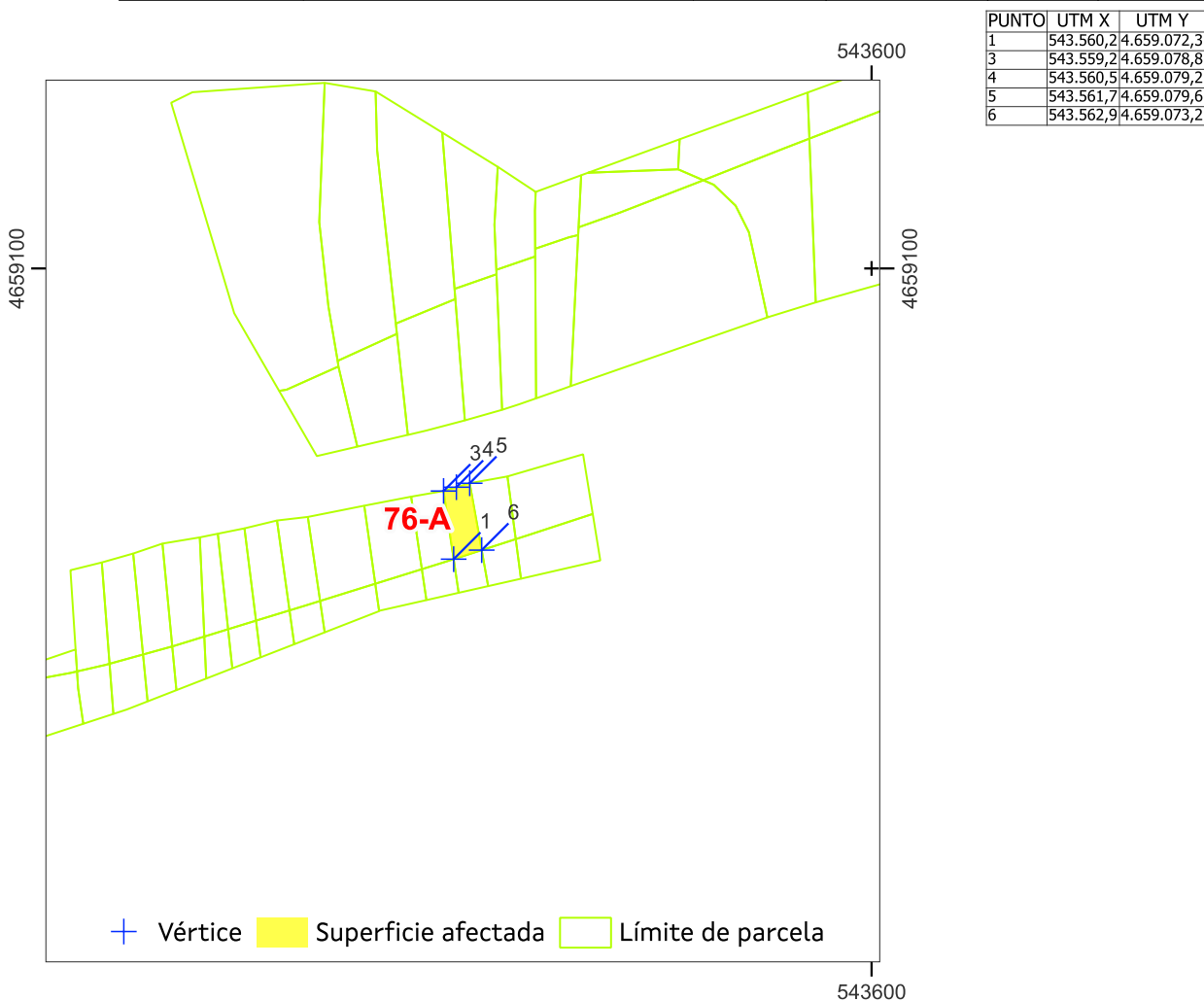
ESTADO: Aprobación inicial





**APARTADERO FERROVIARIO EN LA PLATAFORMA LOGÍSTICO-INDUSTRIAL
SALVATERRA DE MIÑO AS NEVES**

Nº ORDE	4/4	PLANO INDIVIDUAL PARCELA			
76-A	DATOS CATASTRAIS				
Ref. Catastr.	36050A03700076	Políg.	037	Parc.	00076



Sistema de coordenadas U.T.M. 29 Norte Datum ETRS 1989. Escala 1:700

Superficie afectada: 17

Data: xuño 2024

APARTADERO FERROVIARIO EN LA PLATAFORMA LOGÍSTICO-INDUSTRIAL SALVATERRA DE MIÑO AS NEVES

ESTADO: Aprobación inicial





**APARTADERO FERROVIARIO EN LA PLATAFORMA LOGÍSTICO-INDUSTRIAL
SALVATERRA DE MIÑO AS NEVES**

Nº ORDE	1/4	FICHA DE DATOS			
77	DATOS CATASTRAIS				
Ref. Catastr.	36050A03700075	Políg.	037	Parc.	00075

DATOS DE TITULARES					
Nome	GONZALEZ PINO, PASTORA	DNI	***1226**	%	100,00
Enderezo					Tlf.
OUTROS TITULARES					
Titular 2		DNI		%	
Titular 3		DNI		%	
Titular 4		DNI		%	
Titular 5		DNI		%	

DATOS REXISTRAS						
Rexistro		Finca		Tomo		Sección
Libro		Folio		Inscripción		Cargas

DATOS CATASTRAIS				
Superficie	104	Valor Catastral	0,0 €	Calif. Urbaníst.
Referencia ficheiro gml				S.N.U.ESP.PROT-CAUCES Y ARROYOS

CARACTERÍSTICAS DA FINCA		
Aproveitamento actual	MONTE	Forma e configuración

DATOS CARACTERÍSTICOS DO TIPO DE OCUPACIÓN				
Tipo de afección (Total/Parcial)	Superficie orixinal (m²)	Superficie expropiada (m²)	Servidume (m²)	Ocupación temporal (m²)
PARCIAL	104	12		

LINDEIROS				
PARCELA ORIXINAL			PARCELA EXPROPIADA	
Norte	36050A03709102	Norte	36050A03700075	
Sur	36050A03700089	Sur	36050A03700075	
Leste	36050A03700074	Leste	36050A03700074	
Oeste	36050A03700076	Oeste	36050A03700076	

BENS AFECTADOS			
Descrición	Medicións	Descrición	Medicións
M2.S.N.U.ESP.PROT-CAUCES Y ARROYOS-MONTE	12		
M2.ARBOREDO (MIXTO)	12		

APARTADERO FERROVIARIO EN LA PLATAFORMA LOGÍSTICO-INDUSTRIAL SALVATERRA DE MIÑO AS NEVES

ESTADO: Aprobación inicial





APARTADERO FERROVIARIO EN LA PLATAFORMA LOGÍSTICO-INDUSTRIAL SALVATERRA DE MIÑO AS NEVES

Nº ORDE	2/4	ORTOFOTO E FOTOGRAFÍAS				
	77	DATOS CATASTRAIS				
	Ref. Catastr.	36050A03700075	Políg.	037	Parc.	00075



Sistema de coordenadas U.T.M. 29N Datum ETRS1989.

Escala 1:700



APARTADERO FERROVIARIO EN LA PLATAFORMA LOGÍSTICO-INDUSTRIAL SALVATERRA DE MIÑO AS NEVES

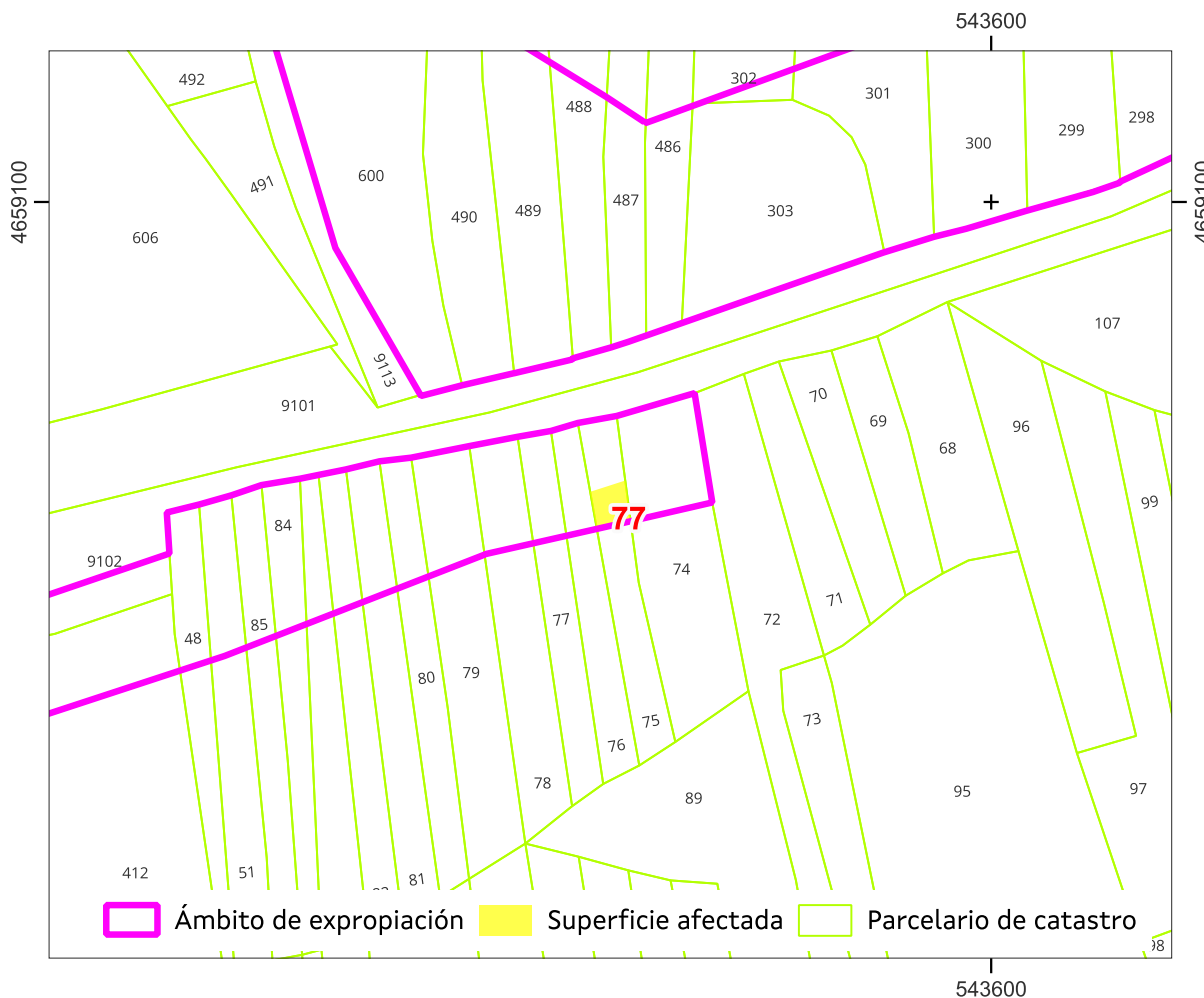
ESTADO: Aprobación inicial





**APARTADERO FERROVIARIO EN LA PLATAFORMA LOGÍSTICO-INDUSTRIAL
SALVATERRA DE MIÑO AS NEVES**

Nº ORDE	3/4	PLANO FICHA CATASTRAL			
77	DATOS CATASTRAIS				
Ref. Catastr.	36050A03700075	Políg.	037	Parc.	00075



Sistema de coordenadas U.T.M. 29 Norte Datum ETRS 1989.

Escala 1:700

Referencia do gml:

Administración expropiante: Instituto Galego da Vivenda e Solo

Beneficiario da expropiación: Puerto de Vigo

Data: xuño 2024

APARTADERO FERROVIARIO EN LA PLATAFORMA LOGÍSTICO-INDUSTRIAL SALVATERRA DE MIÑO AS NEVES

ESTADO: Aprobación inicial

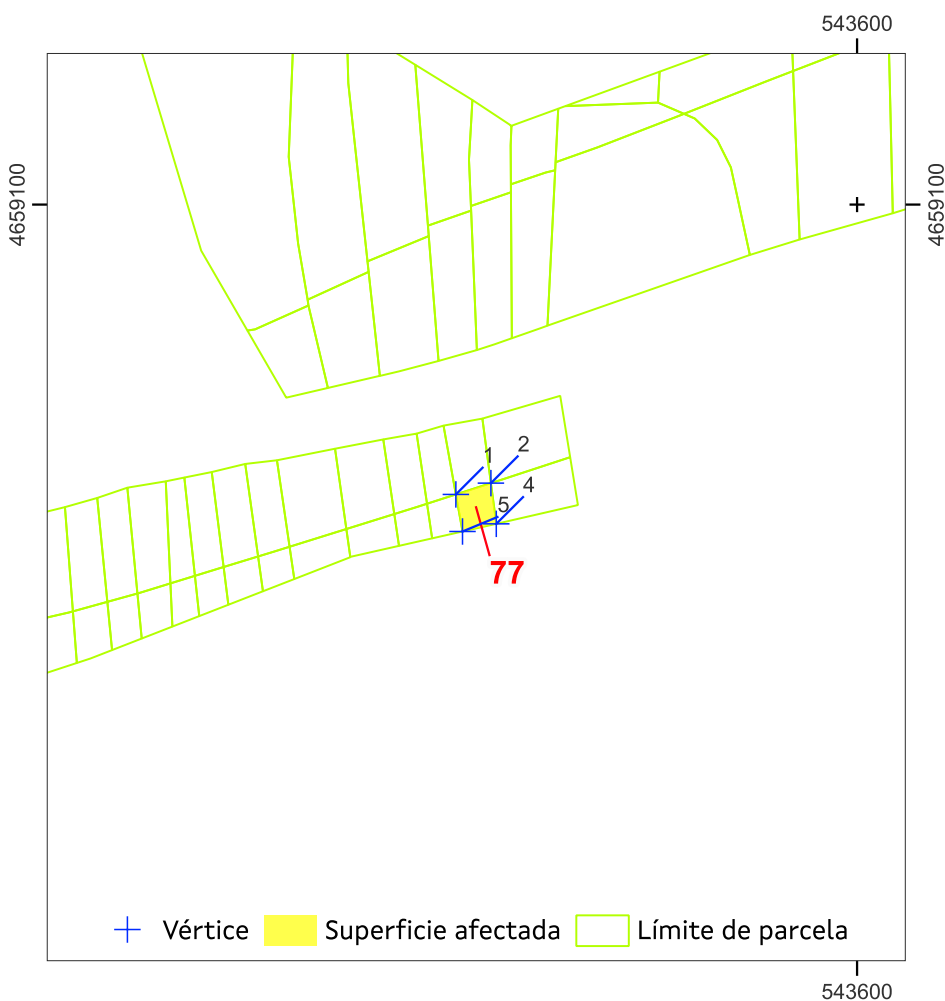




**APARTADERO FERROVIARIO EN LA PLATAFORMA LOGÍSTICO-INDUSTRIAL
SALVATERRA DE MIÑO AS NEVES**

Nº ORDE	4/4	PLANO INDIVIDUAL PARCELA			
77	DATOS CATASTRAIS				
Ref. Catastr.	36050A03700075	Políg.	037	Parc.	00075

PUNTO	UTM X	UTM Y
1	543.562,9	4.659.073,2
2	543.566,1	4.659.074,2
4	543.566,6	4.659.070,5
5	543.563,5	4.659.069,8



Sistema de coordenadas U.T.M. 29 Norte Datum ETRS 1989. Escala 1:700

Superficie afectada: 12

Data: xuño 2024

APARTADERO FERROVIARIO EN LA PLATAFORMA LOGÍSTICO-INDUSTRIAL SALVATERRA DE MIÑO AS NEVES

ESTADO: Aprobación inicial





**APARTADERO FERROVIARIO EN LA PLATAFORMA LOGÍSTICO-INDUSTRIAL
SALVATERRA DE MIÑO AS NEVES**

Nº ORDE	1/4	FICHA DE DATOS			
77-A	DATOS CATASTRAIS				
Ref. Catastr.	36050A03700075	Políg.	037	Parc.	00075

DATOS DE TITULARES					
Nome	ADMINISTRADOR INFRAEST. FERROV	DNI	****1660*	%	100,00
Enderezo					Tlf.
OUTROS TITULARES					
Titular 2		DNI		%	
Titular 3		DNI		%	
Titular 4		DNI		%	
Titular 5		DNI		%	

DATOS REXISTRAIS						
Rexistro		Finca		Tomo		Sección
Libro		Folio		Inscripción		Cargas

DATOS CATASTRAIS			
Superficie	22	Valor Catastral	
Referencia ficheiro gml			Calif. Urbaníst. S.N.U.ESP.PROT-CAUCES Y ARROYOS

CARACTERÍSTICAS DA FINCA		
Aproveitamento actual	MONTE	Forma e configuración

DATOS CARACTERÍSTICOS DO TIPO DE OCUPACIÓN				
Tipo de afección (Total/Parcial)	Superficie orixinal (m²)	Superficie expropiada (m²)	Servidume (m²)	Ocupación temporal (m²)
TOTAL	22	22		

LINDEIROS				
PARCELA ORIXINAL			PARCELA EXPROPIADA	
Norte	36050A03709102		Norte	36050A03709102
Sur	36050A03700089		Sur	36050A03700075
Leste	36050A03700074		Leste	36050A03700074
Oeste	36050A03700076		Oeste	36050A03700076

BENS AFECTADOS			
Descrición	Medicións	Descrición	Medicións
M2.S.N.U.ESP.PROT-CAUCES Y ARROYOS-MONTE	22		
M2.ARBOREDO (MIXTO)	22		

APARTADERO FERROVIARIO EN LA PLATAFORMA LOGÍSTICO-INDUSTRIAL SALVATERRA DE MIÑO AS NEVES

ESTADO: Aprobación inicial





APARTADERO FERROVIARIO EN LA PLATAFORMA LOGÍSTICO-INDUSTRIAL SALVATERRA DE MIÑO AS NEVES

Nº ORDE	2/4	ORTOFOTO E FOTOGRAFÍAS				
77-A	DATOS CATASTRAIS					
Ref. Catastr.	36050A03700075	Políg.	037	Parc.	00075	



Sistema de coordenadas U.T.M. 29N Datum ETRS1989.

Escala 1:700



APARTADERO FERROVIARIO EN LA PLATAFORMA LOGÍSTICO-INDUSTRIAL SALVATERRA DE MIÑO AS NEVES

ESTADO: Aprobación inicial

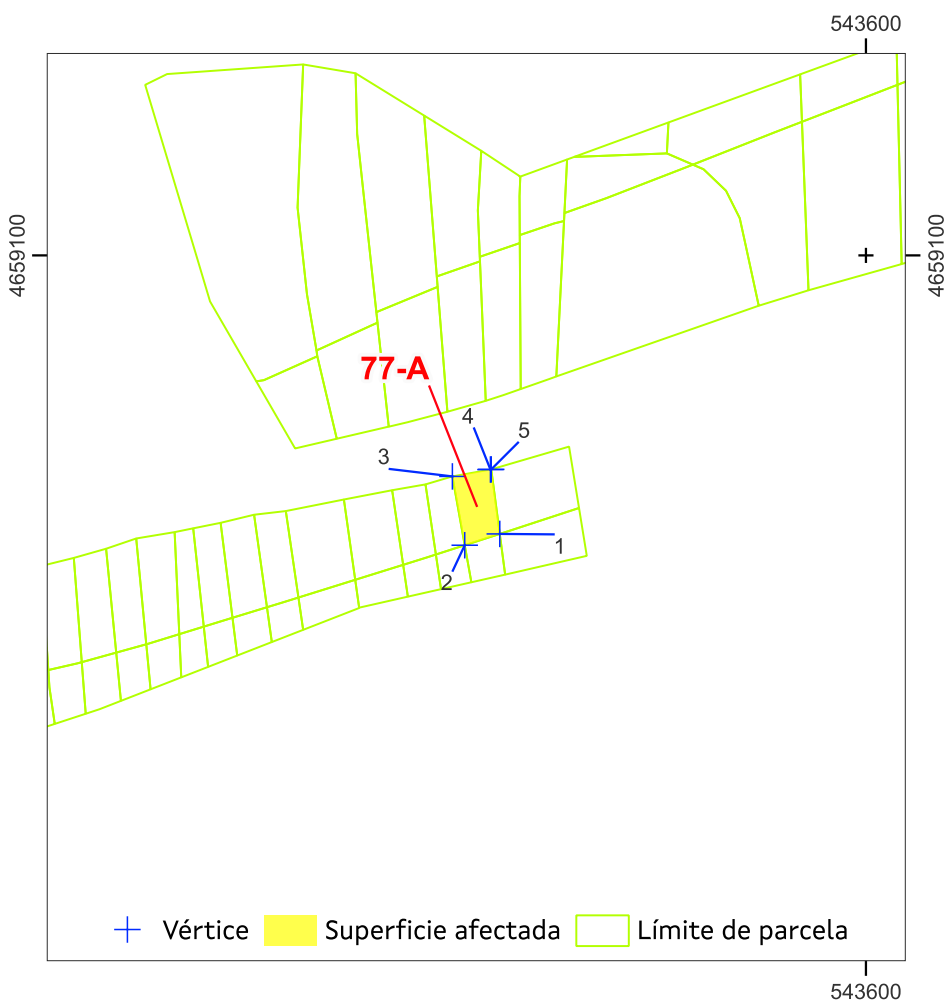




**APARTADERO FERROVIARIO EN LA PLATAFORMA LOGÍSTICO-INDUSTRIAL
SALVATERRA DE MIÑO AS NEVES**

Nº ORDE	4/4	PLANO INDIVIDUAL PARCELA			
77-A	DATOS CATASTRAIS				
Ref. Catastr.	36050A03700075	Políg.	037	Parc.	00075

PUNTO	UTM X	UTM Y
1	543.566,1	4.659.074,2
2	543.562,9	4.659.073,2
3	543.561,7	4.659.079,6
4	543.565,3	4.659.080,2
5	543.565,3	4.659.080,2



Sistema de coordenadas U.T.M. 29 Norte Datum ETRS 1989. Escala 1:700

Superficie afectada: 22

Data: xuño 2024

APARTADERO FERROVIARIO EN LA PLATAFORMA LOGÍSTICO-INDUSTRIAL SALVATERRA DE MIÑO AS NEVES

ESTADO: Aprobación inicial





**APARTADERO FERROVIARIO EN LA PLATAFORMA LOGÍSTICO-INDUSTRIAL
SALVATERRA DE MIÑO AS NEVES**

Nº ORDE	1/4	FICHA DE DATOS			
78	DATOS CATASTRAIS				
Ref. Catastr.	36050A03700074	Políg.	037	Parc.	00074

DATOS DE TITULARES					
Nome	CRUCES VAQUEIRO, NATIVIDAD	DNI	***6937**	%	100,00
Enderezo					Tlf.
OUTROS TITULARES					
Titular 2		DNI		%	
Titular 3		DNI		%	
Titular 4		DNI		%	
Titular 5		DNI		%	

DATOS REXISTRAIS						
Rexistro		Finca		Tomo		Sección
Libro		Folio		Inscripción		Cargas

DATOS CATASTRAIS				
Superficie	228	Valor Catastral	0,0 €	Calif. Urbaníst.
Referencia ficheiro gml				S.N.U.ESP.PROT-CAUCES Y ARROYOS

CARACTERÍSTICAS DA FINCA		
Aproveitamento actual	MONTE	Forma e configuración

DATOS CARACTERÍSTICOS DO TIPO DE OCUPACIÓN				
Tipo de afección (Total/Parcial)	Superficie orixinal (m²)	Superficie expropiada (m²)	Servidume (m²)	Ocupación temporal (m²)
PARCIAL	228	32		
LINDEIROS				
PARCELA ORIXINAL			PARCELA EXPROPIADA	
Norte	36050A03709102	Norte	36050A03700074	
Sur	36050A03700089	Sur	36050A03700074	
Leste	36050A03700072	Leste	36050A03700072	
Oeste	36050A03700075	Oeste	36050A03700075	

BENS AFECTADOS			
Descrición	Medicións	Descrición	Medicións
M2.S.N.U.ESP.PROT-CAUCES Y ARROYOS-MONTE	32		
M2.ARBOREDO (MIXTO)	32		

APARTADERO FERROVIARIO EN LA PLATAFORMA LOGÍSTICO-INDUSTRIAL SALVATERRA DE MIÑO AS NEVES

ESTADO: Aprobación inicial





APARTADERO FERROVIARIO EN LA PLATAFORMA LOGÍSTICO-INDUSTRIAL SALVATERRA DE MIÑO AS NEVES

Nº ORDE	2/4	ORTOFOTO E FOTOGRAFÍAS				
	78	DATOS CATASTRAIS				
	Ref. Catastr.	36050A03700074	Políg.	037	Parc.	00074



Sistema de coordenadas U.T.M. 29N Datum ETRS1989.

Escala 1:700



APARTADERO FERROVIARIO EN LA PLATAFORMA LOGÍSTICO-INDUSTRIAL SALVATERRA DE MIÑO AS NEVES

ESTADO: Aprobación inicial

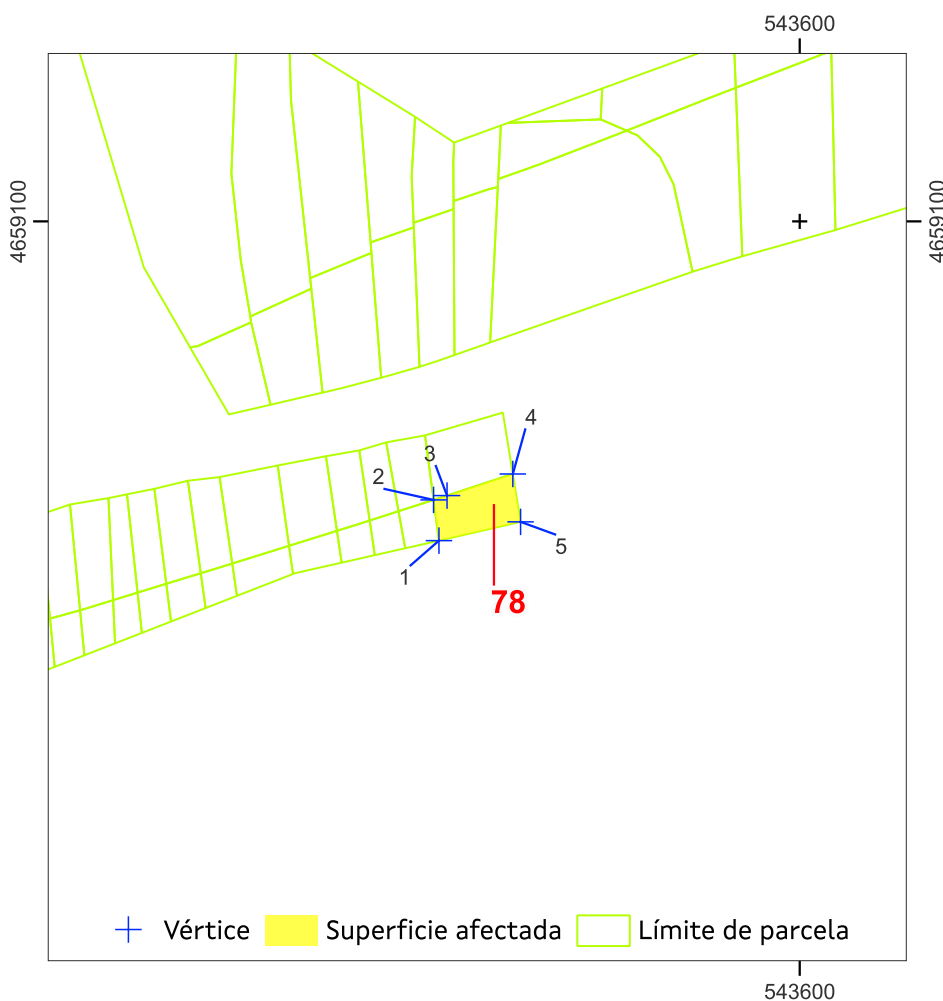




**APARTADERO FERROVIARIO EN LA PLATAFORMA LOGÍSTICO-INDUSTRIAL
SALVATERRA DE MIÑO AS NEVES**

Nº ORDE	4/4	PLANO INDIVIDUAL PARCELA			
78	DATOS CATASTRAIS				
Ref. Catastr.	36050A03700074	Políg.	037	Parc.	00074

PUNTO	UTM X	UTM Y
1	543.566,6	4.659.070,5
2	543.566,1	4.659.074,2
3	543.567,4	4.659.074,6
4	543.573,4	4.659.076,6
5	543.574,2	4.659.072,2



Sistema de coordenadas U.T.M. 29 Norte Datum ETRS 1989. Escala 1:700

Superficie afectada: 32

Data: xuño 2024

APARTADERO FERROVIARIO EN LA PLATAFORMA LOGÍSTICO-INDUSTRIAL SALVATERRA DE MIÑO AS NEVES

ESTADO: Aprobación inicial





**APARTADERO FERROVIARIO EN LA PLATAFORMA LOGÍSTICO-INDUSTRIAL
SALVATERRA DE MIÑO AS NEVES**

Nº ORDE	1/4	FICHA DE DATOS				
78-A	DATOS CATASTRAIS					
Ref. Catastr.	36050A03700074	Políg.	037	Parc.	00074	

DATOS DE TITULARES					
Nome	ADMINISTRADOR INFRAEST. FERROV	DNI	****1660*	%	100,00
Enderezo					Tlf.
OUTROS TITULARES					
Titular 2		DNI		%	
Titular 3		DNI		%	
Titular 4		DNI		%	
Titular 5		DNI		%	

DATOS REXISTRAIS						
Rexistro		Finca		Tomo		Sección
Libro		Folio		Inscripción		Cargas

DATOS CATASTRAIS			
Superficie	44	Valor Catastral	
Referencia ficheiro gml			Calif. Urbaníst. S.N.U.ESP.PROT-CAUCES Y ARROYOS

CARACTERÍSTICAS DA FINCA		
Aproveitamento actual	MONTE	Forma e configuración

DATOS CARACTERÍSTICOS DO TIPO DE OCUPACIÓN				
Tipo de afección (Total/Parcial)	Superficie orixinal (m²)	Superficie expropiada (m²)	Servidume (m²)	Ocupación temporal (m²)
TOTAL	44	44		

LINDEIROS				
PARCELA ORIXINAL			PARCELA EXPROPIADA	
Norte	36050A03709102		Norte	36050A03709102
Sur	36050A03700089		Sur	36050A03700074
Leste	36050A03700072		Leste	36050A03700072
Oeste	36050A03700075		Oeste	36050A03700075

BENS AFECTADOS			
Descrición	Medicións	Descrición	Medicións
M2.S.N.U.ESP.PROT-CAUCES Y ARROYOS-MONTE	44		
M2.ARBOREDO (MIXTO)	44		

APARTADERO FERROVIARIO EN LA PLATAFORMA LOGÍSTICO-INDUSTRIAL SALVATERRA DE MIÑO AS NEVES

ESTADO: Aprobación inicial





**APARTADERO FERROVIARIO EN LA PLATAFORMA LOGÍSTICO-INDUSTRIAL
SALVATERRA DE MIÑO AS NEVES**

Nº ORDE	2/4	ORTOFOTO E FOTOGRAFÍAS				
	78-A	DATOS CATASTRAIS				
	Ref. Catastr.	36050A03700074	Políg.	037	Parc.	00074



Sistema de coordenadas U.T.M. 29N Datum ETRS1989.

Escala 1:700



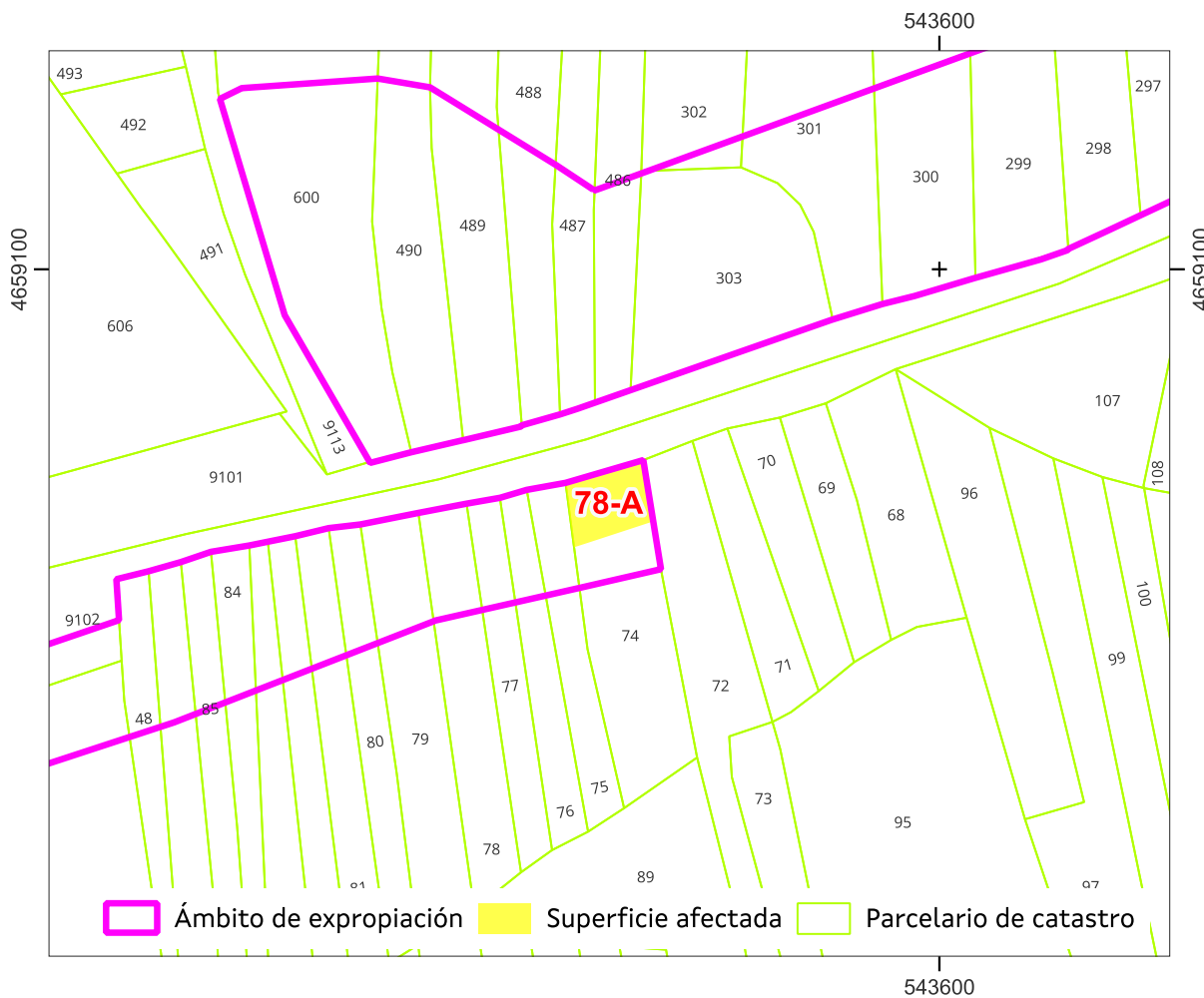
APARTADERO FERROVIARIO EN LA PLATAFORMA LOGÍSTICO-INDUSTRIAL SALVATERRA DE MIÑO AS NEVES

ESTADO: Aprobación inicial



APARTADERO FERROVIARIO EN LA PLATAFORMA LOGÍSTICO-INDUSTRIAL SALVATERRA DE MIÑO AS NEVES

Nº ORDE	3/4	PLANO FICHA CATASTRAL			
78-A	DATOS CATASTRAIS				
Ref. Catastr.	36050A03700074	Políg.	037	Parc.	00074



Sistema de coordenadas U.T.M. 29 Norte Datum ETRS 1989.

Escala 1:700

Referencia do gml:

Administración expropiante: Instituto Galego da Vivenda e Solo

Beneficiario da expropiación: Puerto de Vigo

Data: xuño 2024

APARTADERO FERROVIARIO EN LA PLATAFORMA LOGÍSTICO-INDUSTRIAL SALVATERRA DE MIÑO AS NEVES

ESTADO: Aprobación inicial

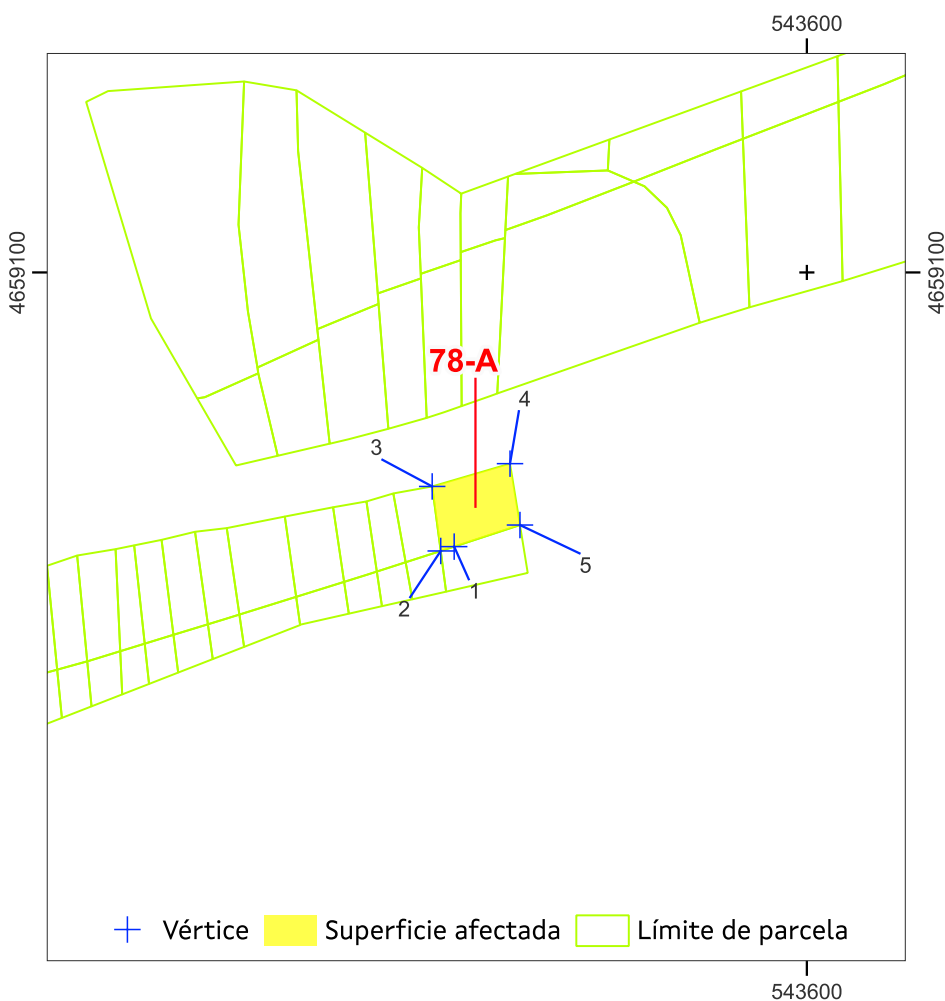




**APARTADERO FERROVIARIO EN LA PLATAFORMA LOGÍSTICO-INDUSTRIAL
SALVATERRA DE MIÑO AS NEVES**

Nº ORDE	4/4	PLANO INDIVIDUAL PARCELA			
78-A	DATOS CATASTRAIS				
Ref. Catastr.	36050A03700074	Políg.	037	Parc.	00074

PUNTO	UTM X	UTM Y
1	543.567,4	4.659.074,6
2	543.566,1	4.659.074,2
3	543.565,3	4.659.080,2
4	543.572,5	4.659.082,3
5	543.573,4	4.659.076,6



Sistema de coordenadas U.T.M. 29 Norte Datum ETRS 1989. Escala 1:700

Superficie afectada: 44

Data: xuño 2024

APARTADERO FERROVIARIO EN LA PLATAFORMA LOGÍSTICO-INDUSTRIAL SALVATERRA DE MIÑO AS NEVES

ESTADO: Aprobación inicial





**APARTADERO FERROVIARIO EN LA PLATAFORMA LOGÍSTICO-INDUSTRIAL
SALVATERRA DE MIÑO AS NEVES**

Nº ORDE	1/4	FICHA DE DATOS			
79	DATOS CATASTRAIS				
Ref. Catastr.	36050A07600003	Políg.	076	Parc.	00003

DATOS DE TITULARES					
Nome	CMVMC DE OLEIROS	DNI	****5932*	%	100,00
Enderezo					Tlf.
OUTROS TITULARES					
Titular 2		DNI		%	
Titular 3		DNI		%	
Titular 4		DNI		%	
Titular 5		DNI		%	

DATOS REXISTRAIS						
Rexistro		Finca		Tomo		Sección
Libro		Folio		Inscripción		Cargas

DATOS CATASTRAIS			
Superficie	318	Valor Catastral	67,3 €
Referencia ficheiro gml			Calif. Urbaníst. S.N.U.ESP.PROT-CAUCES Y ARROYOS

CARACTERÍSTICAS DA FINCA		
Aproveitamento actual	MONTE	Forma e configuración

DATOS CARACTERÍSTICOS DO TIPO DE OCUPACIÓN				
Tipo de afección (Total/Parcial)	Superficie orixinal (m²)	Superficie expropiada (m²)	Servidume (m²)	Ocupación temporal (m²)
PARCIAL	318	317		

LINDEIROS				
PARCELA ORIXINAL			PARCELA EXPROPIADA	
Norte	36050A03709001, 36050A07600002		Norte	36050A07600003
Sur	36050A03709104, 36050A07600004		Sur	36050A03709104, 36050A07600004
Leste	36050A07600004, 36050A07600005, 36050A07600006		Leste	36050A07600004
Oeste	36050A03709104		Oeste	36050A03709104

BENS AFECTADOS			
Descrición	Medicións	Descrición	Medicións
M2.S.N.U.ESP.PROT-CAUCES Y ARROYOS-MONTE	317		
M2.ARBOREDO (MIXTO)	317		

APARTADERO FERROVIARIO EN LA PLATAFORMA LOGÍSTICO-INDUSTRIAL SALVATERRA DE MIÑO AS NEVES

ESTADO: Aprobación inicial





**APARTADERO FERROVIARIO EN LA PLATAFORMA LOGÍSTICO-INDUSTRIAL
SALVATERRA DE MIÑO AS NEVES**

Nº ORDE	2/4	ORTOFOTO E FOTOGRAFÍAS				
	79	DATOS CATASTRAIS				
	Ref. Catastr.	36050A07600003	Políg.	076	Parc.	00003



544300

544300

Sistema de coordenadas U.T.M. 29N Datum ETRS1989.

Escala 1:700



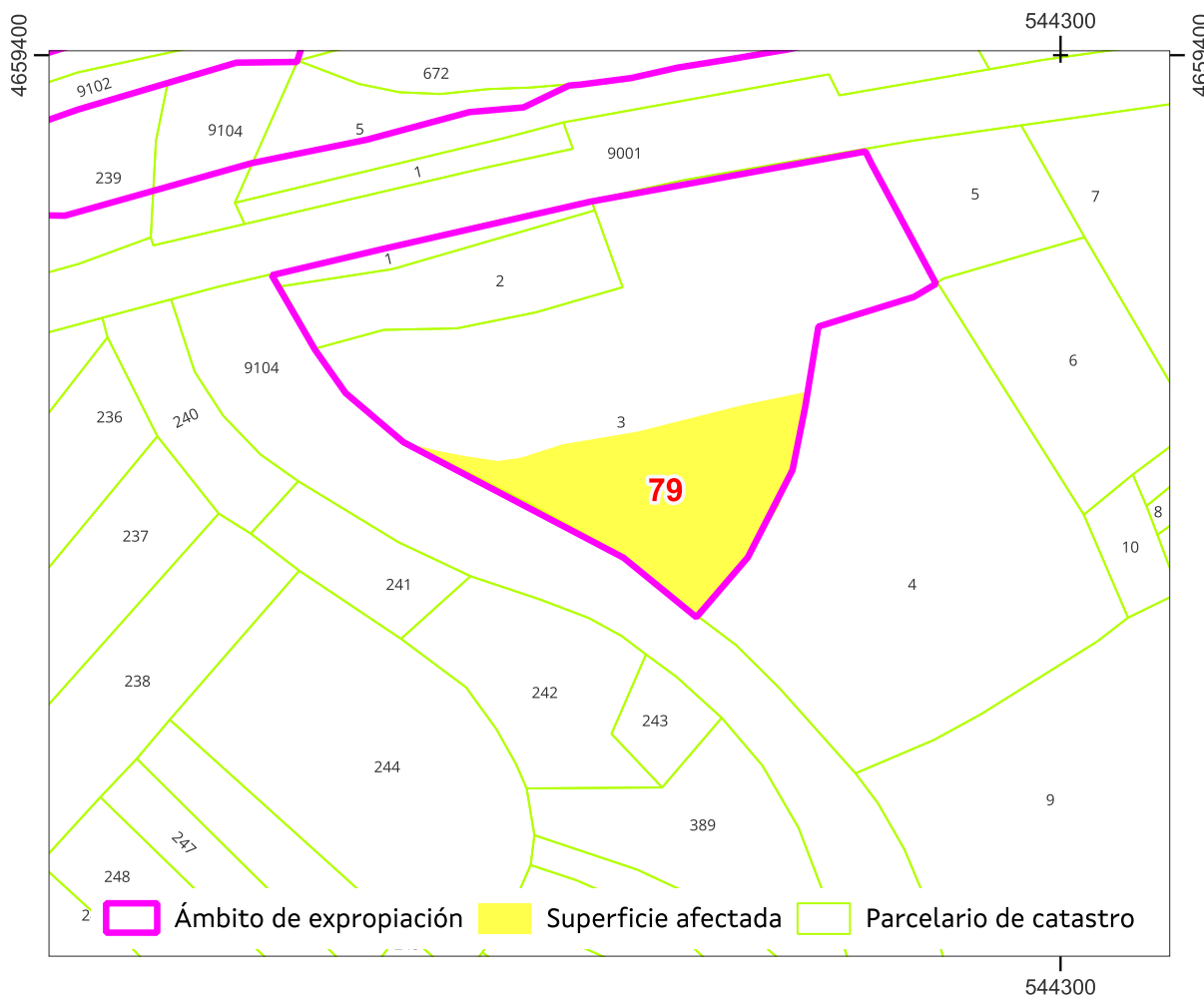
APARTADERO FERROVIARIO EN LA PLATAFORMA LOGÍSTICO-INDUSTRIAL SALVATERRA DE MIÑO AS NEVES

ESTADO: Aprobación inicial



APARTADERO FERROVIARIO EN LA PLATAFORMA LOGÍSTICO-INDUSTRIAL SALVATERRA DE MIÑO AS NEVES

Nº ORDE	3/4	PLANO FICHA CATASTRAL			
79	DATOS CATASTRAIS				
Ref. Catastr.	36050A07600003	Políg.	076	Parc.	00003



Sistema de coordenadas U.T.M. 29 Norte Datum ETRS 1989.

Escala 1:700

Referencia do gml:

Administración expropiante: Instituto Galego da Vivenda e Solo

Beneficiario da expropiación: Puerto de Vigo

Data: xuño 2024

APARTADERO FERROVIARIO EN LA PLATAFORMA LOGÍSTICO-INDUSTRIAL SALVATERRA DE MIÑO AS NEVES

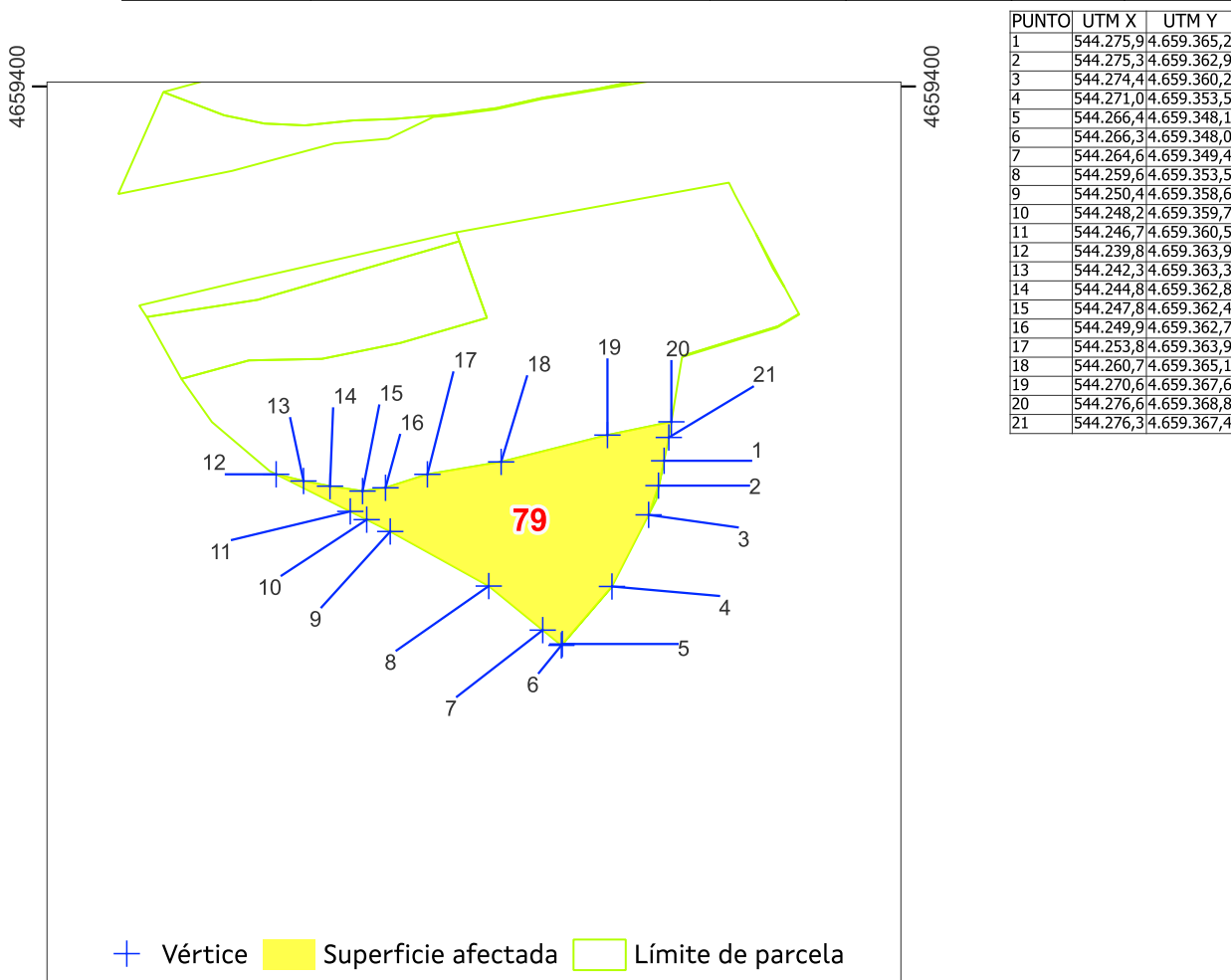
ESTADO: Aprobación inicial





**APARTADERO FERROVIARIO EN LA PLATAFORMA LOGÍSTICO-INDUSTRIAL
SALVATERRA DE MIÑO AS NEVES**

Nº ORDE	4/4	PLANO INDIVIDUAL PARCELA			
79	DATOS CATASTRAIS				
Ref. Catastr.	36050A07600003	Políg.	076	Parc.	00003



Sistema de coordenadas U.T.M. 29 Norte Datum ETRS 1989. Escala 1:700

Superficie afectada: 317

Data: xuño 2024

APARTADERO FERROVIARIO EN LA PLATAFORMA LOGÍSTICO-INDUSTRIAL SALVATERRA DE MIÑO AS NEVES

ESTADO: Aprobación inicial





**APARTADERO FERROVIARIO EN LA PLATAFORMA LOGÍSTICO-INDUSTRIAL
SALVATERRA DE MIÑO AS NEVES**

Nº ORDE	1/4	FICHA DE DATOS			
79-A	DATOS CATASTRAIS				
Ref. Catastr.	36050A07600003	Políg.	076	Parc.	00003

DATOS DE TITULARES					
Nome	ADMINISTRADOR INFRAEST. FERROV	DNI	****1660*	%	100,00
Enderezo					Tlf.
OUTROS TITULARES					
Titular 2		DNI		%	
Titular 3		DNI		%	
Titular 4		DNI		%	
Titular 5		DNI		%	

DATOS REXISTRAIS						
Rexistro		Finca		Tomo		Sección
Libro		Folio		Inscripción		Cargas

DATOS CATASTRAIS			
Superficie	828	Valor Catastral	
Referencia ficheiro gml			Calif. Urbaníst. S.N.U.ESP.PROT-CAUCES Y ARROYOS

CARACTERÍSTICAS DA FINCA		
Aproveitamento actual	MONTE	Forma e configuración

DATOS CARACTERÍSTICOS DO TIPO DE OCUPACIÓN				
Tipo de afección (Total/Parcial)	Superficie orixinal (m²)	Superficie expropiada (m²)	Servidume (m²)	Ocupación temporal (m²)
PARCIAL	828	819		

LINDEIROS				
PARCELA ORIXINAL			PARCELA EXPROPIADA	
Norte	36050A03709001, 36050A07600002		Norte	36050A03709001
Sur	36050A03709104, 36050A07600004		Sur	36050A07600003
Leste	36050A07600004		Leste	36050A07600004, 36050A07600005
Oeste	36050A03709104		Oeste	36050A07600001, 36050A07600002, 36050A03709104

BENS AFECTADOS			
Descrición	Medicións	Descrición	Medicións
M2.S.N.U.ESP.PROT-CAUCES Y ARROYOS-MONTE	819		
M2.ARBOREDO (MIXTO)	819		

APARTADERO FERROVIARIO EN LA PLATAFORMA LOGÍSTICO-INDUSTRIAL SALVATERRA DE MIÑO AS NEVES

ESTADO: Aprobación inicial





APARTADERO FERROVIARIO EN LA PLATAFORMA LOGÍSTICO-INDUSTRIAL SALVATERRA DE MIÑO AS NEVES

Nº ORDE	2/4	ORTOFOTO E FOTOGRAFÍAS				
79-A	DATOS CATASTRAIS					
Ref. Catastr.	36050A07600003	Políg.	076	Parc.	00003	



Sistema de coordenadas U.T.M. 29N Datum ETRS1989.

Escala 1:700



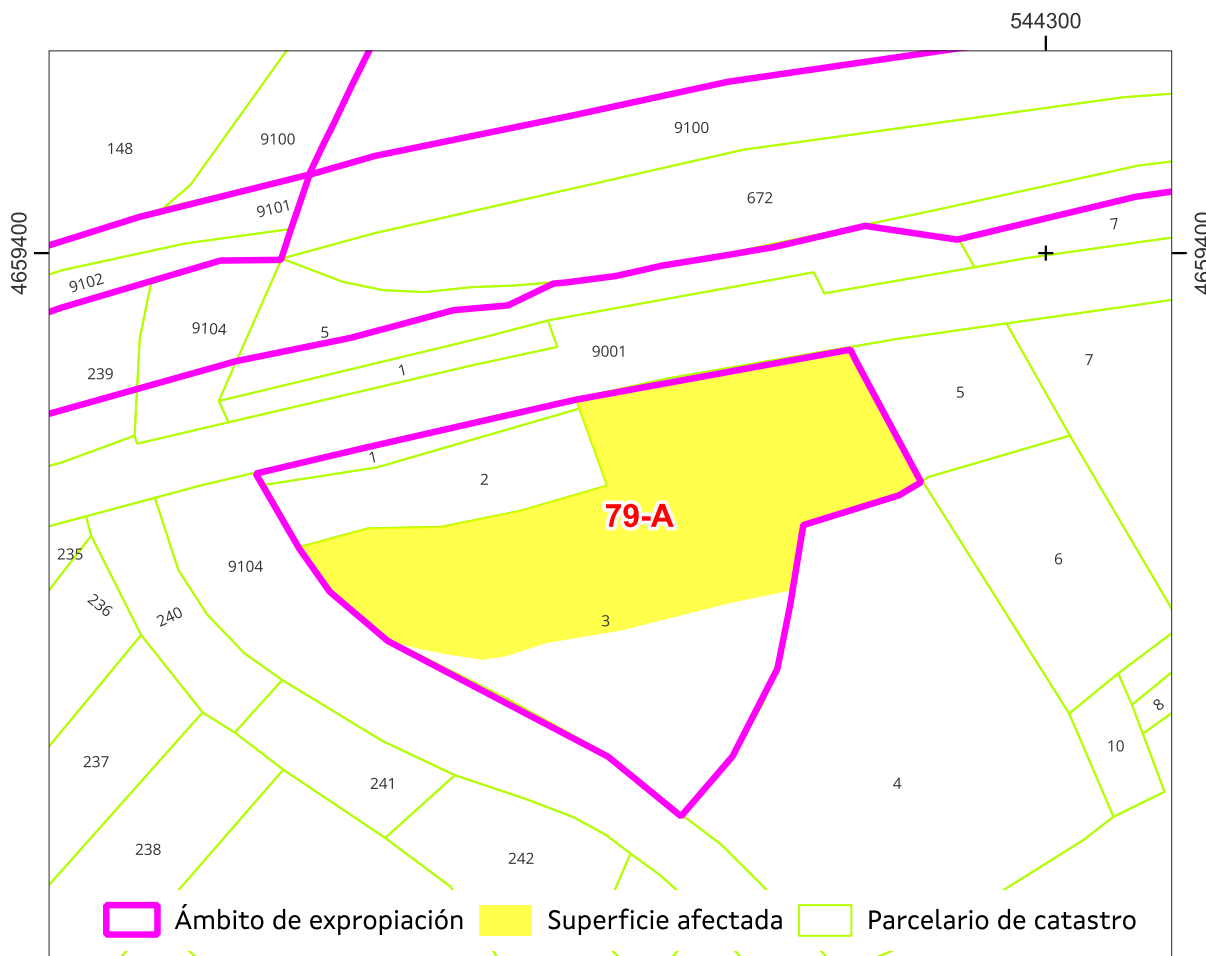
APARTADERO FERROVIARIO EN LA PLATAFORMA LOGÍSTICO-INDUSTRIAL SALVATERRA DE MIÑO AS NEVES

ESTADO: Aprobación inicial



APARTADERO FERROVIARIO EN LA PLATAFORMA LOGÍSTICO-INDUSTRIAL SALVATERRA DE MIÑO AS NEVES

Nº ORDE	3/4	PLANO FICHA CATASTRAL			
79-A	DATOS CATASTRAIS				
Ref. Catastr.	36050A07600003	Políg.	076	Parc.	00003



Sistema de coordenadas U.T.M. 29 Norte Datum ETRS 1989.

Escala 1:700

Referencia do gml:

Administración expropiante: Instituto Galego da Vivenda e Solo

Beneficiario da expropiación: Puerto de Vigo

Data: xuño 2024

APARTADERO FERROVIARIO EN LA PLATAFORMA LOGÍSTICO-INDUSTRIAL SALVATERRA DE MIÑO AS NEVES


ESTADO: Aprobación inicial





**APARTADERO FERROVIARIO EN LA PLATAFORMA LOGÍSTICO-INDUSTRIAL
SALVATERRA DE MIÑO AS NEVES**

Nº ORDE	4/4	PLANO INDIVIDUAL PARCELA			
79-A	DATOS CATASTRAIS				
Ref. Catastr.	36050A07600003	Políg.	076	Parc.	00003



Sistema de coordenadas U.T.M. 29 Norte Datum ETRS 1989. Escala 1:700

Superficie afectada: 819

Data: xuño 2024

APARTADERO FERROVIARIO EN LA PLATAFORMA LOGÍSTICO-INDUSTRIAL SALVATERRA DE MIÑO AS NEVES

ESTADO: Aprobación inicial





**APARTADERO FERROVIARIO EN LA PLATAFORMA LOGÍSTICO-INDUSTRIAL
SALVATERRA DE MIÑO AS NEVES**

Nº ORDE	1/4	FICHA DE DATOS			
79-B	DATOS CATASTRAIS				
Ref. Catastr.	36050A07600004	Políg.	076	Parc.	00004

DATOS DE TITULARES					
Nome	ALFONSO RODRIGUEZ, CELSO	DNI	***1477**	%	
Enderezo					Tlf.
OUTROS TITULARES					
Titular 2		DNI		%	
Titular 3		DNI		%	
Titular 4		DNI		%	
Titular 5		DNI		%	

DATOS REXISTRAIS						
Rexistro		Finca		Tomo		Sección
Libro		Folio		Inscripción		Cargas

DATOS CATASTRAIS			
Superficie		Valor Catastral	
Referencia ficheiro gml			Calif. Urbaníst. S.N.U.ESP.PROT-CAUCES Y ARROYOS

CARACTERÍSTICAS DA FINCA		
Aproveitamento actual	MONTE	Forma e configuración

DATOS CARACTERÍSTICOS DO TIPO DE OCUPACIÓN				
Tipo de afección (Total/Parcial)	Superficie orixinal (m²)	Superficie expropiada (m²)	Servidume (m²)	Ocupación temporal (m²)
PARCIAL		2		
LINDEIROS				
PARCELA ORIXINAL			PARCELA EXPROPIADA	
Norte	36050A07600003		Norte	36050A07600003
Sur	36050A07600009		Sur	36050A07600004
Leste	36050A07600006, 36050A07600010		Leste	36050A07600004
Oeste	36050A07600003		Oeste	36050A07600003

BENS AFECTADOS			
Descrición	Medicións	Descrición	Medicións
M2.S.N.U.ESP.PROT-CAUCES Y ARROYOS-MONTE	2		
M2.ARBOREDO (MIXTO)	2		

APARTADERO FERROVIARIO EN LA PLATAFORMA LOGÍSTICO-INDUSTRIAL SALVATERRA DE MIÑO AS NEVES
ESTADO: Aprobación inicial





**APARTADERO FERROVIARIO EN LA PLATAFORMA LOGÍSTICO-INDUSTRIAL
SALVATERRA DE MIÑO AS NEVES**

Nº ORDE	2/4	ORTOFOTO E FOTOGRAFIAS			
79-B	DATOS CATASTRAIS				
Ref. Catastr.	36050A07600004	Políg.	076	Parc.	00004



Sistema de coordenadas U.T.M. 29N Datum ETRS1989.

Escala 1:700



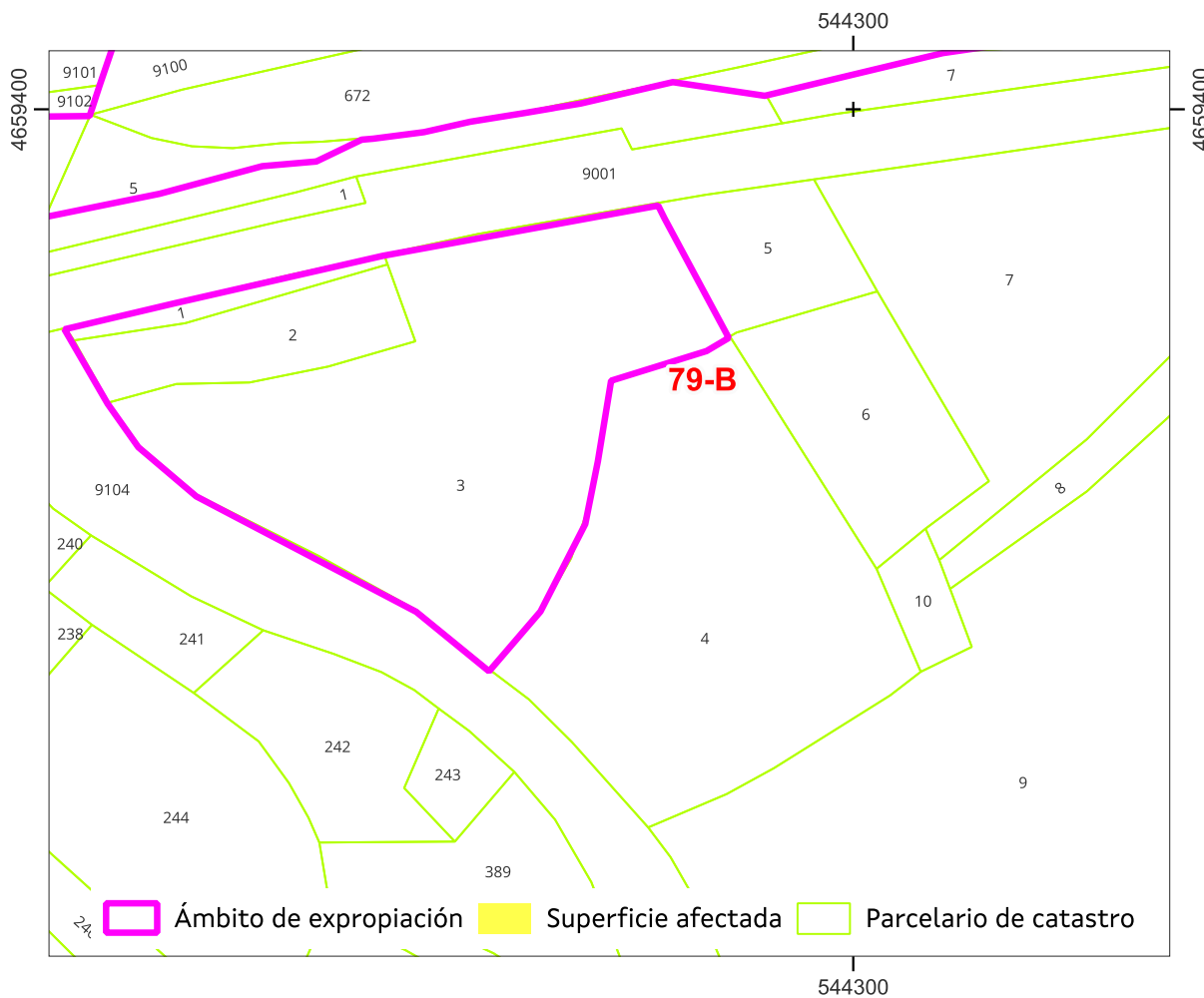
APARTADERO FERROVIARIO EN LA PLATAFORMA LOGÍSTICO-INDUSTRIAL SALVATERRA DE MIÑO AS NEVES

ESTADO: Aprobación inicial



APARTADERO FERROVIARIO EN LA PLATAFORMA LOGÍSTICO-INDUSTRIAL SALVATERRA DE MIÑO AS NEVES

Nº ORDE	3/4	PLANO FICHA CATASTRAL			
79-B	DATOS CATASTRAIS				
Ref. Catastr.	36050A07600004	Políg.	076	Parc.	00004



Sistema de coordenadas U.T.M. 29 Norte Datum ETRS 1989.

Escala 1:700

Referencia do gml:

Administración expropiante: Instituto Galego da Vivenda e Solo

Beneficiario da expropiación: Puerto de Vigo

Data: xuño 2024

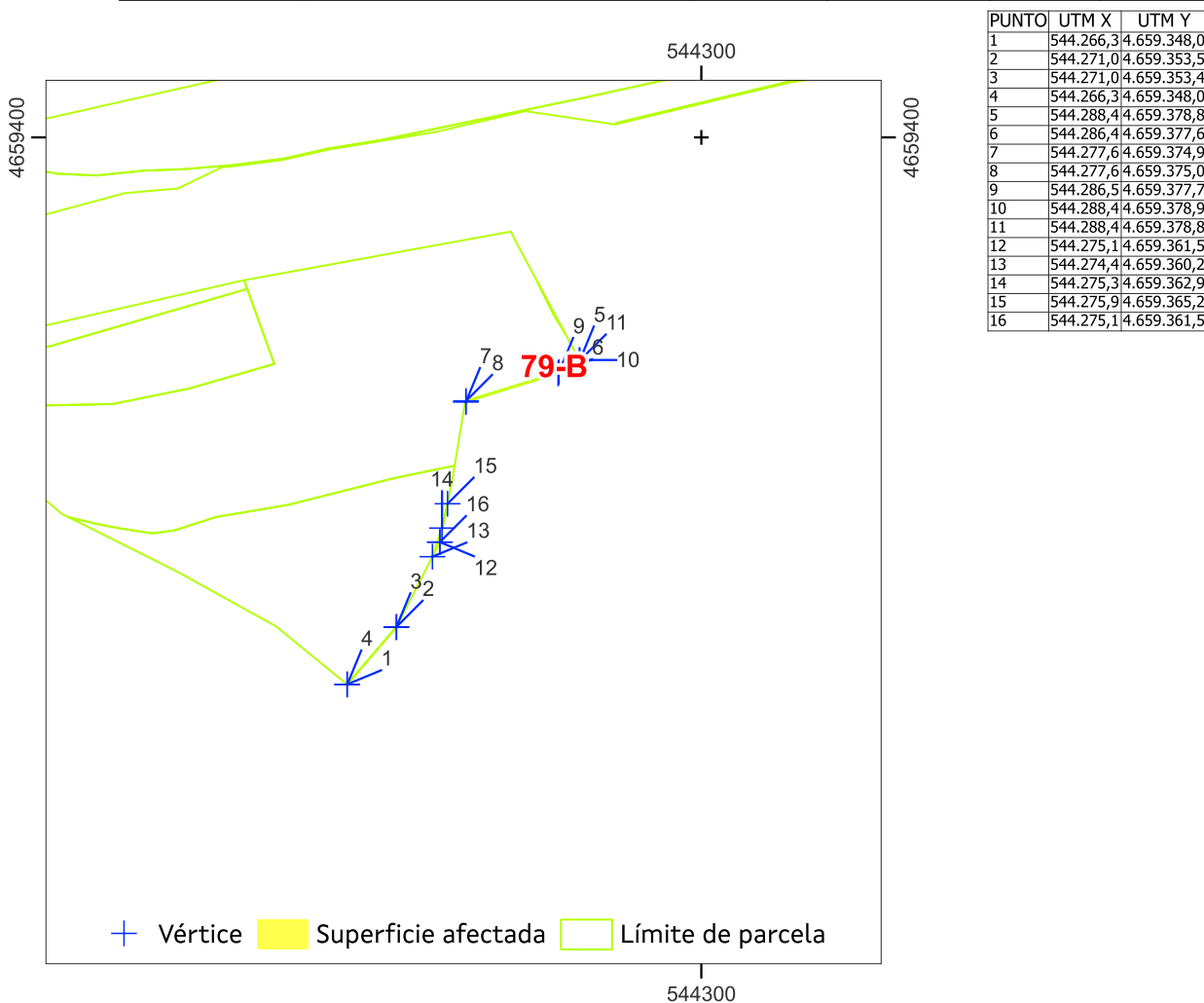
APARTADERO FERROVIARIO EN LA PLATAFORMA LOGÍSTICO-INDUSTRIAL SALVATERRA DE MIÑO AS NEVES

ESTADO: Aprobación inicial



APARTADERO FERROVIARIO EN LA PLATAFORMA LOGÍSTICO-INDUSTRIAL SALVATERRA DE MIÑO AS NEVES

Nº ORDE	4/4	PLANO INDIVIDUAL PARCELA			
79-B	DATOS CATASTRAIS				
Ref. Catastr.	36050A07600004	Políg.	076	Parc.	00004



Sistema de coordenadas U.T.M. 29 Norte Datum ETRS 1989. Escala 1:700

Superficie afectada: 2

Data: xuño 2024

APARTADERO FERROVIARIO EN LA PLATAFORMA LOGÍSTICO-INDUSTRIAL SALVATERRA DE MIÑO AS NEVES

ESTADO: Aprobación inicial





**APARTADERO FERROVIARIO EN LA PLATAFORMA LOGÍSTICO-INDUSTRIAL
SALVATERRA DE MIÑO AS NEVES**

Nº ORDE	1/4	FICHA DE DATOS				
80-A	DATOS CATASTRAIS					
Ref. Catastr.	36050A07600002	Políg.	076	Parc.	00002	

DATOS DE TITULARES					
Nome	ADMINISTRADOR INFRAEST. FERROV	DNI	****1660*	%	100,00
Enderezo					Tlf.
OUTROS TITULARES					
Titular 2		DNI		%	
Titular 3		DNI		%	
Titular 4		DNI		%	
Titular 5		DNI		%	

DATOS REXISTRAIS						
Rexistro		Finca		Tomo		Sección
Libro		Folio		Inscripción		Cargas

DATOS CATASTRAIS			
Superficie	199	Valor Catastral	
Referencia ficheiro gml			Calif. Urbaníst. S.N.U.ESP.PROT-CAUCES Y ARROYOS

CARACTERÍSTICAS DA FINCA		
Aproveitamento actual	MONTE	Forma e configuración

DATOS CARACTERÍSTICOS DO TIPO DE OCUPACIÓN				
Tipo de afección (Total/Parcial)	Superficie orixinal (m²)	Superficie expropiada (m²)	Servidume (m²)	Ocupación temporal (m²)
TOTAL	199	199		

LINDEIROS				
PARCELA ORIXINAL			PARCELA EXPROPIADA	
Norte	36050A07600001		Norte	36050A03709001
Sur	36050A07600003		Sur	36050A07600003
Leste	36050A07600003		Leste	36050A07600003
Oeste	36050A03709104		Oeste	36050A03709104

BENS AFECTADOS			
Descrición	Medicións	Descrición	Medicións
M2.S.N.U.ESP.PROT-CAUCES Y ARROYOS-FRONDOSAS	199		
M2.ARBOREDO (FRONDOSAS)	199		

APARTADERO FERROVIARIO EN LA PLATAFORMA LOGÍSTICO-INDUSTRIAL SALVATERRA DE MIÑO AS NEVES

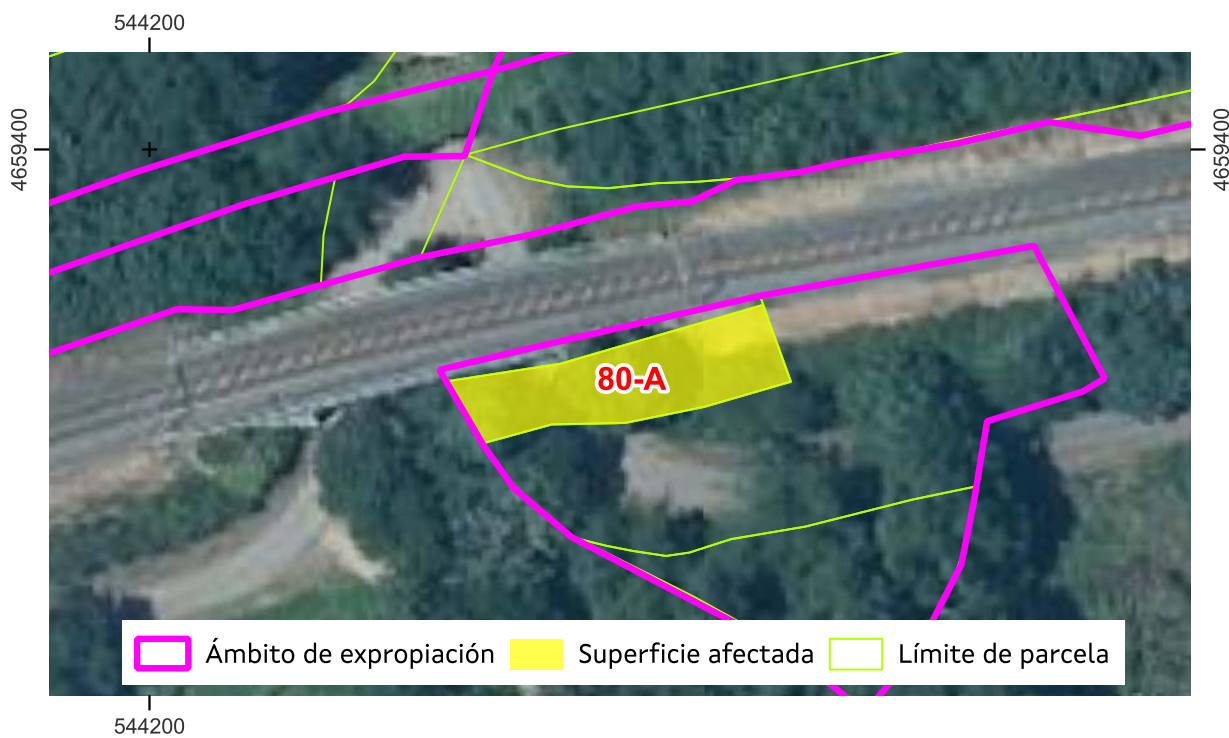
ESTADO: Aprobación inicial





APARTADERO FERROVIARIO EN LA PLATAFORMA LOGÍSTICO-INDUSTRIAL SALVATERRA DE MIÑO AS NEVES

Nº ORDE	2/4	ORTOFOTO E FOTOGRAFIAS				
	80-A	DATOS CATASTRAIS				
	Ref. Catastr.	36050A07600002	Políg.	076	Parc.	00002



Sistema de coordenadas U.T.M. 29N Datum ETRS1989.

Escala 1:700



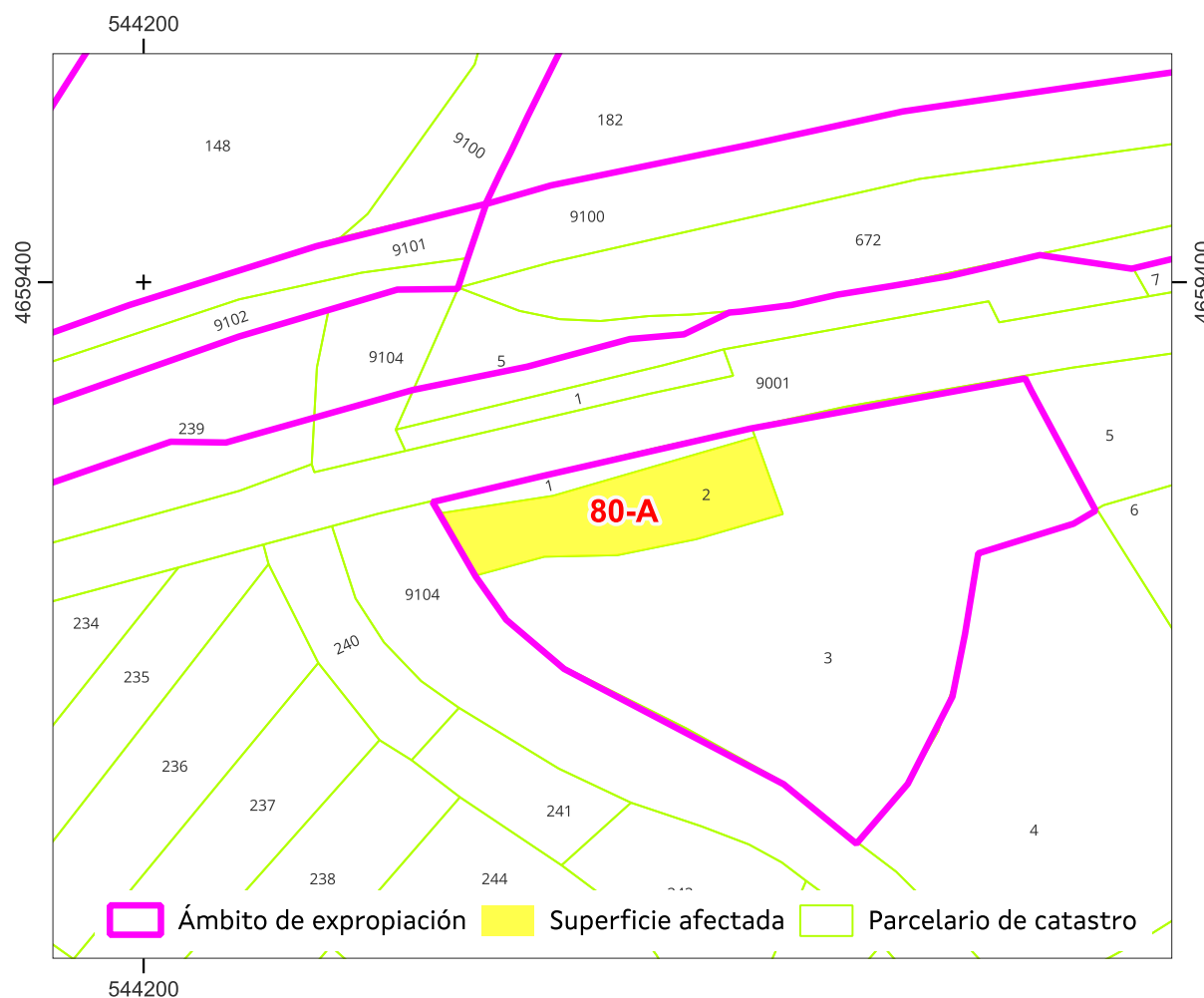
APARTADERO FERROVIARIO EN LA PLATAFORMA LOGÍSTICO-INDUSTRIAL SALVATERRA DE MIÑO AS NEVES

ESTADO: Aprobación inicial



**APARTADERO FERROVIARIO EN LA PLATAFORMA LOGÍSTICO-INDUSTRIAL
SALVATERRA DE MIÑO AS NEVES**

Nº ORDE	3/4	PLANO FICHA CATASTRAL			
80-A	DATOS CATASTRAIS				
Ref. Catastr.	36050A07600002	Políg.	076	Parc.	00002



Sistema de coordenadas U.T.M. 29 Norte Datum ETRS 1989.

Escala 1:700

Referencia do gml:

Administración expropiante: Instituto Galego da Vivenda e Solo

Beneficiario da expropiación: Puerto de Vigo

Data: xuño 2024

APARTADERO FERROVIARIO EN LA PLATAFORMA LOGÍSTICO-INDUSTRIAL SALVATERRA DE MIÑO AS NEVES

ESTADO: Aprobación inicial

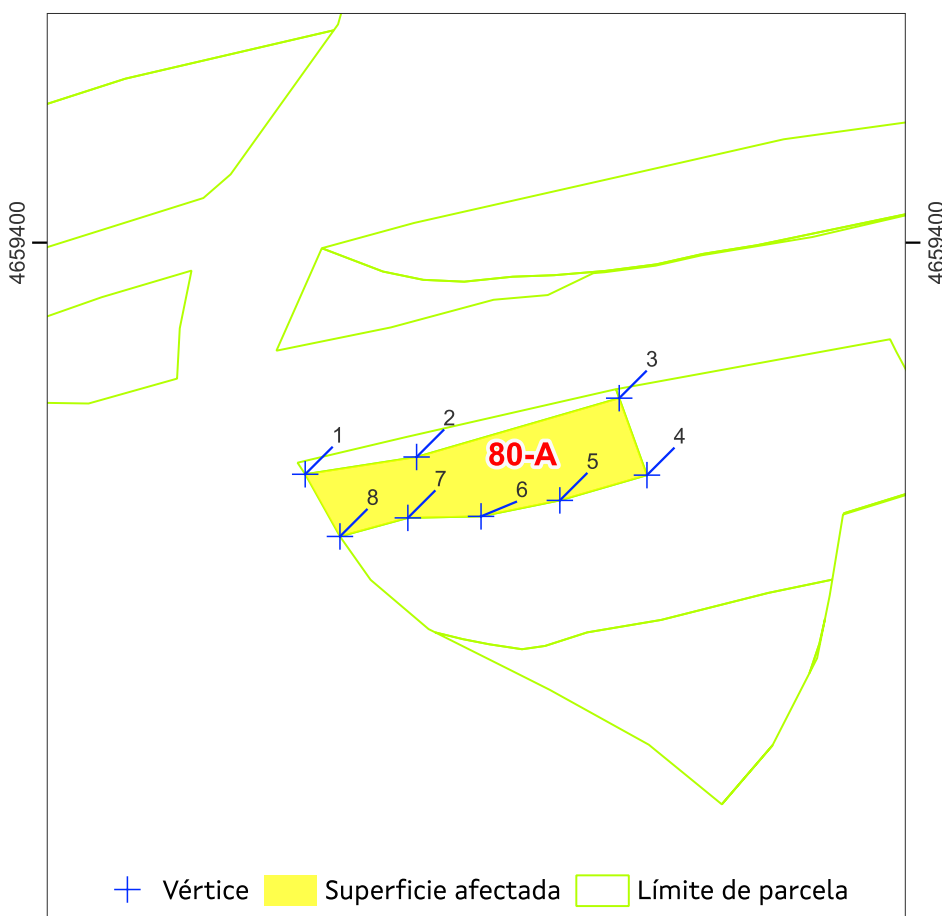




**APARTADERO FERROVIARIO EN LA PLATAFORMA LOGÍSTICO-INDUSTRIAL
SALVATERRA DE MIÑO AS NEVES**

Nº ORDE	4/4	PLANO INDIVIDUAL PARCELA			
80-A	DATOS CATASTRAIS				
Ref. Catastr.	36050A07600002	Políg.	076	Parc.	00002

PUNTO	UTM X	UTM Y
1	544.227,7	4.659.378,6
2	544.238,0	4.659.380,2
3	544.256,8	4.659.385,6
4	544.259,4	4.659.378,5
5	544.251,3	4.659.376,2
6	544.244,0	4.659.374,7
7	544.237,2	4.659.374,5
8	544.230,9	4.659.372,8



Sistema de coordenadas U.T.M. 29 Norte Datum ETRS 1989. Escala 1:700

Superficie afectada: 199

Data: xuño 2024

APARTADERO FERROVIARIO EN LA PLATAFORMA LOGÍSTICO-INDUSTRIAL SALVATERRA DE MIÑO AS NEVES

ESTADO: Aprobación inicial





**APARTADERO FERROVIARIO EN LA PLATAFORMA LOGÍSTICO-INDUSTRIAL
SALVATERRA DE MIÑO AS NEVES**

Nº ORDE	1/4	FICHA DE DATOS			
81-A	DATOS CATASTRAIS				
Ref. Catastr.	36050A07600001	Políg.	076	Parc.	00001

DATOS DE TITULARES					
Nome	ADMINISTRADOR INFRAEST. FERROV	DNI	****1660*	%	100,00
Enderezo					Tlf.
OUTROS TITULARES					
Titular 2		DNI		%	
Titular 3		DNI		%	
Titular 4		DNI		%	
Titular 5		DNI		%	

DATOS REXISTRAIS						
Rexistro		Finca		Tomo		Sección
Libro		Folio		Inscripción		Cargas

DATOS CATASTRAIS					
Superficie	120	Valor Catastral		Calif. Urbaníst.	S.N.U.ESP.PROT-CAUCES Y ARROYOS
Referencia ficheiro gml					

CARACTERÍSTICAS DA FINCA		
Aproveitamento actual	MONTE	Forma e configuración

DATOS CARACTERÍSTICOS DO TIPO DE OCUPACIÓN				
Tipo de afección (Total/Parcial)	Superficie orixinal (m²)	Superficie expropiada (m²)	Servidume (m²)	Ocupación temporal (m²)
PARCIAL	120	45		

LINDEIROS				
PARCELA ORIXINAL			PARCELA EXPROPIADA	
Norte	36050A03709001		Norte	36050A03709001
Sur	36050A07600002		Sur	36050A07600002
Leste	36050A07600003		Leste	36050A07600003
Oeste	36050A03709104		Oeste	36050A03709104

BENS AFECTADOS			
Descrición	Medicións	Descrición	Medicións
M2.S.N.U.ESP.PROT-CAUCES Y ARROYOS-FRONDOSAS	45		
M2.ARBOREDO (FRONDOSAS)	45		

APARTADERO FERROVIARIO EN LA PLATAFORMA LOGÍSTICO-INDUSTRIAL SALVATERRA DE MIÑO AS NEVES

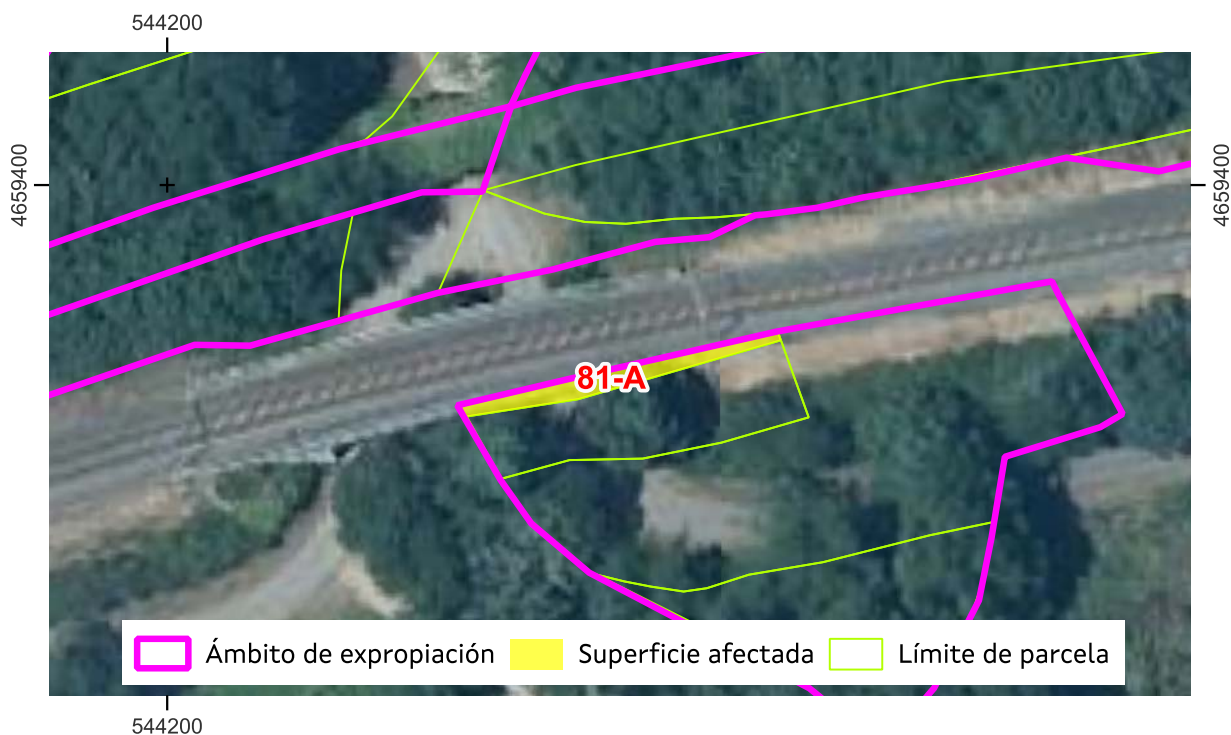
ESTADO: Aprobación inicial





**APARTADERO FERROVIARIO EN LA PLATAFORMA LOGÍSTICO-INDUSTRIAL
SALVATERRA DE MIÑO AS NEVES**

Nº ORDE	2/4	ORTOFOTO E FOTOGRAFÍAS				
81-A	DATOS CATASTRAIS					
Ref. Catastr.	36050A07600001	Políg.	076	Parc.	00001	



Sistema de coordenadas U.T.M. 29N Datum ETRS1989.

Escala 1:700



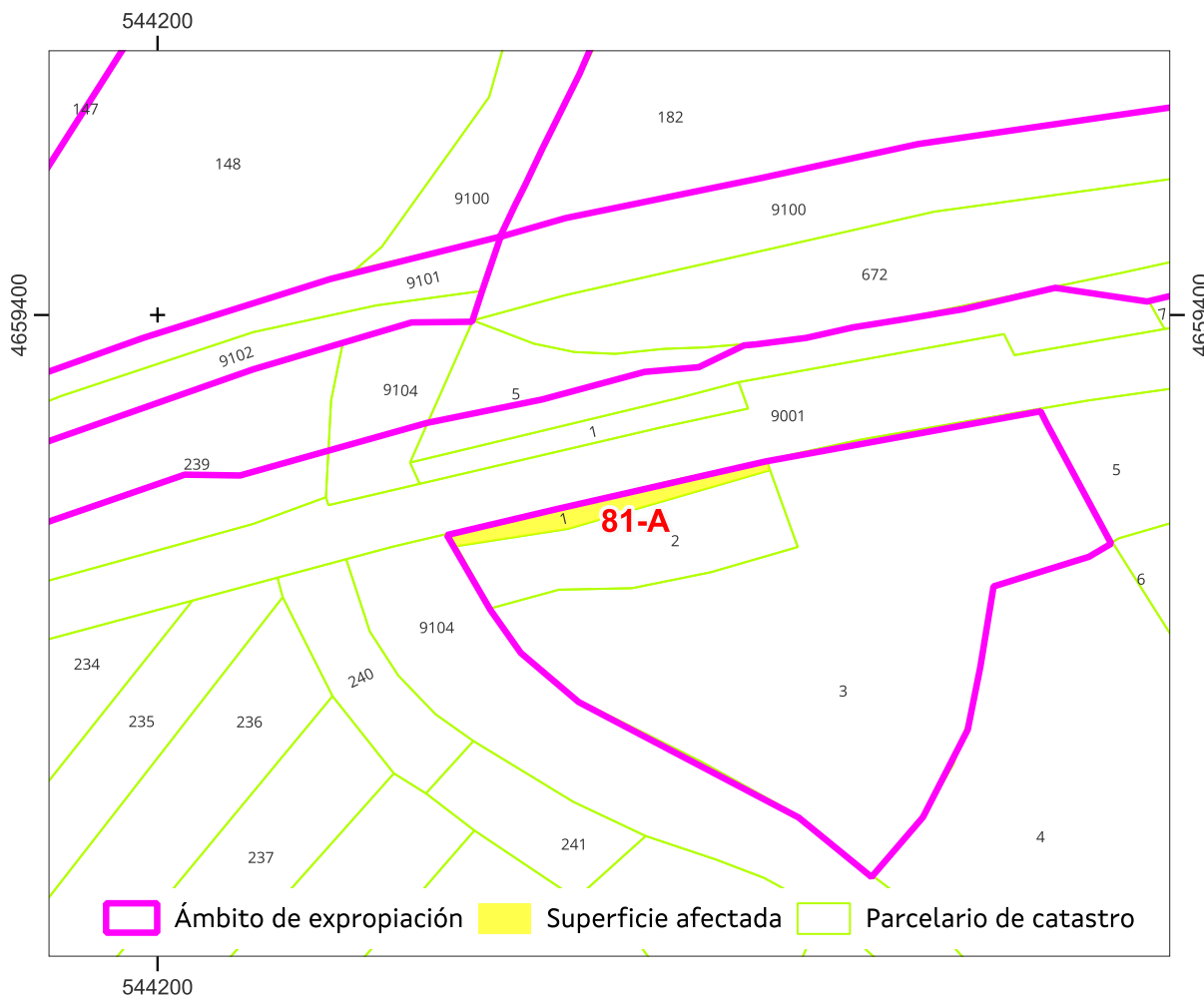
APARTADERO FERROVIARIO EN LA PLATAFORMA LOGÍSTICO-INDUSTRIAL SALVATERRA DE MIÑO AS NEVES

ESTADO: Aprobación inicial



APARTADERO FERROVIARIO EN LA PLATAFORMA LOGÍSTICO-INDUSTRIAL SALVATERRA DE MIÑO AS NEVES

Nº ORDE	3/4	PLANO FICHA CATASTRAL			
81-A	DATOS CATASTRAIS				
Ref. Catastr.	36050A07600001	Políg.	076	Parc.	00001



Sistema de coordenadas U.T.M. 29 Norte Datum ETRS 1989.

Escala 1:700

Referencia do gml:

Administración expropiante: Instituto Galego da Vivenda e Solo

Beneficiario da expropiación: Puerto de Vigo

Data: xuño 2024

APARTADERO FERROVIARIO EN LA PLATAFORMA LOGÍSTICO-INDUSTRIAL SALVATERRA DE MIÑO AS NEVES

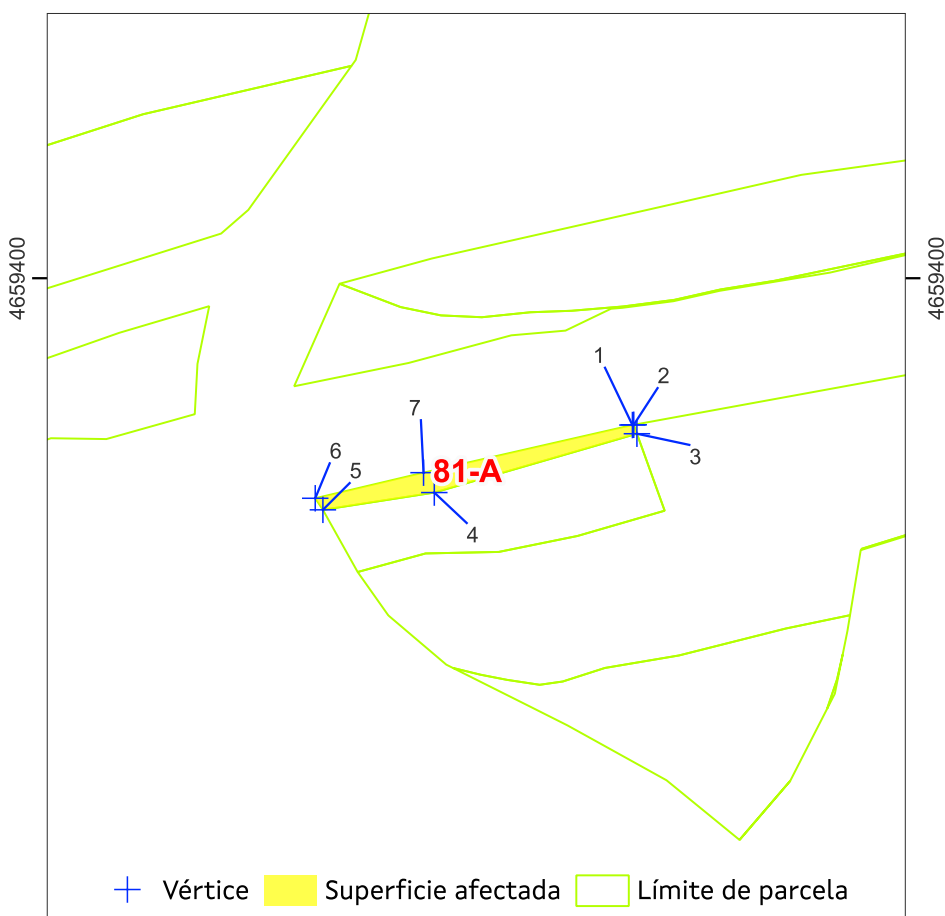
ESTADO: Aprobación inicial



**APARTADERO FERROVIARIO EN LA PLATAFORMA LOGÍSTICO-INDUSTRIAL
SALVATERRA DE MIÑO AS NEVES**

Nº ORDE	4/4	PLANO INDIVIDUAL PARCELA			
81-A	DATOS CATASTRAIS				
Ref. Catastr.	36050A07600001	Políg.	076	Parc.	00001

PUNTO	UTM X	UTM Y
1	544.256,4	4.659.386,4
2	544.256,5	4.659.386,5
3	544.256,8	4.659.385,6
4	544.238,0	4.659.380,2
5	544.227,7	4.659.378,6
6	544.227,0	4.659.379,6
7	544.237,0	4.659.382,0



Sistema de coordenadas U.T.M. 29 Norte Datum ETRS 1989. Escala 1:700

Superficie afectada: 45

Data: xuño 2024

APARTADERO FERROVIARIO EN LA PLATAFORMA LOGÍSTICO-INDUSTRIAL SALVATERRA DE MIÑO AS NEVES

ESTADO: Aprobación inicial

