



ANEXO VI

FICHAS CATASTRAIS



ANEXO VI
FICHAS CATASTRAIS – AS NEVES





GOBIERNO DE ESPAÑA

VICEPRESIDENCIA PRIMERA DEL GOBIERNO

MINISTERIO DE HACIENDA

SECRETARÍA DE ESTADO DE HACIENDA

DIRECCIÓN GENERAL DEL CATASTRO

CONSULTA DESCRIPTIVA Y GRÁFICA DE DATOS CATASTRALES DE BIEN INMUEBLE

Referencia catastral: 36034A003000010000HI

DATOS DESCRIPTIVOS DEL INMUEBLE

Localización:

Polígono 3 Parcela 1

LAXIÑA. AS NEVES [PONTEVEDRA]

Clase: RÚSTICO

Uso principal: Agrario

Superficie construida:

Año construcción:

CULTIVO

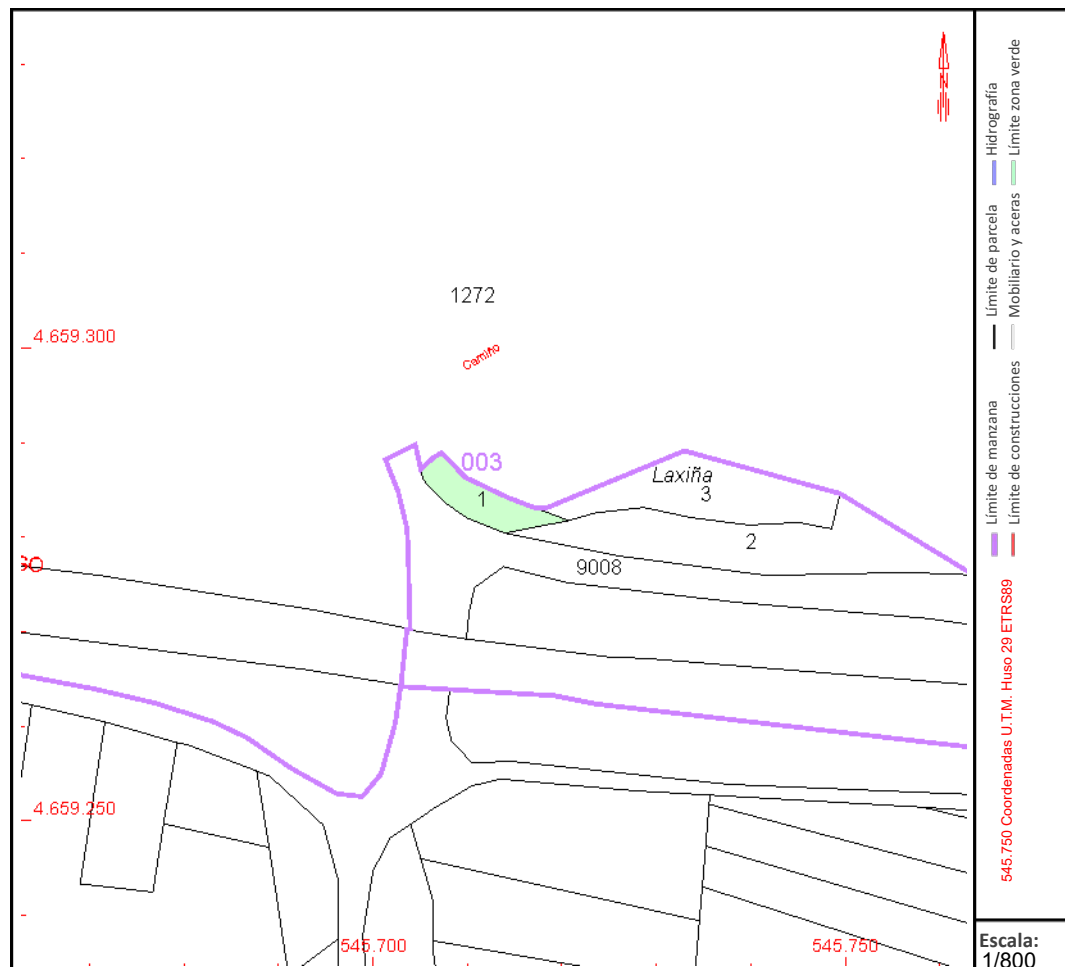
Subparcela	Cultivo/aprovechamiento	Intensidad Productiva	Superficie m ²
0	MT Matorral	00	48

PARCELA

Superficie gráfica: 48 m2

Participación del inmueble: 100,00 %

Tipo:



Este documento no es una certificación catastral, pero sus datos pueden ser verificados a través del "Acceso a datos catastrales no protegidos de la SEC"





GOBIERNO DE ESPAÑA

VICEPRESIDENCIA PRIMERA DEL GOBIERNO

MINISTERIO DE HACIENDA

SECRETARÍA DE ESTADO DE HACIENDA

DIRECCIÓN GENERAL DEL CATASTRO

CONSULTA DESCRIPTIVA Y GRÁFICA DE DATOS CATASTRALES DE BIEN INMUEBLE

Referencia catastral: 36034A003007660000HX

DATOS DESCRIPTIVOS DEL INMUEBLE

Localización:

Polígono 3 Parcela 766
ADRO. AS NEVES [PONTEVEDRA]

Clase: RÚSTICO

Uso principal: Agrario

Superficie construida:

Año construcción:

CULTIVO

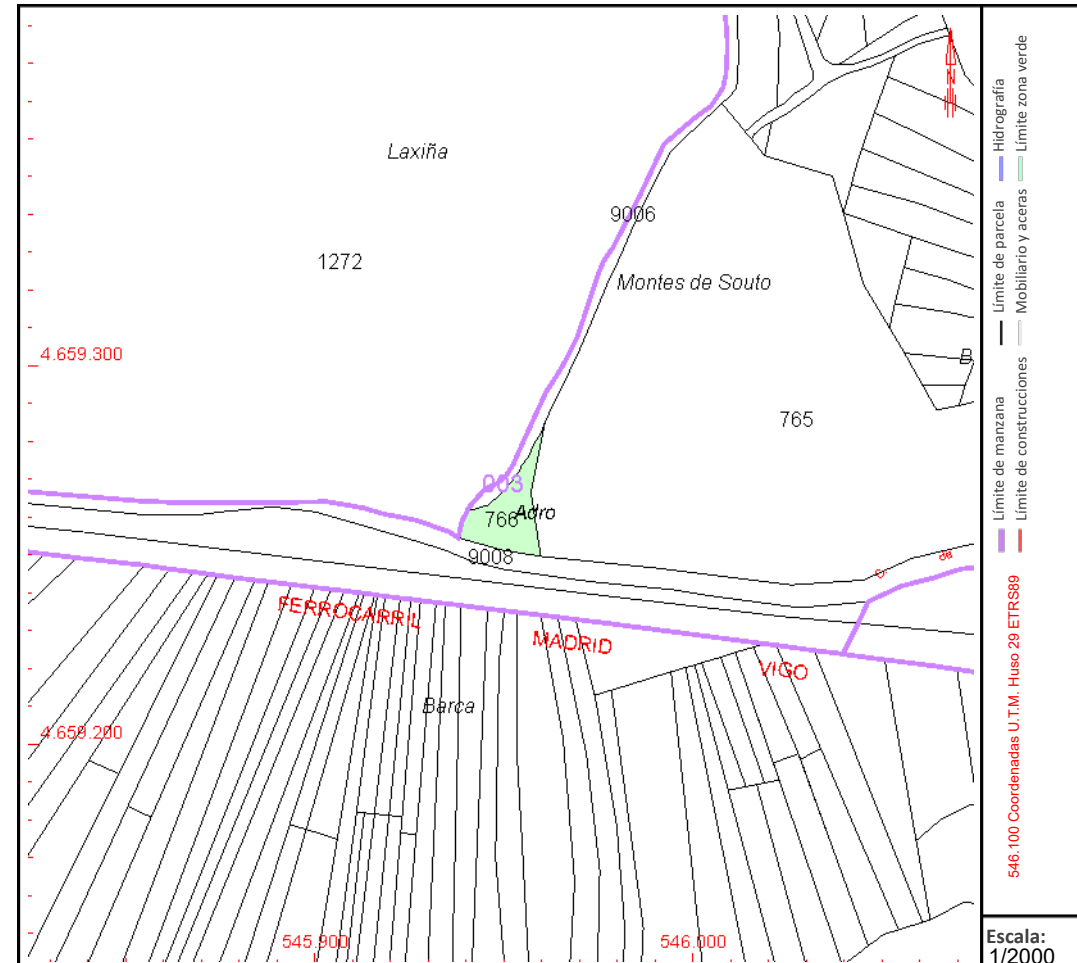
Subparcela	Cultivo/aprovechamiento	Intensidad Productiva	Superficie m ²
0	MM Pinar maderable	02	311

PARCELA

Superficie gráfica: 311 m²

Participación del inmueble: 100,00 %

Tipo:



Este documento no es una certificación catastral, pero sus datos pueden ser verificados a través del "Acceso a datos catastrales no protegidos de la SEC"





GOBIERNO DE ESPAÑA

VICEPRESIDENCIA PRIMERA DEL GOBIERNO

MINISTERIO DE HACIENDA

SECRETARÍA DE ESTADO DE HACIENDA

DIRECCIÓN GENERAL DEL CATASTRO

CONSULTA DESCRIPTIVA Y GRÁFICA DE DATOS CATASTRALES DE BIEN INMUEBLE

Referencia catastral: 36034A003007650000HD

DATOS DESCRIPTIVOS DEL INMUEBLE

Localización:

Polígono 3 Parcela 765
CHARRUAS. AS NEVES [PONTEVEDRA]

Clase: RÚSTICO

Uso principal: Agrario

Superficie construida:

Año construcción:

CULTIVO

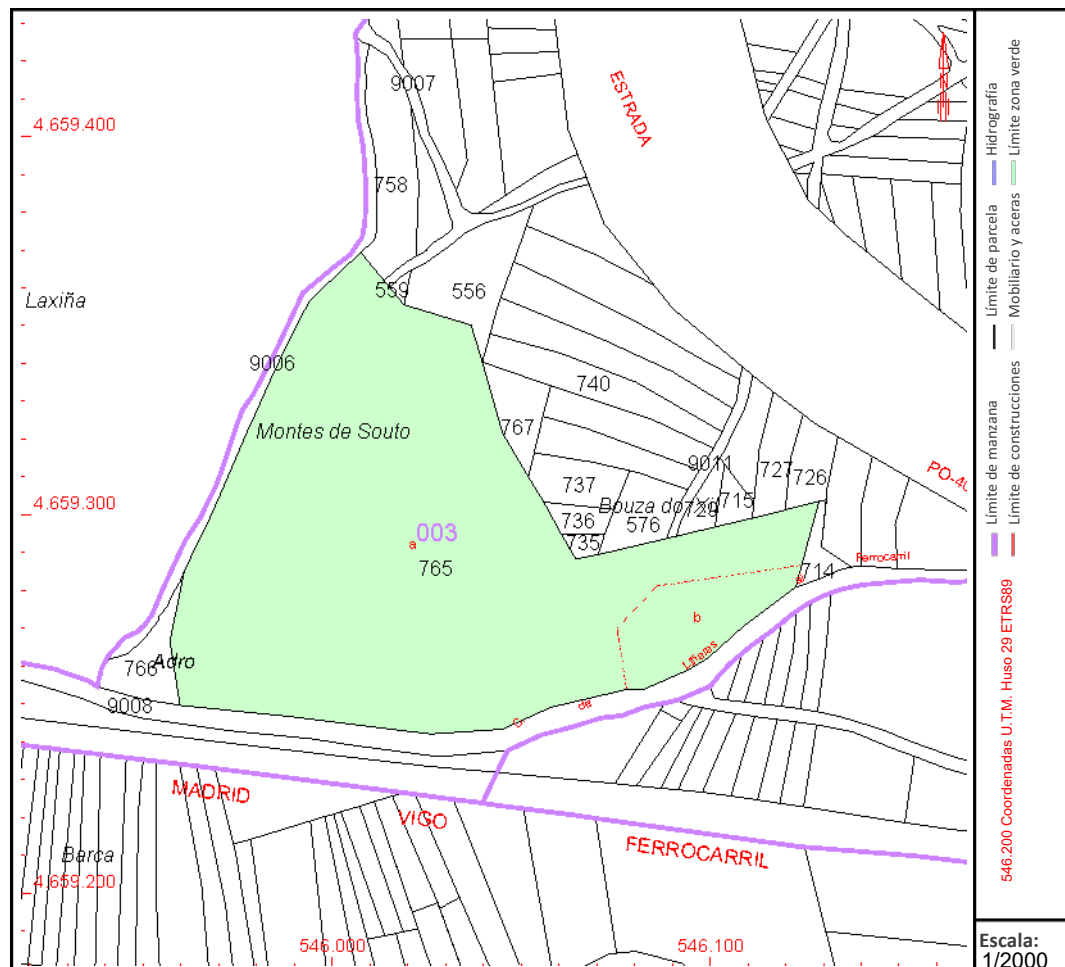
Subparcela	Cultivo/aprovechamiento	Intensidad Productiva	Superficie m ²
a	MM Pinar maderable	02	10.459
b	MM Pinar maderable	01	827

PARCELA

Superficie gráfica: 11.286 m²

Participación del inmueble: 100,00 %

Tipo:



Este documento no es una certificación catastral, pero sus datos pueden ser verificados a través del "Acceso a datos catastrales no protegidos de la SEC"





GOBIERNO DE ESPAÑA

VICEPRESIDENCIA PRIMERA DEL GOBIERNO

MINISTERIO DE HACIENDA

SECRETARÍA DE ESTADO DE HACIENDA

DIRECCIÓN GENERAL DEL CATASTRO

CONSULTA DESCRIPTIVA Y GRÁFICA DE DATOS CATASTRALES DE BIEN INMUEBLE

Referencia catastral: 36034A003006350000HR

DATOS DESCRIPTIVOS DEL INMUEBLE

Localización:

Polígono 3 Parcela 635

LAXIÑA. AS NEVES [PONTEVEDRA]

Clase: RÚSTICO

Uso principal: Agrario

Superficie construida:

Año construcción:

CULTIVO

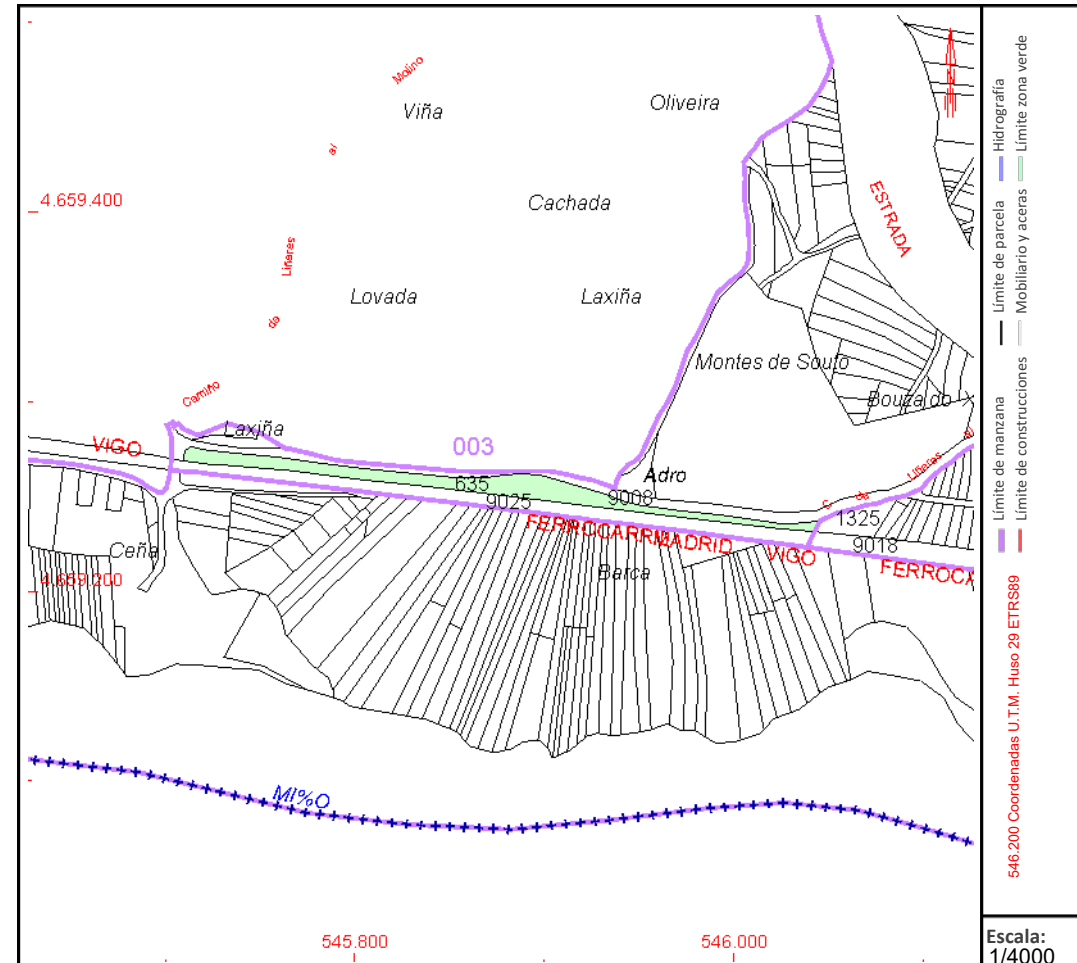
Subparcela	Cultivo/aprovechamiento	Intensidad Productiva	Superficie m ²
0	MT Matorral	00	2.134

PARCELA

Superficie gráfica: 2.134 m²

Participación del inmueble: 100,00 %

Tipo:



Este documento no es una certificación catastral, pero sus datos pueden ser verificados a través del "Acceso a datos catastrales no protegidos de la SEC"





GOBIERNO DE ESPAÑA

VICEPRESIDENCIA PRIMERA DEL GOBIERNO

MINISTERIO DE HACIENDA

SECRETARÍA DE ESTADO DE HACIENDA

DIRECCIÓN GENERAL DEL CATASTRO

CONSULTA DESCRIPTIVA Y GRÁFICA DE DATOS CATASTRALES DE BIEN INMUEBLE

Referencia catastral: 36034A003000030000HE

DATOS DESCRIPTIVOS DEL INMUEBLE

Localización:

Polígono 3 Parcela 3

LAXIÑA. AS NEVES [PONTEVEDRA]

Clase: RÚSTICO

Uso principal: Agrario

Superficie construida:

Año construcción:

CULTIVO

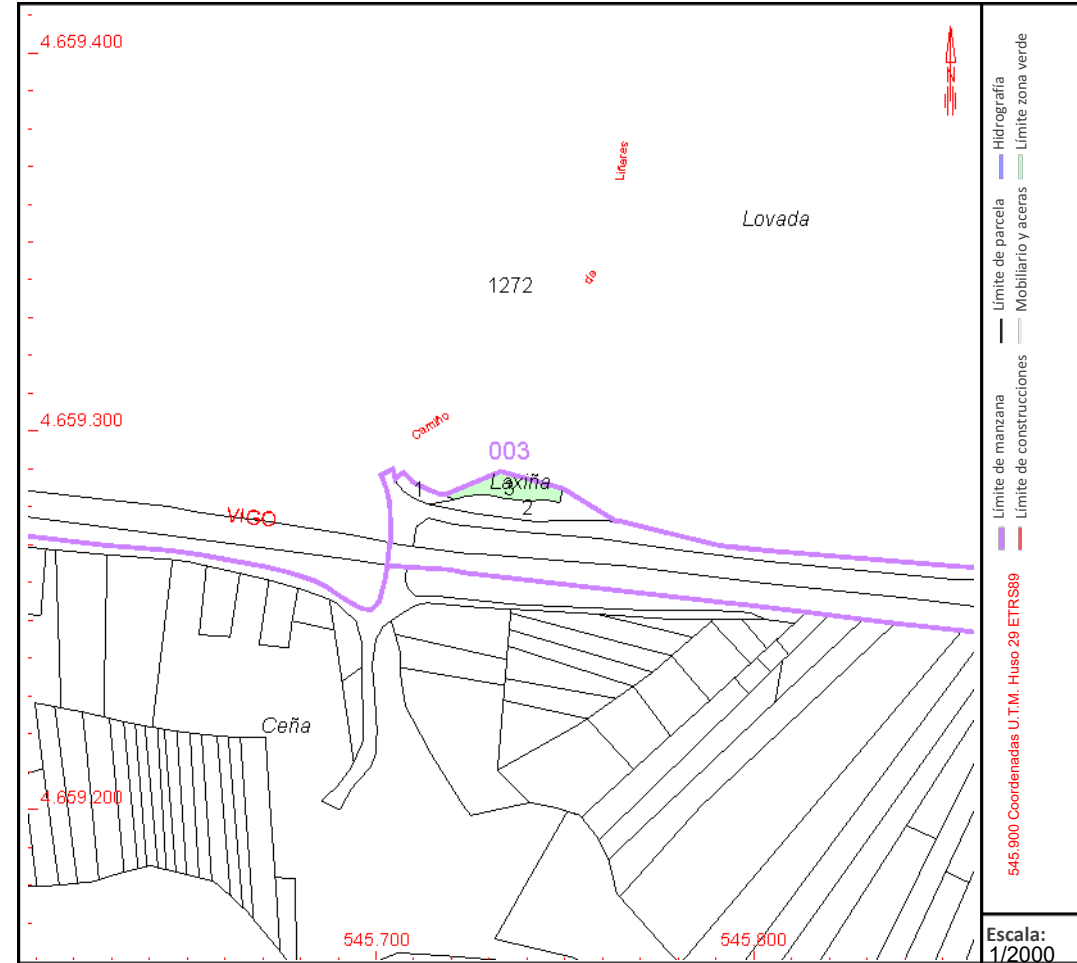
Subparcela	Cultivo/aprovechamiento	Intensidad Productiva	Superficie m ²
0	C- Labor o Labradío seco	03	139

PARCELA

Superficie gráfica: 139 m²

Participación del inmueble: 100,00 %

Tipo:



Este documento no es una certificación catastral, pero sus datos pueden ser verificados a través del "Acceso a datos catastrales no protegidos de la SEC"





GOBIERNO DE ESPAÑA

VICEPRESIDENCIA PRIMERA DEL GOBIERNO

MINISTERIO DE HACIENDA

SECRETARÍA DE ESTADO DE HACIENDA

DIRECCIÓN GENERAL DEL CATASTRO

CONSULTA DESCRIPTIVA Y GRÁFICA DE DATOS CATASTRALES DE BIEN INMUEBLE

Referencia catastral: 36034A003000020000HJ

DATOS DESCRIPTIVOS DEL INMUEBLE

Localización:

Polígono 3 Parcela 2

LAXIÑA. AS NEVES [PONTEVEDRA]

Clase: RÚSTICO

Uso principal: Agrario

Superficie construida:

Año construcción:

CULTIVO

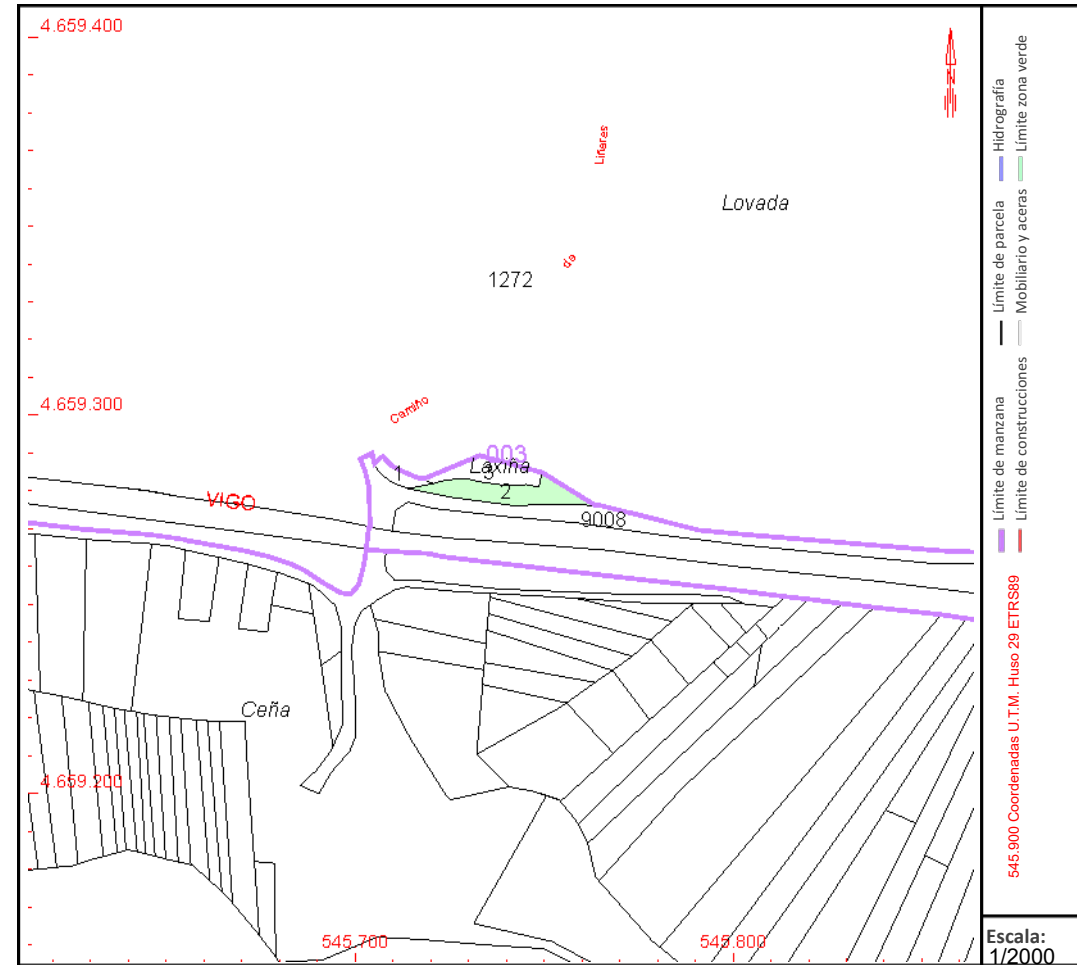
Subparcela	Cultivo/aprovechamiento	Intensidad Productiva	Superficie m ²
0	C- Labor o Labradío seco	01	211

PARCELA

Superficie gráfica: 211 m²

Participación del inmueble: 100,00 %

Tipo:



Este documento no es una certificación catastral, pero sus datos pueden ser verificados a través del "Acceso a datos catastrales no protegidos de la SEC"





GOBIERNO DE ESPAÑA

VICEPRESIDENCIA PRIMERA DEL GOBIERNO

MINISTERIO DE HACIENDA

SECRETARÍA DE ESTADO DE HACIENDA

DIRECCIÓN GENERAL DEL CATASTRO

CONSULTA DESCRIPTIVA Y GRÁFICA DE DATOS CATASTRALES DE BIEN INMUEBLE

Referencia catastral: 36034A015012720000HI

DATOS DESCRIPTIVOS DEL INMUEBLE

Localización:

LG CHAN SALGOSA 14[A] Polígono 15 Parcela 1272
POMBAL. 36440 AS NEVES [PONTEVEDRA]

Clase: RÚSTICO

Uso principal: Agrario

Superficie construida:

Año construcción:

CULTIVO

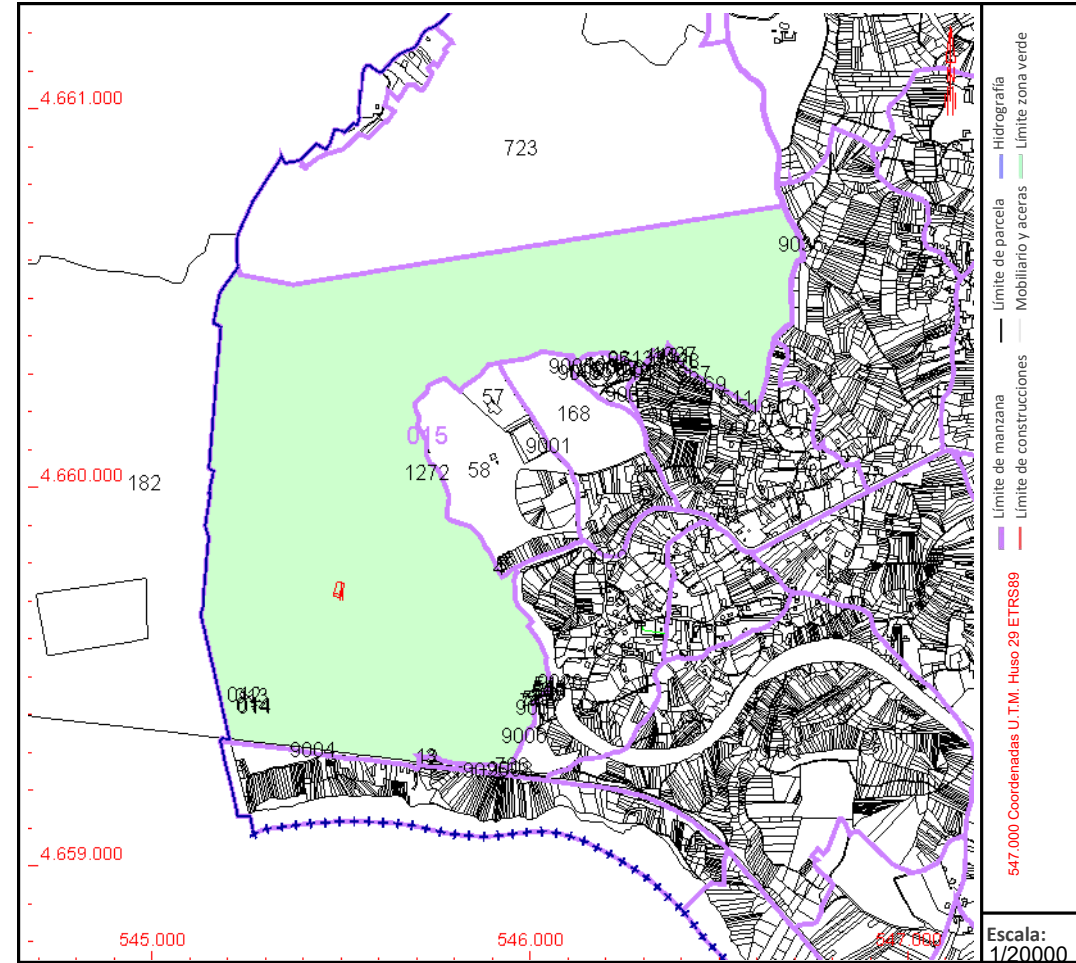
Subparcela	Cultivo/aprovechamiento	Intensidad Productiva	Superficie m ²
0	MT Matorral	00	1.212.812

PARCELA

Superficie gráfica: 1.213.592 m²

Participación del inmueble: 100,00 %

Tipo: Parcela, a efectos catastrales, con inmuebles de distinta clase [urbano y rústico]



Este documento no es una certificación catastral, pero sus datos pueden ser verificados a través del "Acceso a datos catastrales no protegidos de la SEC"





ANEXO VI

FICHAS CATASTRAIS – SALVATERRA DE MIÑO





GOBIERNO DE ESPAÑA

VICEPRESIDENCIA PRIMERA DEL GOBIERNO

MINISTERIO DE HACIENDA

SECRETARÍA DE ESTADO DE HACIENDA

DIRECCIÓN GENERAL DEL CATASTRO

CONSULTA DESCRIPTIVA Y GRÁFICA DE DATOS CATASTRALES DE BIEN INMUEBLE

Referencia catastral: 36050A037000480000PI

DATOS DESCRIPTIVOS DEL INMUEBLE

Localización:

Polígono 37 Parcela 48

BICUDA. SALVATERRA DE MIÑO [PONTEVEDRA]

Clase: RÚSTICO

Uso principal: Agrario

Superficie construida:

Año construcción:

CULTIVO

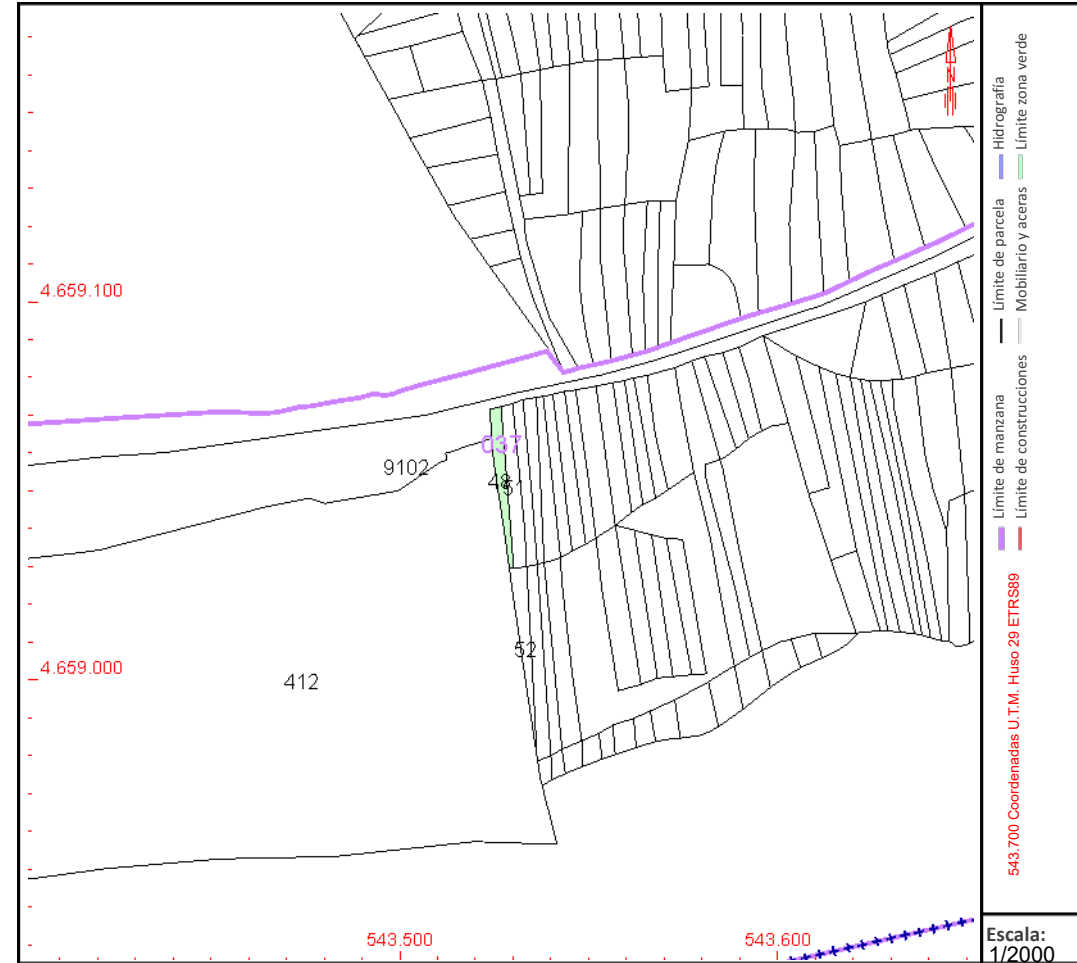
Subparcela	Cultivo/aprovechamiento	Intensidad Productiva	Superficie m ²
0	FG ROBLE	04	101

PARCELA

Superficie gráfica: 101 m²

Participación del inmueble: 100,00 %

Tipo:



Este documento no es una certificación catastral, pero sus datos pueden ser verificados a través del "Acceso a datos catastrales no protegidos de la SEC"





GOBIERNO DE ESPAÑA

VICEPRESIDENCIA PRIMERA DEL GOBIERNO

MINISTERIO DE HACIENDA

SECRETARÍA DE ESTADO DE HACIENDA

DIRECCIÓN GENERAL DEL CATASTRO

CONSULTA DESCRIPTIVA Y GRÁFICA DE DATOS CATASTRALES DE BIEN INMUEBLE

Referencia catastral: 36050A076006720000PB

DATOS DESCRIPTIVOS DEL INMUEBLE

Localización:

Polígono 76 Parcela 672
BERGADIÑAS. SALVATERRA DE MIÑO [PONTEVEDRA]

Clase: RÚSTICO

Uso principal: Agrario

Superficie construida:

Año construcción:

CULTIVO

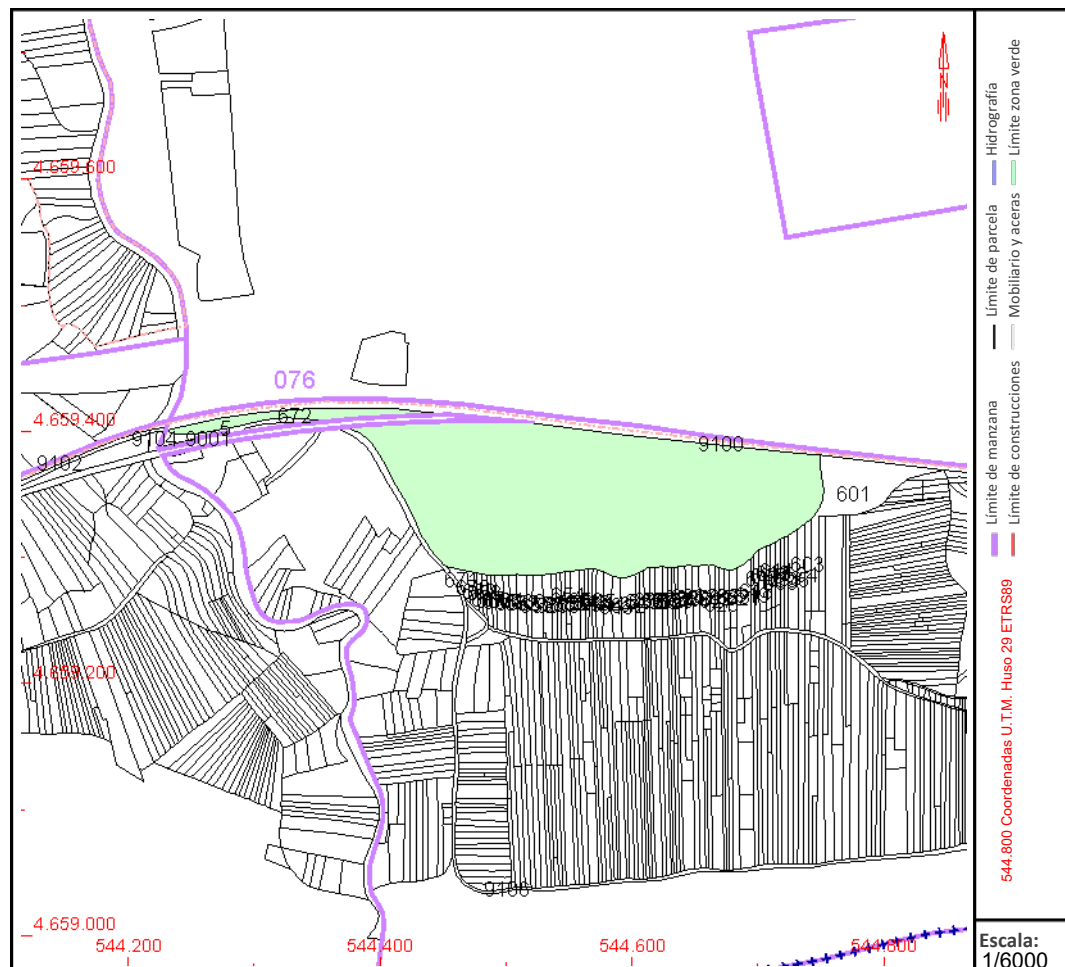
Subparcela	Cultivo/aprovechamiento	Intensidad Productiva	Superficie m ²
0	MM Pinar maderable	02	36.361

PARCELA

Superficie gráfica: 35.863 m²

Participación del inmueble: 100,00 %

Tipo:



Este documento no es una certificación catastral, pero sus datos pueden ser verificados a través del "Acceso a datos catastrales no protegidos de la SEC"





GOBIERNO DE ESPAÑA

VICEPRESIDENCIA PRIMERA DEL GOBIERNO

MINISTERIO DE HACIENDA

SECRETARÍA DE ESTADO DE HACIENDA

DIRECCIÓN GENERAL DEL CATASTRO

CONSULTA DESCRIPTIVA Y GRÁFICA DE DATOS CATASTRALES DE BIEN INMUEBLE

Referencia catastral: 36050A076000070000PF

DATOS DESCRIPTIVOS DEL INMUEBLE

Localización:

Polígono 76 Parcela 7

CANO. SALVATERRA DE MIÑO [PONTEVEDRA]

Clase: RÚSTICO

Uso principal: Agrario

Superficie construida:

Año construcción:

CULTIVO

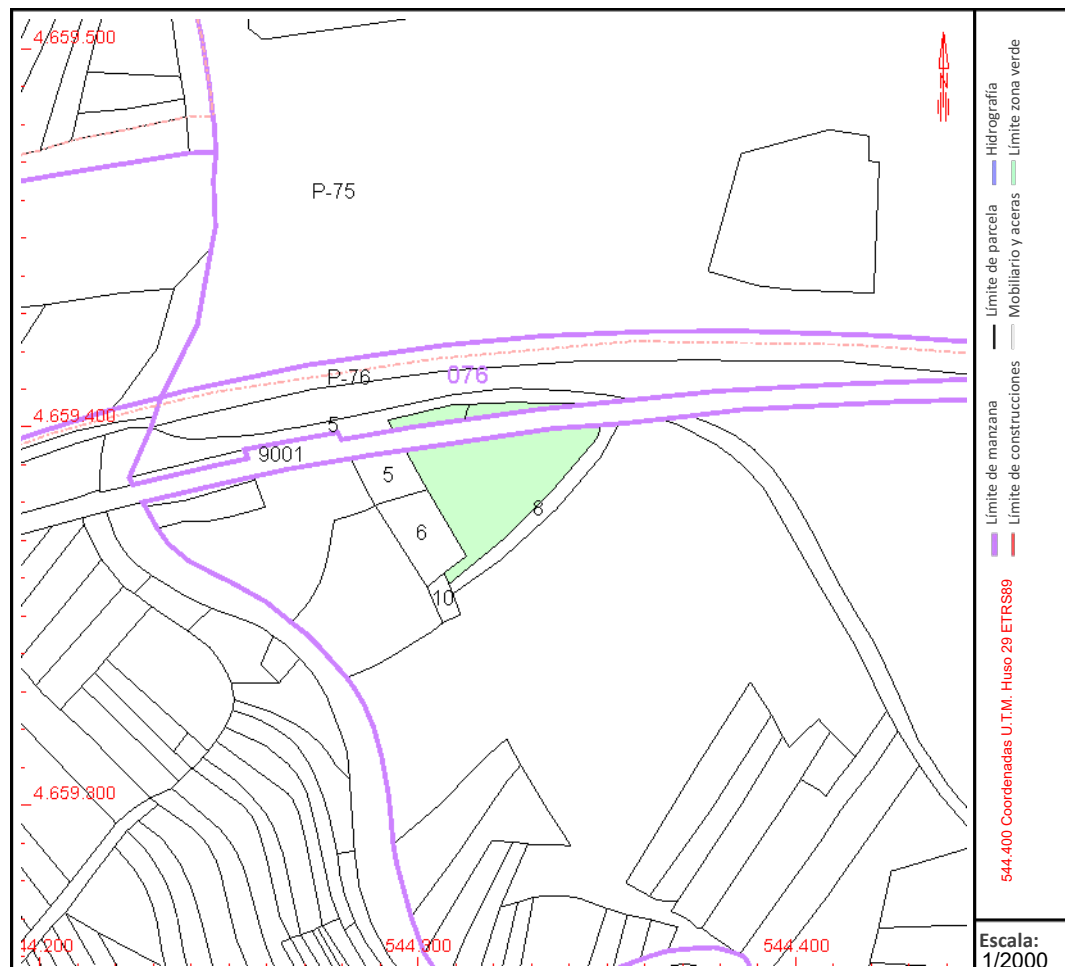
Subparcela	Cultivo/aprovechamiento	Intensidad Productiva	Superficie m ²
0	MT Matorral	00	1.107

PARCELA

Superficie gráfica: 1.107 m²

Participación del inmueble: 100,00 %

Tipo:



Este documento no es una certificación catastral, pero sus datos pueden ser verificados a través del "Acceso a datos catastrales no protegidos de la SEC"





GOBIERNO DE ESPAÑA

VICEPRESIDENCIA PRIMERA DEL GOBIERNO

MINISTERIO DE HACIENDA

SECRETARÍA DE ESTADO DE HACIENDA

DIRECCIÓN GENERAL DEL CATASTRO

CONSULTA DESCRIPTIVA Y GRÁFICA DE DATOS CATASTRALES DE BIEN INMUEBLE

Referencia catastral: 36050A076000050000PL

DATOS DESCRIPTIVOS DEL INMUEBLE

Localización:

Polígono 76 Parcela 5
CANO. SALVATERRA DE MIÑO [PONTEVEDRA]

Clase: RÚSTICO

Uso principal: Agrario

Superficie construida:

Año construcción:

CULTIVO

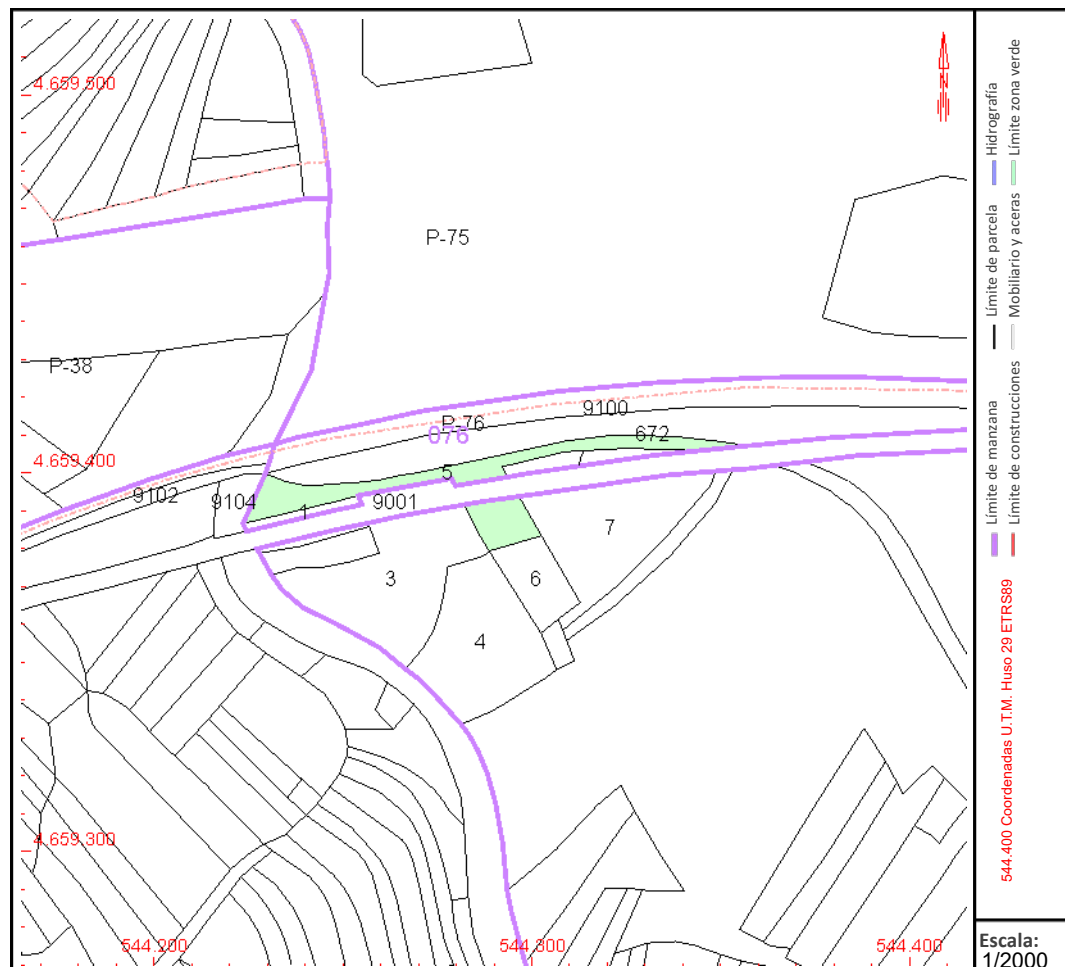
Subparcela	Cultivo/aprovechamiento	Intensidad Productiva	Superficie m ²
0	PR Prado o Praderas de regadío	02	723

PARCELA

Superficie gráfica: 723 m²

Participación del inmueble: 100,00 %

Tipo:



Este documento no es una certificación catastral, pero sus datos pueden ser verificados a través del "Acceso a datos catastrales no protegidos de la SEC"





GOBIERNO DE ESPAÑA

VICEPRESIDENCIA PRIMERA DEL GOBIERNO

MINISTERIO DE HACIENDA

SECRETARÍA DE ESTADO DE HACIENDA

DIRECCIÓN GENERAL DEL CATASTRO

CONSULTA DESCRIPTIVA Y GRÁFICA DE DATOS CATASTRALES DE BIEN INMUEBLE

Referencia catastral: 36050A076000030000PQ

DATOS DESCRIPTIVOS DEL INMUEBLE

Localización:

Polígono 76 Parcela 3

CANO. SALVATERRA DE MIÑO [PONTEVEDRA]

Clase: RÚSTICO

Uso principal: Agrario

Superficie construida:

Año construcción:

CULTIVO

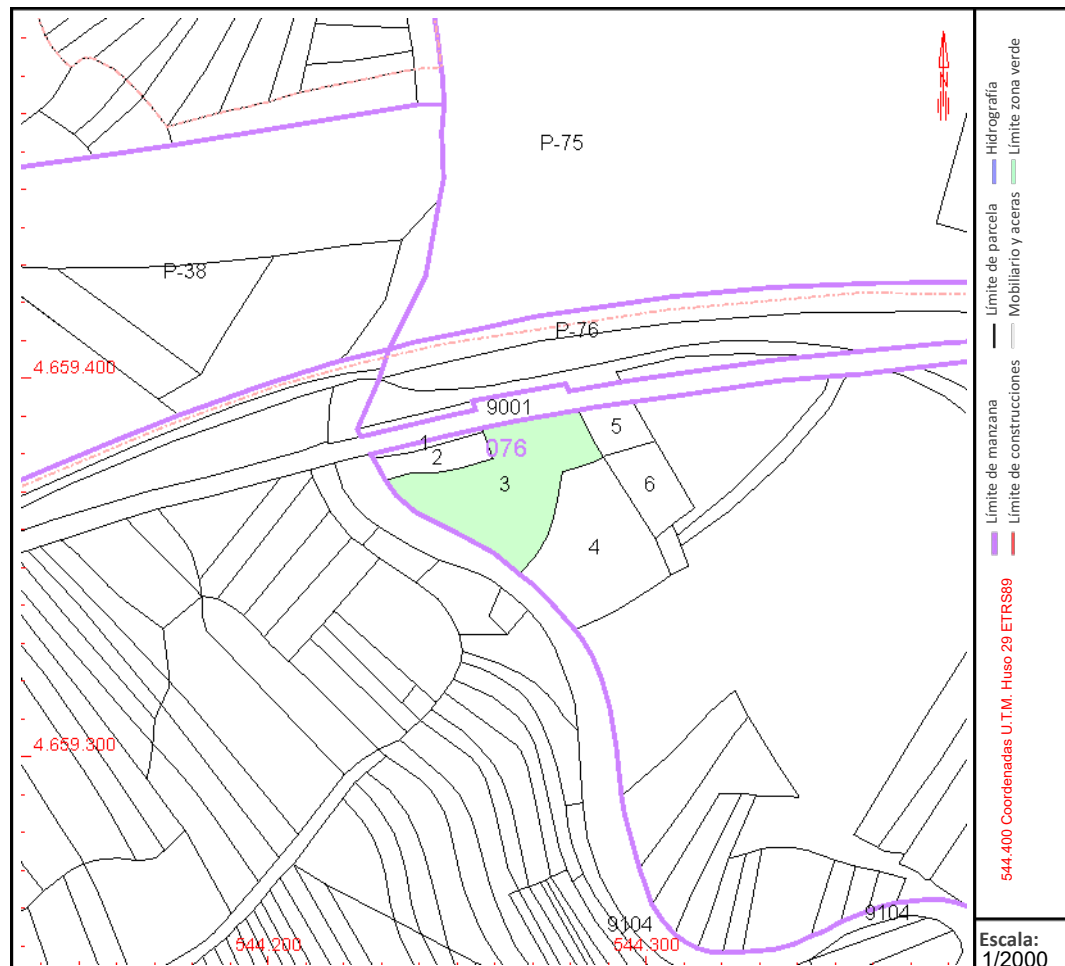
Subparcela	Cultivo/aprovechamiento	Intensidad Productiva	Superficie m ²
0	RI Arboles de ribera	00	1.146

PARCELA

Superficie gráfica: 1.146 m²

Participación del inmueble: 100,00 %

Tipo:



Este documento no es una certificación catastral, pero sus datos pueden ser verificados a través del "Acceso a datos catastrales no protegidos de la SEC"





GOBIERNO DE ESPAÑA

VICEPRESIDENCIA PRIMERA DEL GOBIERNO

MINISTERIO DE HACIENDA

SECRETARÍA DE ESTADO DE HACIENDA

DIRECCIÓN GENERAL DEL CATASTRO

CONSULTA DESCRIPTIVA Y GRÁFICA DE DATOS CATASTRALES DE BIEN INMUEBLE

Referencia catastral: 36050A076000020000PG

DATOS DESCRIPTIVOS DEL INMUEBLE

Localización:

Polígono 76 Parcela 2

CANO. SALVATERRA DE MIÑO [PONTEVEDRA]

Clase: RÚSTICO

Uso principal: Agrario

Superficie construida:

Año construcción:

CULTIVO

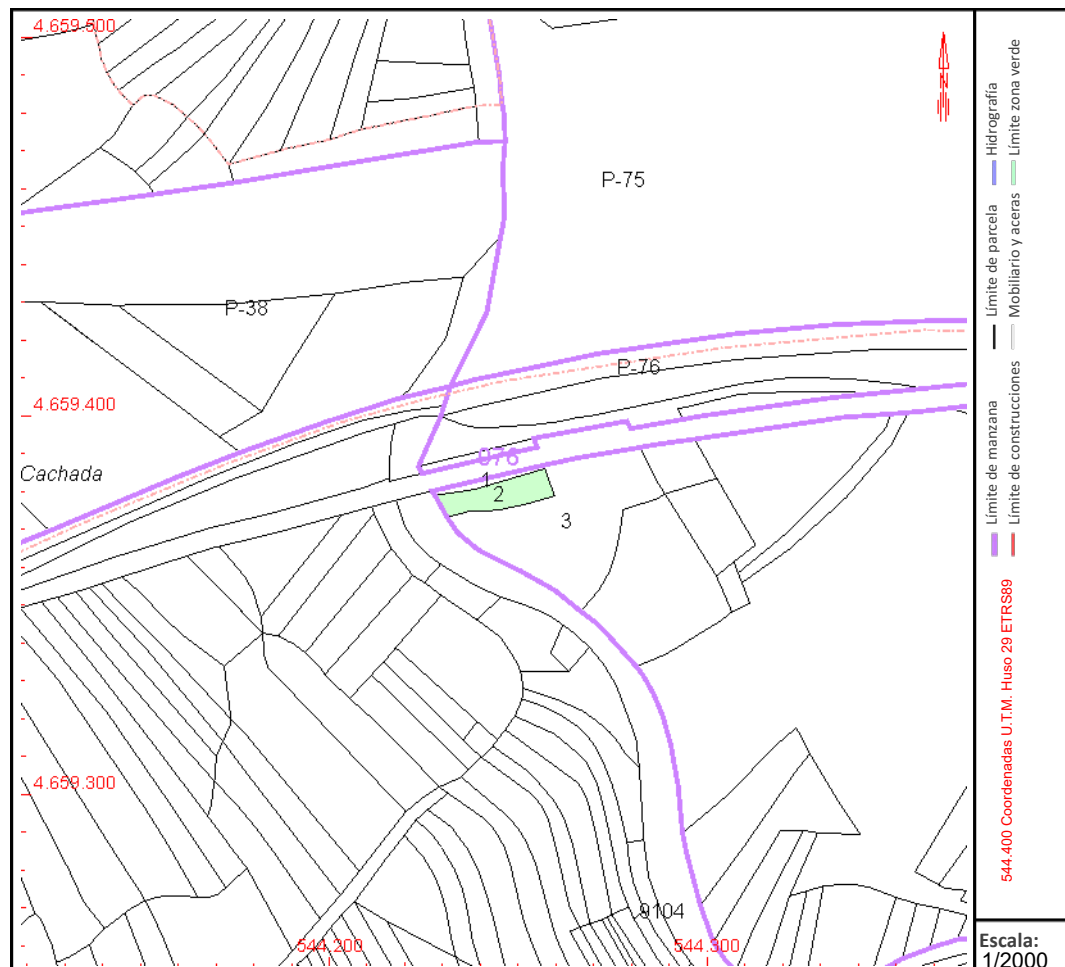
Subparcela	Cultivo/aprovechamiento	Intensidad Productiva	Superficie m ²
0	RI Arboles de ribera	00	199

PARCELA

Superficie gráfica: 199 m²

Participación del inmueble: 100,00 %

Tipo:



Este documento no es una certificación catastral, pero sus datos pueden ser verificados a través del "Acceso a datos catastrales no protegidos de la SEC"





GOBIERNO DE ESPAÑA

VICEPRESIDENCIA PRIMERA DEL GOBIERNO

MINISTERIO DE HACIENDA

SECRETARÍA DE ESTADO DE HACIENDA

DIRECCIÓN GENERAL DEL CATASTRO

CONSULTA DESCRIPTIVA Y GRÁFICA DE DATOS CATASTRALES DE BIEN INMUEBLE

Referencia catastral: 36050A076000010000PY

DATOS DESCRIPTIVOS DEL INMUEBLE

Localización:

Polígono 76 Parcela 1

CANO. SALVATERRA DE MIÑO [PONTEVEDRA]

Clase: RÚSTICO

Uso principal: Agrario

Superficie construida:

Año construcción:

CULTIVO

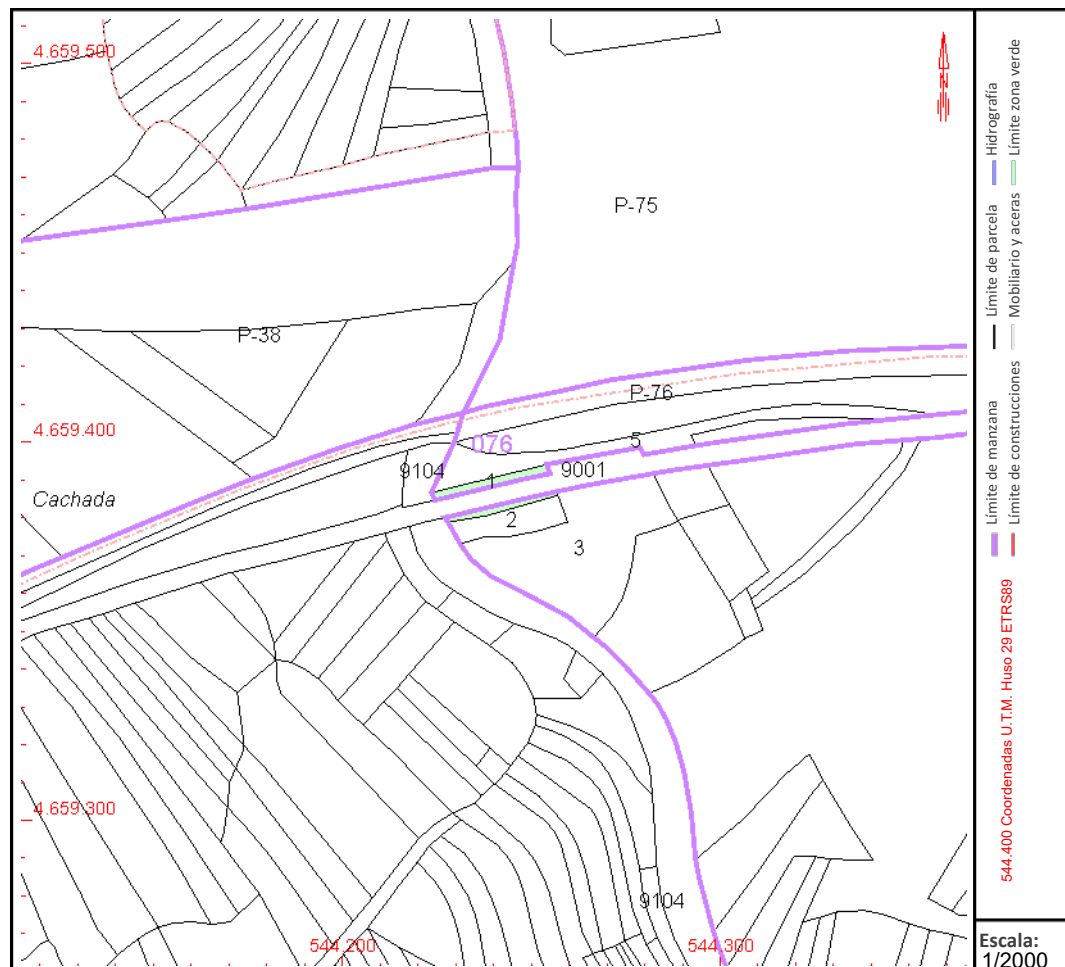
Subparcela	Cultivo/aprovechamiento	Intensidad Productiva	Superficie m ²
0	RI Arboles de ribera	00	120

PARCELA

Superficie gráfica: 120 m²

Participación del inmueble: 100,00 %

Tipo:



Este documento no es una certificación catastral, pero sus datos pueden ser verificados a través del "Acceso a datos catastrales no protegidos de la SEC"





GOBIERNO DE ESPAÑA

VICEPRESIDENCIA PRIMERA DEL GOBIERNO

MINISTERIO DE HACIENDA

SECRETARÍA DE ESTADO DE HACIENDA

DIRECCIÓN GENERAL DEL CATASTRO

CONSULTA DESCRIPTIVA Y GRÁFICA DE DATOS CATASTRALES DE BIEN INMUEBLE

Referencia catastral: 36050A075001830000PA

DATOS DESCRIPTIVOS DEL INMUEBLE

Localización:

LG ANTAS [AS]-OLEIROS 52 Es:2 Pl:00 Pt:01 Polígono 75 Parcela 183 000507400NG45G - SALGOSA. 36457 SALVATERRA DE MIÑO [PONTEVEDRA]

Clase: URBANO

Uso principal: Industrial

Superficie construida: 641 m2

Año construcción: 2001

CONSTRUCCIÓN

Destino	Escalera/Planta/Puerta	Superficie m ²
ALMACEN	2/SM/01	378
OFICINA	2/00/01	263

CULTIVO

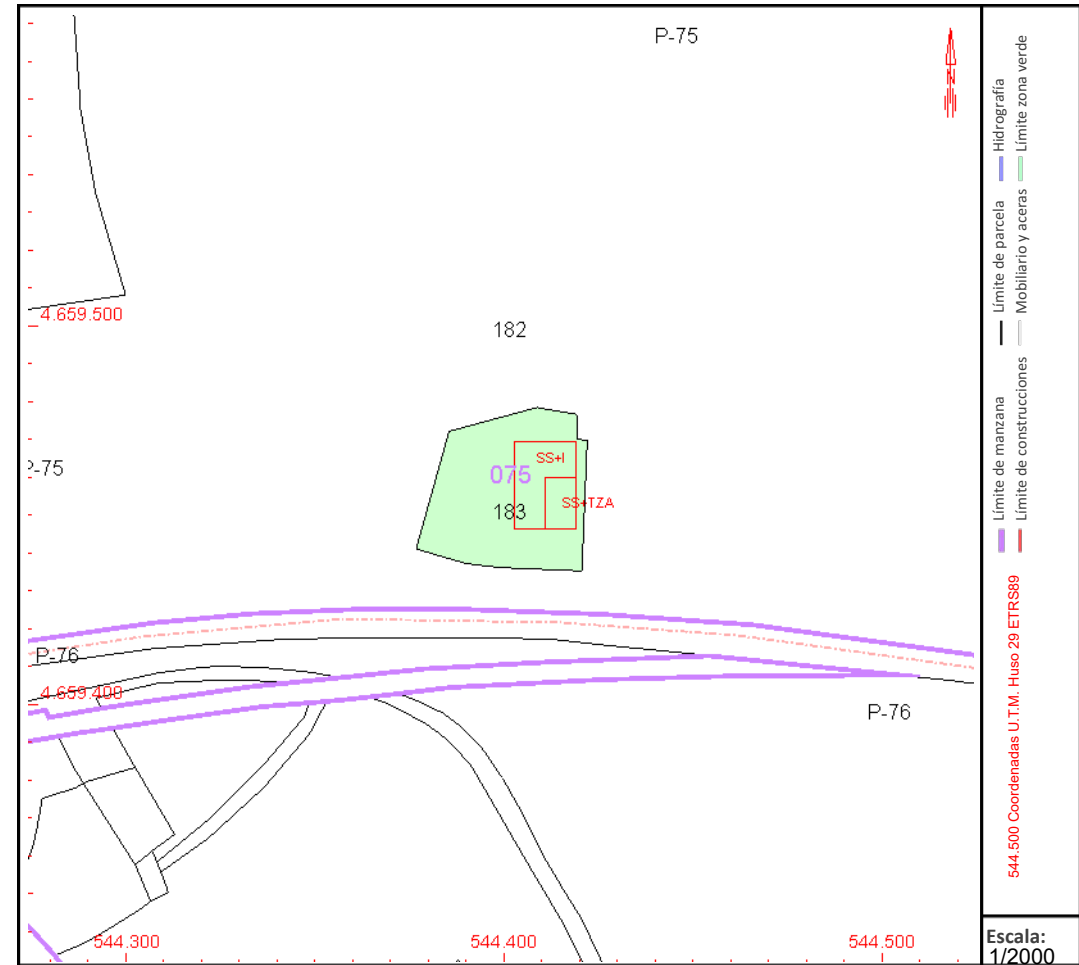
Subparcela	Cultivo/aprovechamiento	Intensidad Productiva	Superficie m ²
0	MT Matorral	00	1.179

PARCELA

Superficie gráfica: 1.557 m2

Participación del inmueble: 100,00 %

Tipo: Parcela construida sin división horizontal



Este documento no es una certificación catastral, pero sus datos pueden ser verificados a través del "Acceso a datos catastrales no protegidos de la SEC"





GOBIERNO DE ESPAÑA

VICEPRESIDENCIA PRIMERA DEL GOBIERNO

MINISTERIO DE HACIENDA

SECRETARÍA DE ESTADO DE HACIENDA

DIRECCIÓN GENERAL DEL CATASTRO

CONSULTA DESCRIPTIVA Y GRÁFICA DE DATOS CATASTRALES DE BIEN INMUEBLE

Referencia catastral: 36050A038080030000PL

DATOS DESCRIPTIVOS DEL INMUEBLE

Localización:

Polígono 38 Parcela 8003

CAMINO. SALVATERRA DE MIÑO [PONTEVEDRA]

Clase: RÚSTICO

Uso principal: Agrario

Superficie construida:

Año construcción:

CULTIVO

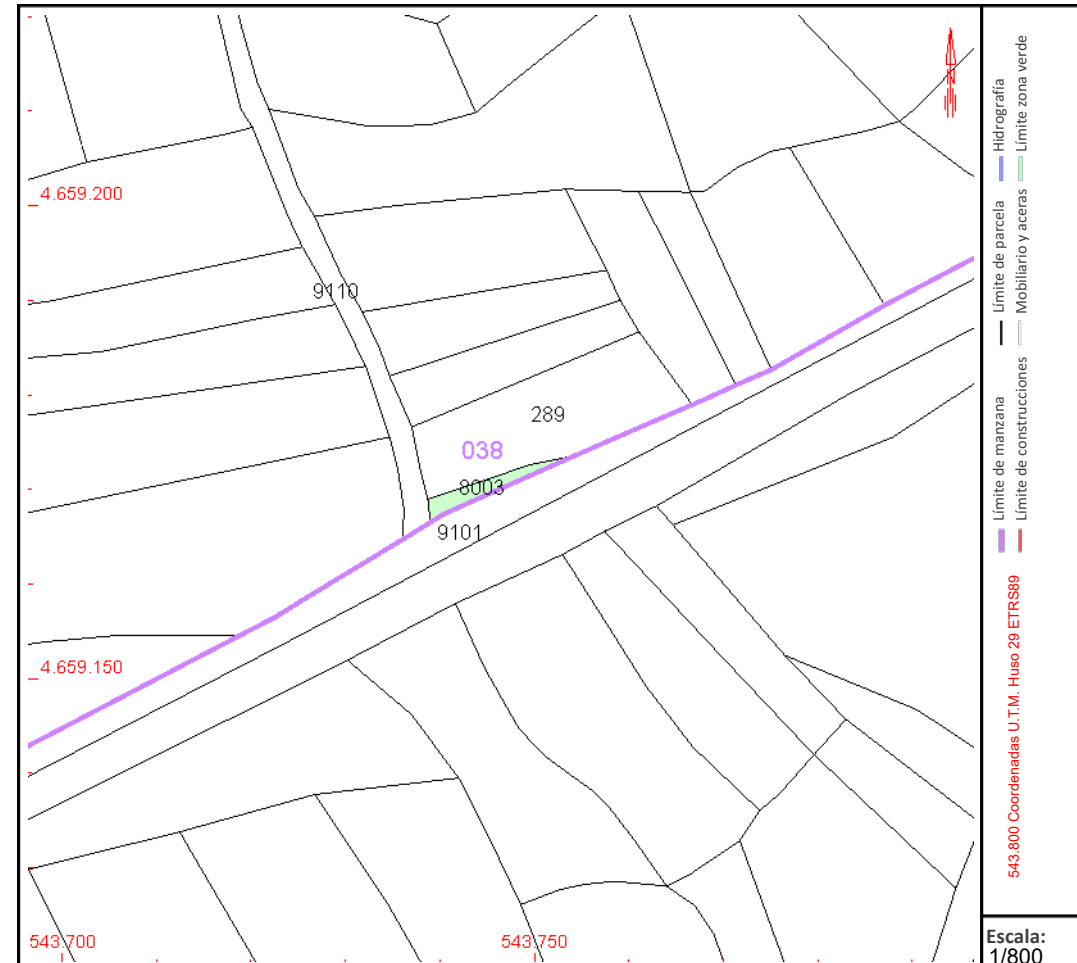
Subparcela	Cultivo/aprovechamiento	Intensidad Productiva	Superficie m ²
0	MT Matorral	00	22

PARCELA

Superficie gráfica: 22 m2

Participación del inmueble: 100,00 %

Tipo:



Este documento no es una certificación catastral, pero sus datos pueden ser verificados a través del "Acceso a datos catastrales no protegidos de la SEC"





GOBIERNO DE ESPAÑA

VICEPRESIDENCIA PRIMERA DEL GOBIERNO

MINISTERIO DE HACIENDA

SECRETARÍA DE ESTADO DE HACIENDA

DIRECCIÓN GENERAL DEL CATASTRO

CONSULTA DESCRIPTIVA Y GRÁFICA DE DATOS CATASTRALES DE BIEN INMUEBLE

Referencia catastral: 36050A038009330000PB

DATOS DESCRIPTIVOS DEL INMUEBLE

Localización:

LG REGUEIRA [A]-OLEIROS Suelo Polígono 38 Parcela 933
SAN ANTONIO. 36457 SALVATERRA DE MIÑO [PONTEVEDRA]

Clase: URBANO

Uso principal: Suelo sin edif.

Superficie construida:

Año construcción:

CULTIVO

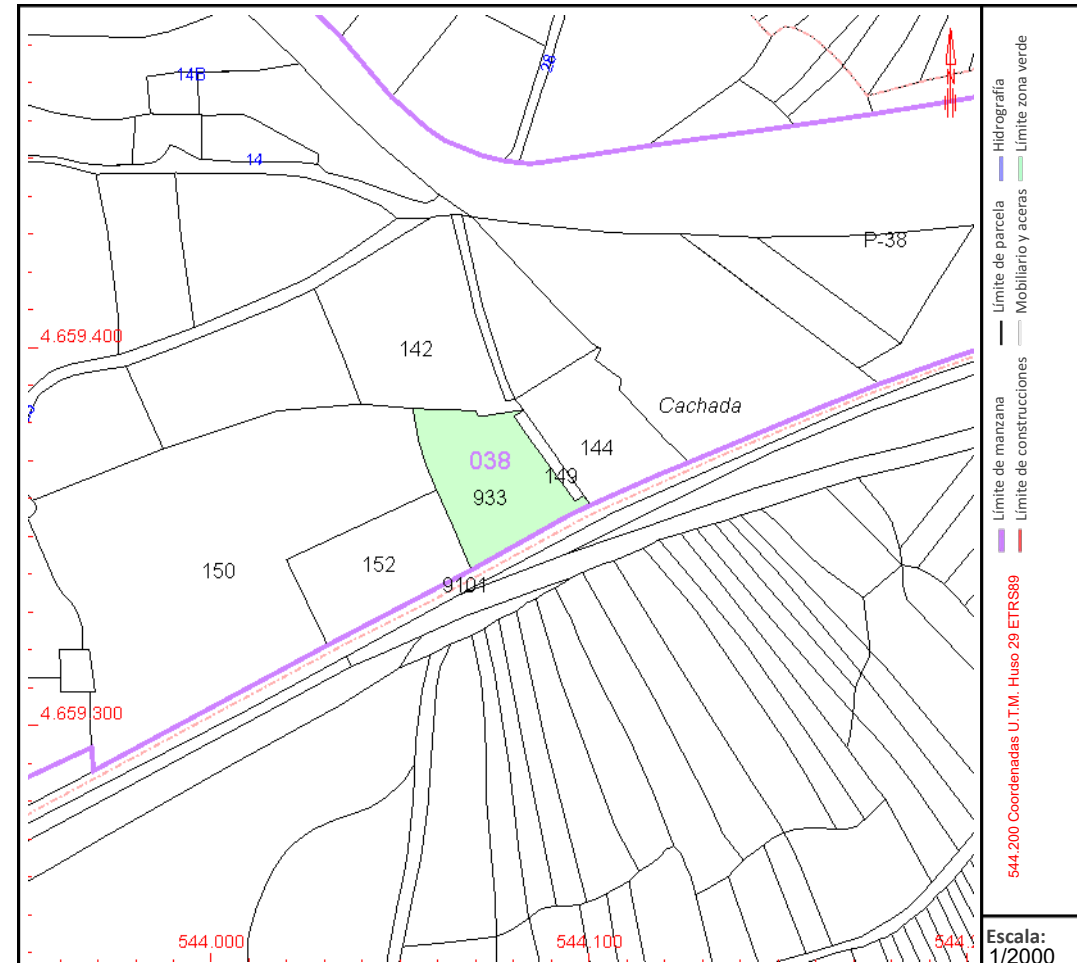
Subparcela	Cultivo/aprovechamiento	Intensidad Productiva	Superficie m ²
0	PD Prados o praderas	00	1.107

PARCELA

Superficie gráfica: 1.107 m²

Participación del inmueble: 100,00 %

Tipo:



Este documento no es una certificación catastral, pero sus datos pueden ser verificados a través del "Acceso a datos catastrales no protegidos de la SEC"





GOBIERNO DE ESPAÑA

VICEPRESIDENCIA PRIMERA DEL GOBIERNO

MINISTERIO DE HACIENDA

SECRETARÍA DE ESTADO DE HACIENDA

DIRECCIÓN GENERAL DEL CATASTRO

CONSULTA DESCRIPTIVA Y GRÁFICA DE DATOS CATASTRALES DE BIEN INMUEBLE

Referencia catastral: 36050A038006000000PX

DATOS DESCRIPTIVOS DEL INMUEBLE

Localización:

Polígono 38 Parcela 600

PEDRA FURADA. SALVATERRA DE MIÑO [PONTEVEDRA]

Clase: RÚSTICO

Uso principal: Agrario

Superficie construida:

Año construcción:

CULTIVO

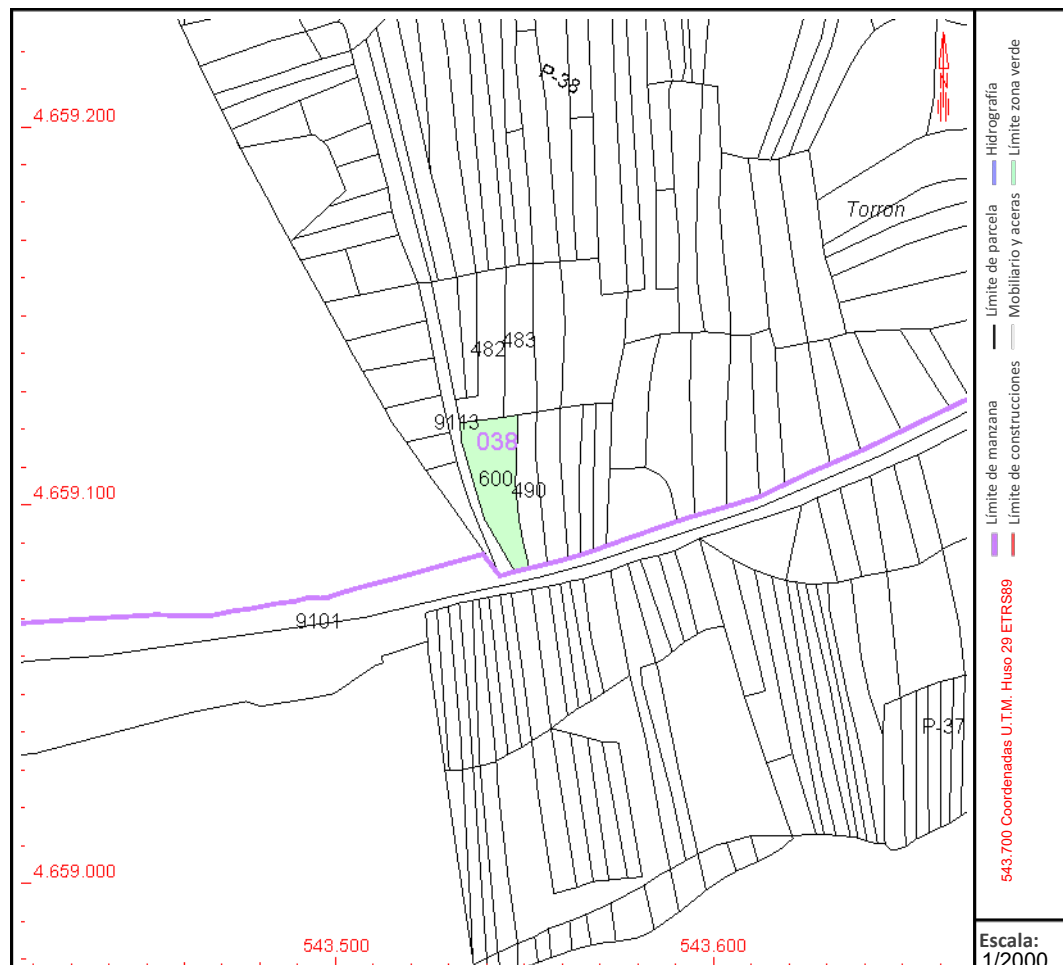
Subparcela	Cultivo/aprovechamiento	Intensidad Productiva	Superficie m ²
0	MT Matorral	00	414

PARCELA

Superficie gráfica: 414 m²

Participación del inmueble: 100,00 %

Tipo:



Este documento no es una certificación catastral, pero sus datos pueden ser verificados a través del "Acceso a datos catastrales no protegidos de la SEC"





GOBIERNO DE ESPAÑA

VICEPRESIDENCIA PRIMERA DEL GOBIERNO

MINISTERIO DE HACIENDA

SECRETARÍA DE ESTADO DE HACIENDA

DIRECCIÓN GENERAL DEL CATASTRO

CONSULTA DESCRIPTIVA Y GRÁFICA DE DATOS CATASTRALES DE BIEN INMUEBLE

Referencia catastral: 36050A038004900000PY

DATOS DESCRIPTIVOS DEL INMUEBLE

Localización:

Polígono 38 Parcela 490

TORRON. SALVATERRA DE MIÑO [PONTEVEDRA]

Clase: RÚSTICO

Uso principal: Agrario

Superficie construida:

Año construcción:

CULTIVO

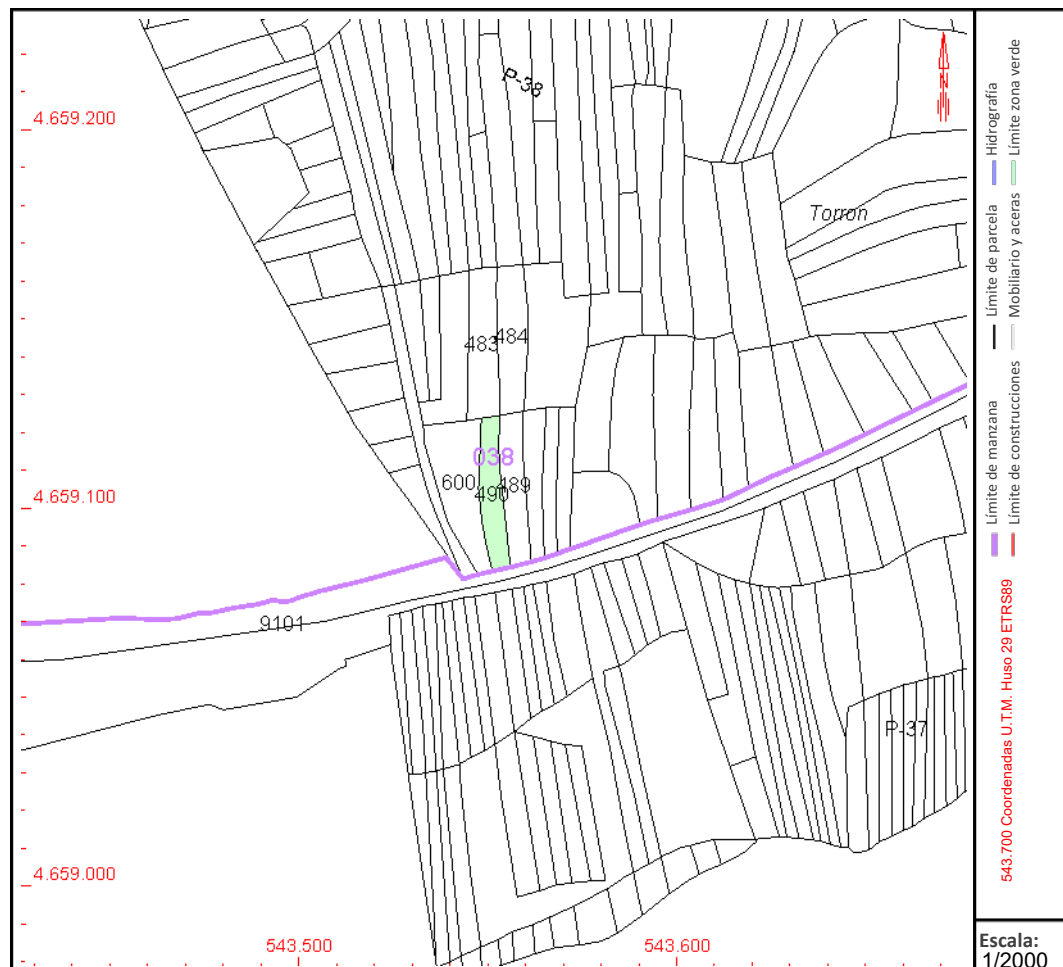
Subparcela	Cultivo/aprovechamiento	Intensidad Productiva	Superficie m ²
0	FG Robledal	00	225

PARCELA

Superficie gráfica: 225 m²

Participación del inmueble: 100,00 %

Tipo:



Este documento no es una certificación catastral, pero sus datos pueden ser verificados a través del "Acceso a datos catastrales no protegidos de la SEC"





GOBIERNO DE ESPAÑA

VICEPRESIDENCIA PRIMERA DEL GOBIERNO

MINISTERIO DE HACIENDA

SECRETARÍA DE ESTADO DE HACIENDA

DIRECCIÓN GENERAL DEL CATASTRO

CONSULTA DESCRIPTIVA Y GRÁFICA DE DATOS CATASTRALES DE BIEN INMUEBLE

Referencia catastral: 36050A038004890000PQ

DATOS DESCRIPTIVOS DEL INMUEBLE

Localización:

Polígono 38 Parcela 489

TORRON. SALVATERRA DE MIÑO [PONTEVEDRA]

Clase: RÚSTICO

Uso principal: Agrario

Superficie construida:

Año construcción:

CULTIVO

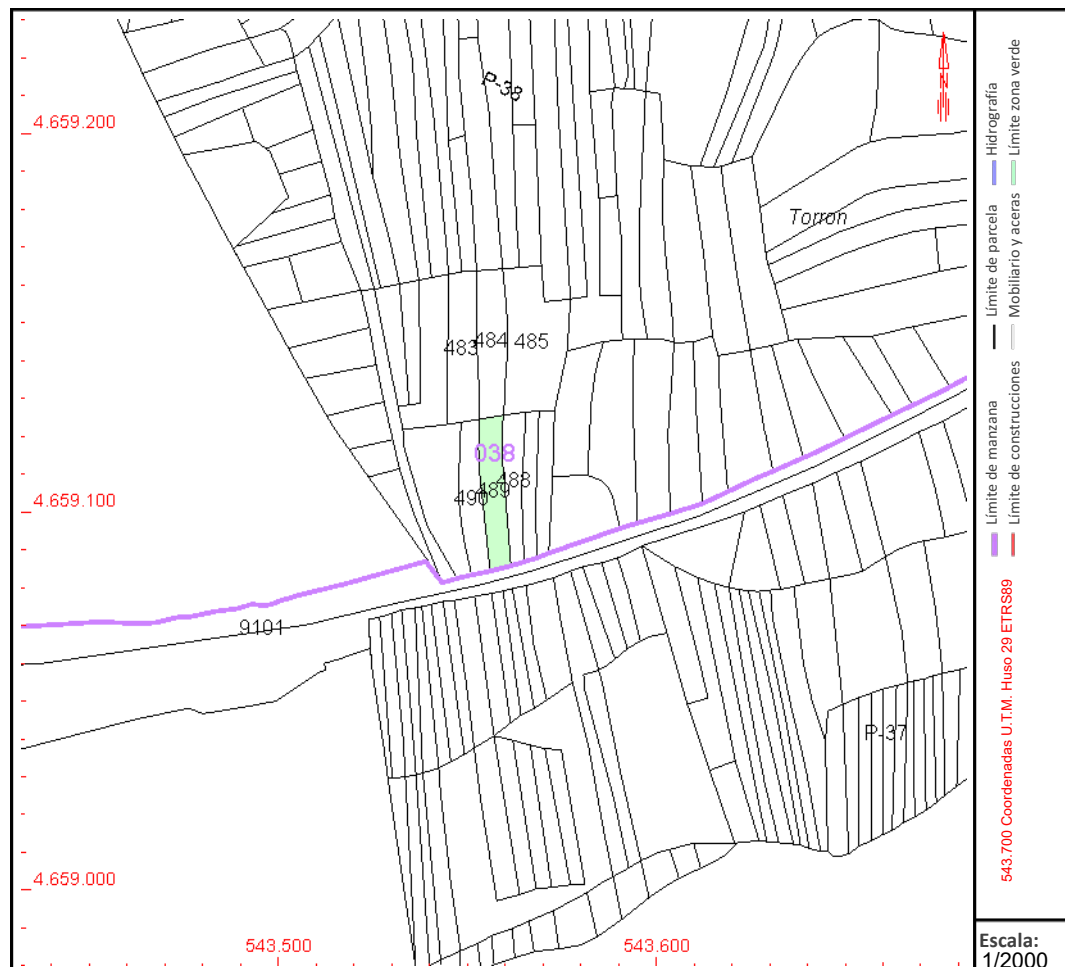
Subparcela	Cultivo/aprovechamiento	Intensidad Productiva	Superficie m ²
0	FG Robledal	00	242

PARCELA

Superficie gráfica: 242 m²

Participación del inmueble: 100,00 %

Tipo:



Este documento no es una certificación catastral, pero sus datos pueden ser verificados a través del "Acceso a datos catastrales no protegidos de la SEC"





GOBIERNO DE ESPAÑA

VICEPRESIDENCIA PRIMERA DEL GOBIERNO

MINISTERIO DE HACIENDA

SECRETARÍA DE ESTADO DE HACIENDA

DIRECCIÓN GENERAL DEL CATASTRO

CONSULTA DESCRIPTIVA Y GRÁFICA DE DATOS CATASTRALES DE BIEN INMUEBLE

Referencia catastral: 36050A038004880000PG

DATOS DESCRIPTIVOS DEL INMUEBLE

Localización:

Polígono 38 Parcela 488

TORRON. SALVATERRA DE MIÑO [PONTEVEDRA]

Clase: RÚSTICO

Uso principal: Agrario

Superficie construida:

Año construcción:

CULTIVO

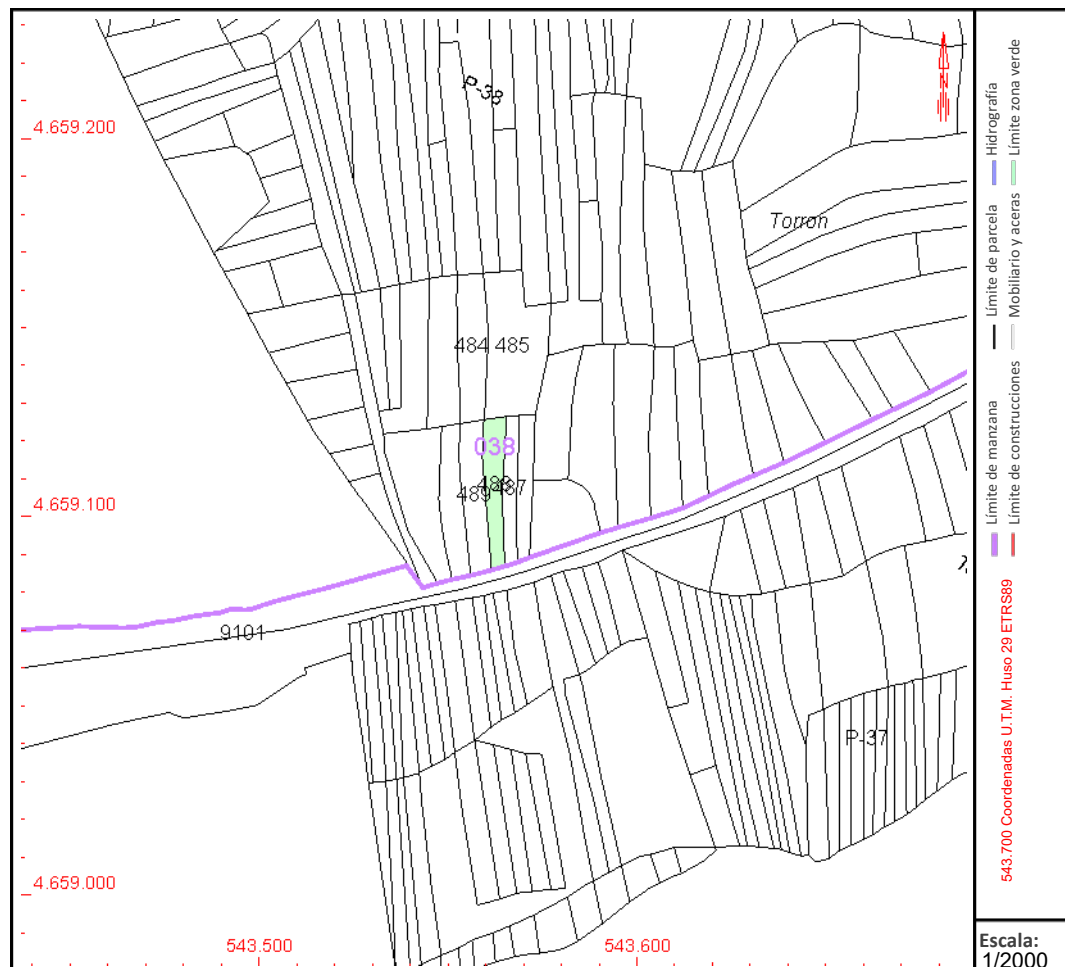
Subparcela	Cultivo/aprovechamiento	Intensidad Productiva	Superficie m ²
0	FG Robledal	00	189

PARCELA

Superficie gráfica: 189 m²

Participación del inmueble: 100,00 %

Tipo:



Este documento no es una certificación catastral, pero sus datos pueden ser verificados a través del "Acceso a datos catastrales no protegidos de la SEC"





GOBIERNO DE ESPAÑA

VICEPRESIDENCIA PRIMERA DEL GOBIERNO

MINISTERIO DE HACIENDA

SECRETARÍA DE ESTADO DE HACIENDA

DIRECCIÓN GENERAL DEL CATASTRO

CONSULTA DESCRIPTIVA Y GRÁFICA DE DATOS CATASTRALES DE BIEN INMUEBLE

Referencia catastral: 36050A038004870000PY

DATOS DESCRIPTIVOS DEL INMUEBLE

Localización:

Polígono 38 Parcela 487

TORRON. SALVATERRA DE MIÑO [PONTEVEDRA]

Clase: RÚSTICO

Uso principal: Agrario

Superficie construida:

Año construcción:

CULTIVO

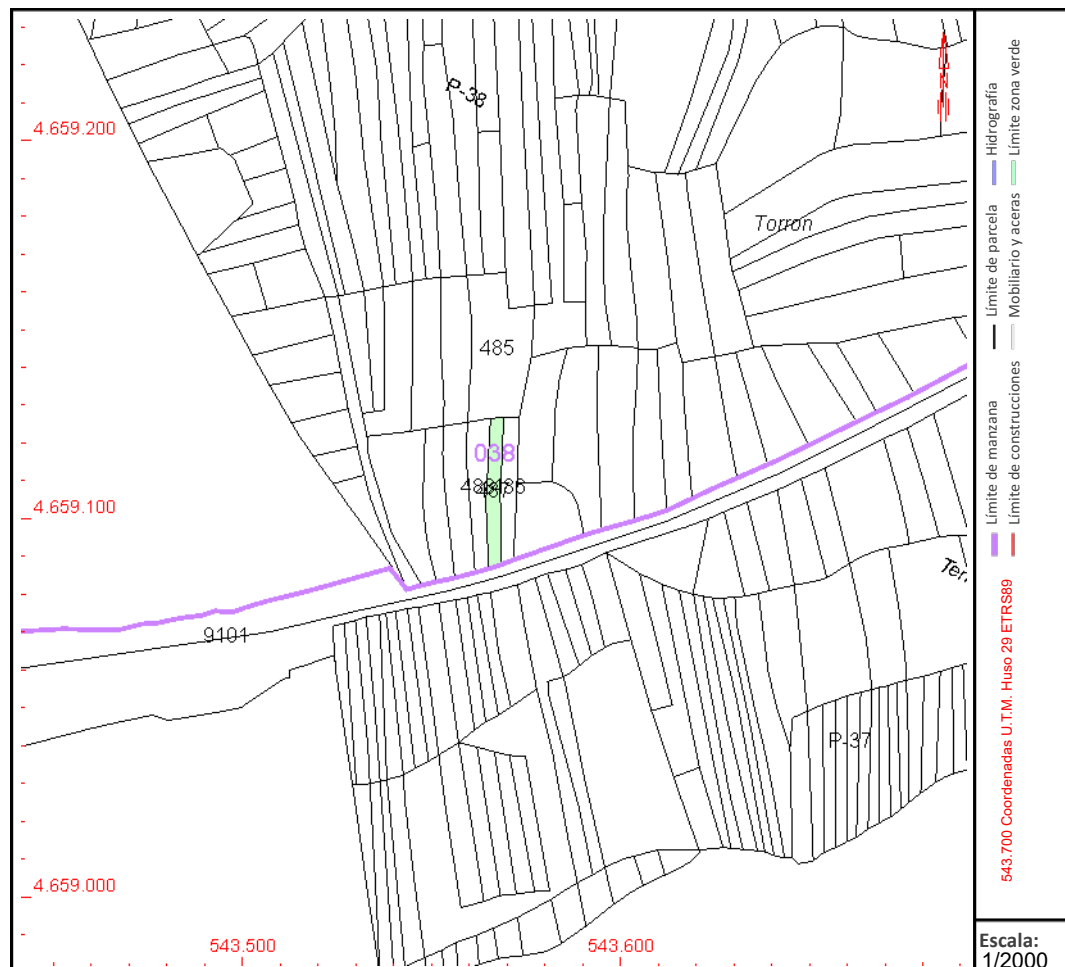
Subparcela	Cultivo/aprovechamiento	Intensidad Productiva	Superficie m ²
0	FG Robledal	00	141

PARCELA

Superficie gráfica: 141 m²

Participación del inmueble: 100,00 %

Tipo:



Este documento no es una certificación catastral, pero sus datos pueden ser verificados a través del "Acceso a datos catastrales no protegidos de la SEC"





GOBIERNO DE ESPAÑA

VICEPRESIDENCIA PRIMERA DEL GOBIERNO

MINISTERIO DE HACIENDA

SECRETARÍA DE ESTADO DE HACIENDA

DIRECCIÓN GENERAL DEL CATASTRO

CONSULTA DESCRIPTIVA Y GRÁFICA DE DATOS CATASTRALES DE BIEN INMUEBLE

Referencia catastral: 36050A03800486000PB

DATOS DESCRIPTIVOS DEL INMUEBLE

Localización:

Polígono 38 Parcela 486

TORRON. SALVATERRA DE MIÑO [PONTEVEDRA]

Clase: RÚSTICO

Uso principal: Agrario

Superficie construida:

Año construcción:

CULTIVO

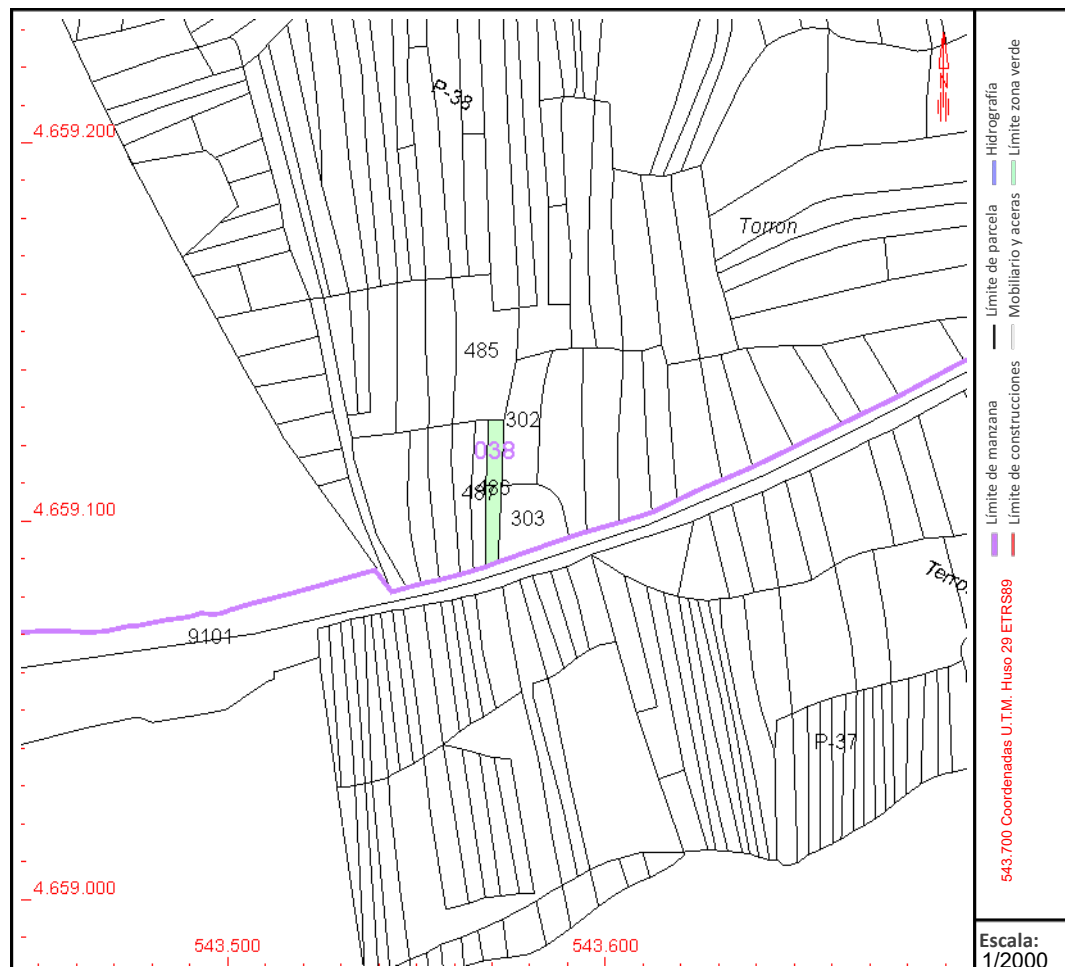
Subparcela	Cultivo/aprovechamiento	Intensidad Productiva	Superficie m ²
0	FG Robledal	00	153

PARCELA

Superficie gráfica: 153 m²

Participación del inmueble: 100,00 %

Tipo:



Este documento no es una certificación catastral, pero sus datos pueden ser verificados a través del "Acceso a datos catastrales no protegidos de la SEC"





GOBIERNO DE ESPAÑA

VICEPRESIDENCIA PRIMERA DEL GOBIERNO

MINISTERIO DE HACIENDA

SECRETARÍA DE ESTADO DE HACIENDA

DIRECCIÓN GENERAL DEL CATASTRO

CONSULTA DESCRIPTIVA Y GRÁFICA DE DATOS CATASTRALES DE BIEN INMUEBLE

Referencia catastral: 36050A038003060000PK

DATOS DESCRIPTIVOS DEL INMUEBLE

Localización:

Polígono 38 Parcela 306

TORRON. SALVATERRA DE MIÑO [PONTEVEDRA]

Clase: RÚSTICO

Uso principal: Agrario

Superficie construida:

Año construcción:

CULTIVO

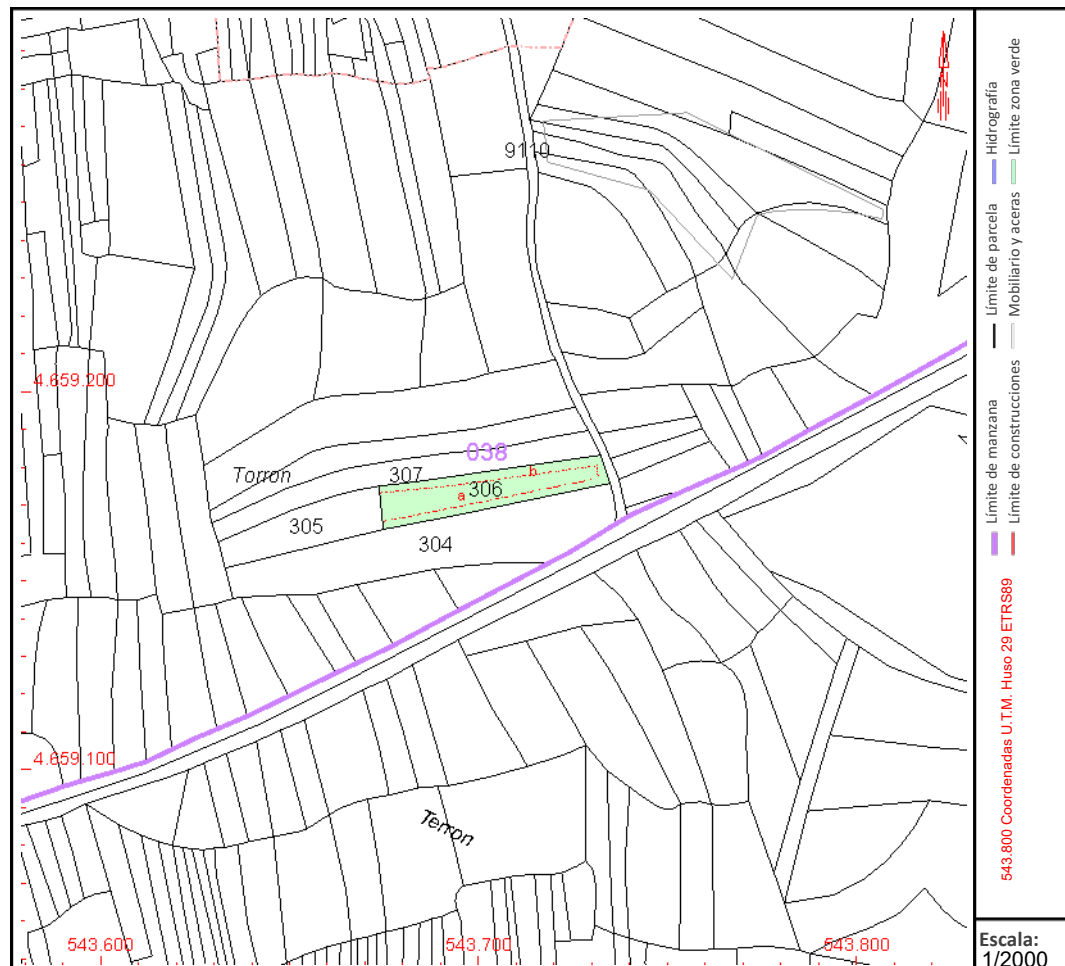
Subparcela	Cultivo/aprovechamiento	Intensidad Productiva	Superficie m ²
a	C- Labor o Labradío secano	02	305
b	V- Viña secano	03	272

PARCELA

Superficie gráfica: 577 m²

Participación del inmueble: 100,00 %

Tipo:



Este documento no es una certificación catastral, pero sus datos pueden ser verificados a través del "Acceso a datos catastrales no protegidos de la SEC"





GOBIERNO DE ESPAÑA

VICEPRESIDENCIA PRIMERA DEL GOBIERNO

MINISTERIO DE HACIENDA

SECRETARÍA DE ESTADO DE HACIENDA

DIRECCIÓN GENERAL DEL CATASTRO

CONSULTA DESCRIPTIVA Y GRÁFICA DE DATOS CATASTRALES DE BIEN INMUEBLE

Referencia catastral: 36050A038003040000PM

DATOS DESCRIPTIVOS DEL INMUEBLE

Localización:

Polígono 38 Parcela 304

TORRON. SALVATERRA DE MIÑO [PONTEVEDRA]

Clase: RÚSTICO

Uso principal: Agrario

Superficie construida:

Año construcción:

CULTIVO

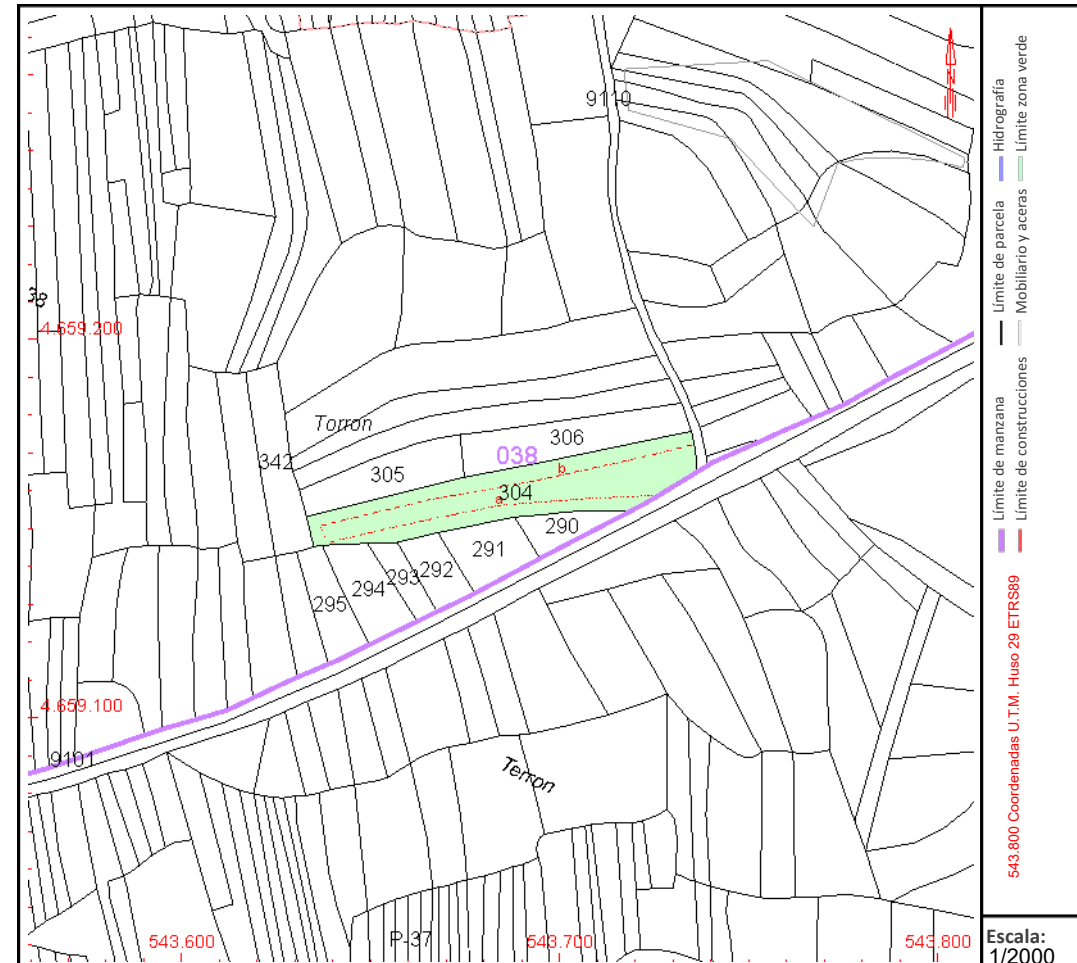
Subparcela	Cultivo/aprovechamiento	Intensidad Productiva	Superficie m ²
a	PD Prados o praderas	00	672
b	V- Viña secano	02	677

PARCELA

Superficie gráfica: 1.349 m²

Participación del inmueble: 100,00 %

Tipo:



Este documento no es una certificación catastral, pero sus datos pueden ser verificados a través del "Acceso a datos catastrales no protegidos de la SEC"





GOBIERNO DE ESPAÑA

VICEPRESIDENCIA PRIMERA DEL GOBIERNO

MINISTERIO DE HACIENDA

SECRETARÍA DE ESTADO DE HACIENDA

DIRECCIÓN GENERAL DEL CATASTRO

CONSULTA DESCRIPTIVA Y GRÁFICA DE DATOS CATASTRALES DE BIEN INMUEBLE

Referencia catastral: 36050A038003030000PF

DATOS DESCRIPTIVOS DEL INMUEBLE

Localización:

Polígono 38 Parcela 303

TORRON. SALVATERRA DE MIÑO [PONTEVEDRA]

Clase: RÚSTICO

Uso principal: Agrario

Superficie construida:

Año construcción:

CULTIVO

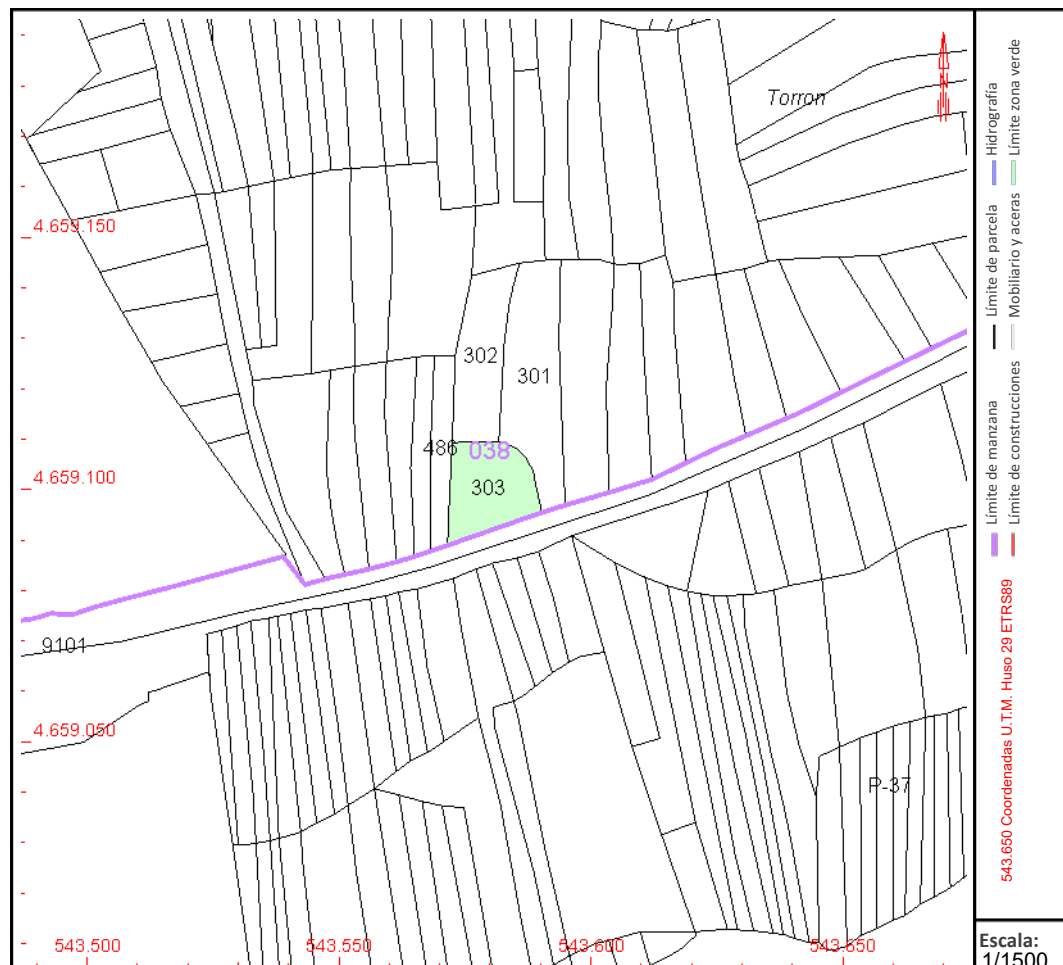
Subparcela	Cultivo/aprovechamiento	Intensidad Productiva	Superficie m ²
0	MT Matorral	00	282

PARCELA

Superficie gráfica: 282 m²

Participación del inmueble: 100,00 %

Tipo:



Este documento no es una certificación catastral, pero sus datos pueden ser verificados a través del "Acceso a datos catastrales no protegidos de la SEC"





GOBIERNO DE ESPAÑA

VICEPRESIDENCIA PRIMERA DEL GOBIERNO

MINISTERIO DE HACIENDA

SECRETARÍA DE ESTADO DE HACIENDA

DIRECCIÓN GENERAL DEL CATASTRO

CONSULTA DESCRIPTIVA Y GRÁFICA DE DATOS CATASTRALES DE BIEN INMUEBLE

Referencia catastral: 36050A038003020000PT

DATOS DESCRIPTIVOS DEL INMUEBLE

Localización:

Polígono 38 Parcela 302
TORRON. SALVATERRA DE MIÑO [PONTEVEDRA]

Clase: RÚSTICO

Uso principal: Agrario

Superficie construida:

Año construcción:

CULTIVO

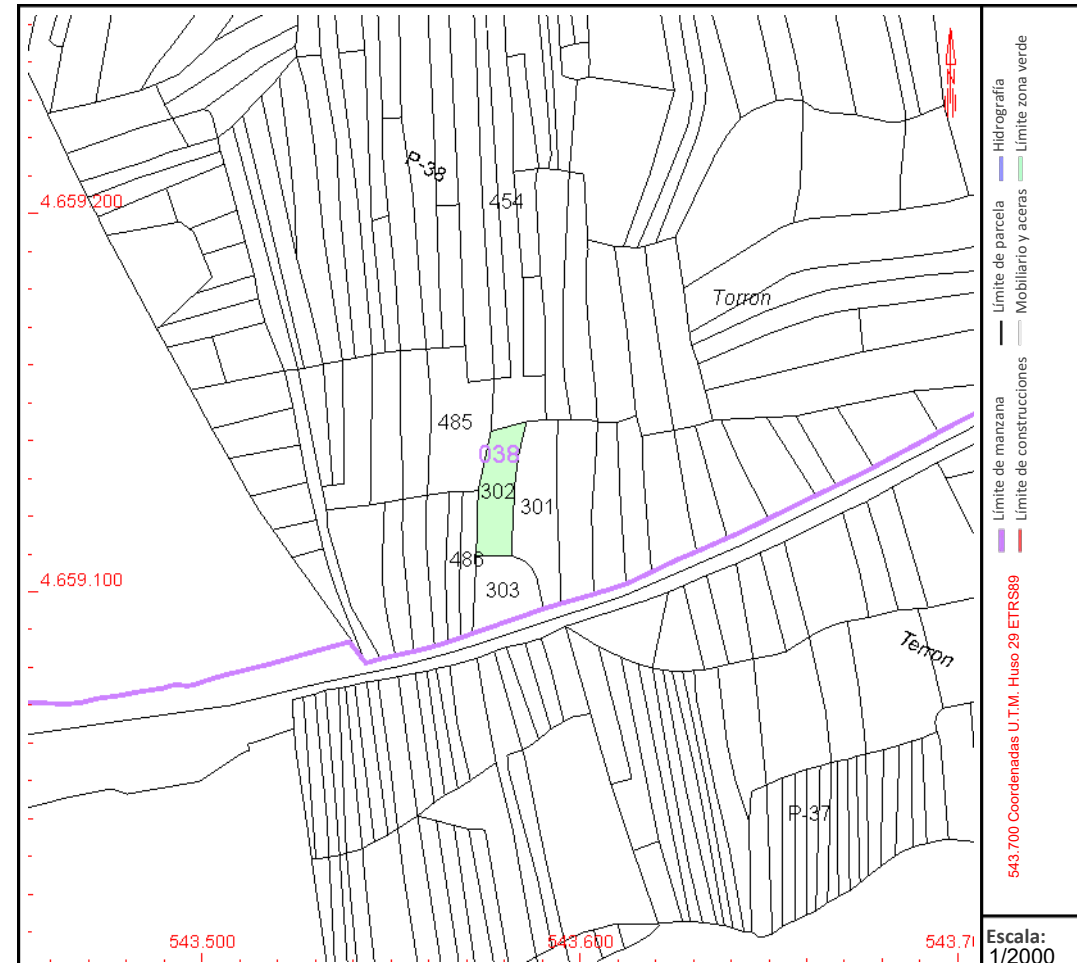
Subparcela	Cultivo/aprovechamiento	Intensidad Productiva	Superficie m ²
0	MT Matorral	00	312

PARCELA

Superficie gráfica: 312 m²

Participación del inmueble: 100,00 %

Tipo:



Este documento no es una certificación catastral, pero sus datos pueden ser verificados a través del "Acceso a datos catastrales no protegidos de la SEC"





GOBIERNO DE ESPAÑA

VICEPRESIDENCIA PRIMERA DEL GOBIERNO

MINISTERIO DE HACIENDA

SECRETARÍA DE ESTADO DE HACIENDA

DIRECCIÓN GENERAL DEL CATASTRO

CONSULTA DESCRIPTIVA Y GRÁFICA DE DATOS CATASTRALES DE BIEN INMUEBLE

Referencia catastral: 36050A038003010000PL

DATOS DESCRIPTIVOS DEL INMUEBLE

Localización:

Polígono 38 Parcela 301

TORRON. SALVATERRA DE MIÑO [PONTEVEDRA]

Clase: RÚSTICO

Uso principal: Agrario

Superficie construida:

Año construcción:

CULTIVO

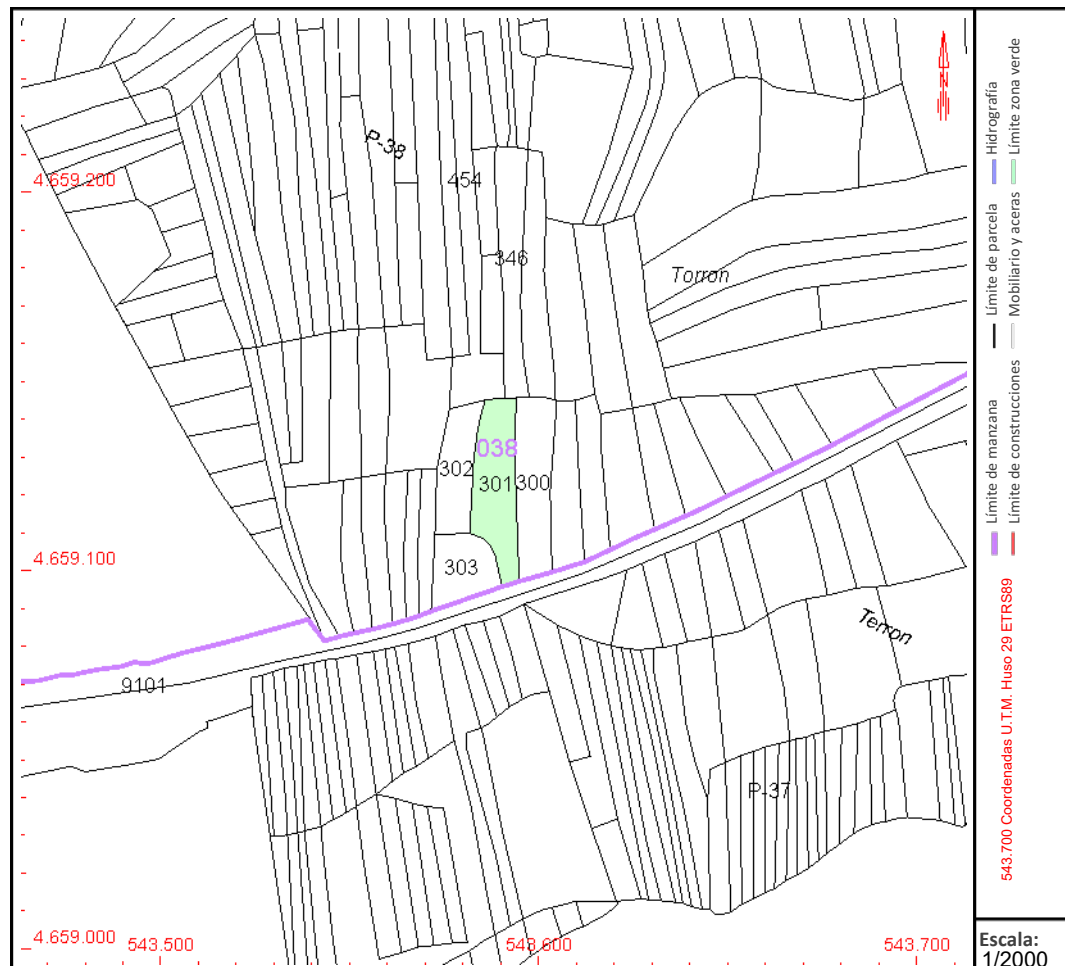
Subparcela	Cultivo/aprovechamiento	Intensidad Productiva	Superficie m ²
0	MT Matorral	00	476

PARCELA

Superficie gráfica: 476 m²

Participación del inmueble: 100,00 %

Tipo:



Este documento no es una certificación catastral, pero sus datos pueden ser verificados a través del "Acceso a datos catastrales no protegidos de la SEC"





GOBIERNO DE ESPAÑA

VICEPRESIDENCIA PRIMERA DEL GOBIERNO

MINISTERIO DE HACIENDA

SECRETARÍA DE ESTADO DE HACIENDA

DIRECCIÓN GENERAL DEL CATASTRO

CONSULTA DESCRIPTIVA Y GRÁFICA DE DATOS CATASTRALES DE BIEN INMUEBLE

Referencia catastral: 36050A038003000000PP

DATOS DESCRIPTIVOS DEL INMUEBLE

Localización:

Polígono 38 Parcela 300

TORRON. SALVATERRA DE MIÑO [PONTEVEDRA]

Clase: RÚSTICO

Uso principal: Agrario

Superficie construida:

Año construcción:

CULTIVO

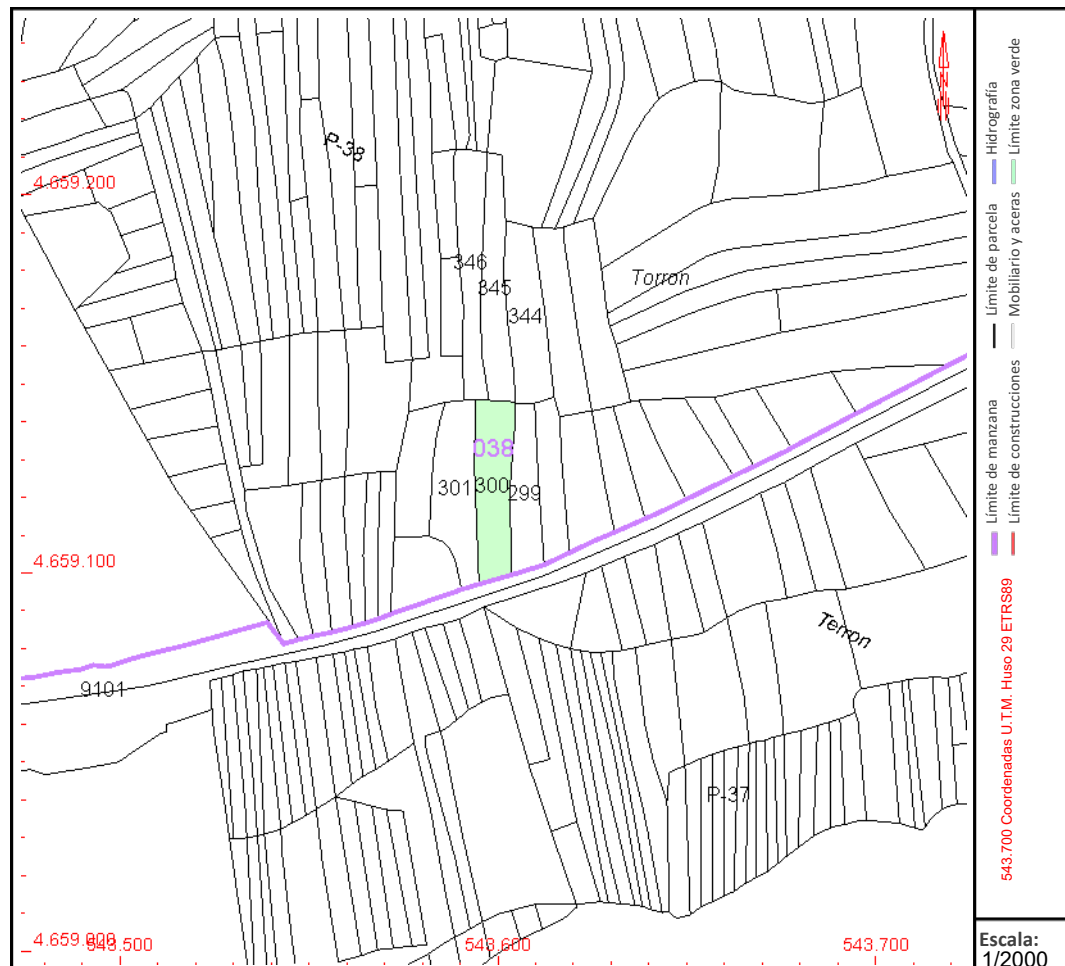
Subparcela	Cultivo/aprovechamiento	Intensidad Productiva	Superficie m ²
0	PD Prados o praderas	00	448

PARCELA

Superficie gráfica: 448 m²

Participación del inmueble: 100,00 %

Tipo:



Este documento no es una certificación catastral, pero sus datos pueden ser verificados a través del "Acceso a datos catastrales no protegidos de la SEC"





GOBIERNO DE ESPAÑA

VICEPRESIDENCIA PRIMERA DEL GOBIERNO

MINISTERIO DE HACIENDA

SECRETARÍA DE ESTADO DE HACIENDA

DIRECCIÓN GENERAL DEL CATASTRO

CONSULTA DESCRIPTIVA Y GRÁFICA DE DATOS CATASTRALES DE BIEN INMUEBLE

Referencia catastral: 36050A038002990000PP

DATOS DESCRIPTIVOS DEL INMUEBLE

Localización:

Polígono 38 Parcela 299

TORRON. SALVATERRA DE MIÑO [PONTEVEDRA]

Clase: RÚSTICO

Uso principal: Agrario

Superficie construida:

Año construcción:

CULTIVO

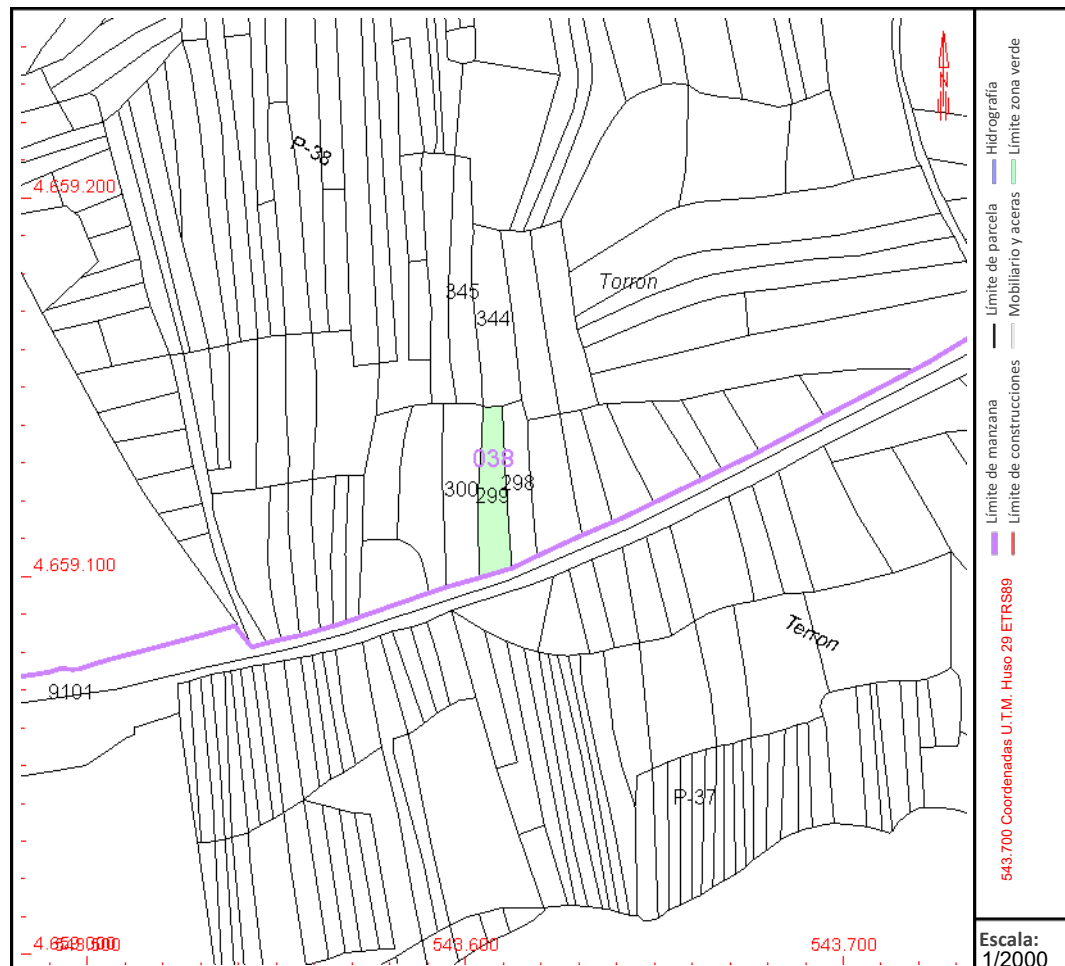
Subparcela	Cultivo/aprovechamiento	Intensidad Productiva	Superficie m ²
0	C- Labor o Labradío seco	02	317

PARCELA

Superficie gráfica: 317 m²

Participación del inmueble: 100,00 %

Tipo:



Este documento no es una certificación catastral, pero sus datos pueden ser verificados a través del "Acceso a datos catastrales no protegidos de la SEC"





GOBIERNO DE ESPAÑA

VICEPRESIDENCIA PRIMERA DEL GOBIERNO

MINISTERIO DE HACIENDA

SECRETARÍA DE ESTADO DE HACIENDA

DIRECCIÓN GENERAL DEL CATASTRO

CONSULTA DESCRIPTIVA Y GRÁFICA DE DATOS CATASTRALES DE BIEN INMUEBLE

Referencia catastral: 36050A038002980000PQ

DATOS DESCRIPTIVOS DEL INMUEBLE

Localización:

Polígono 38 Parcela 298

TORRON. SALVATERRA DE MIÑO [PONTEVEDRA]

Clase: RÚSTICO

Uso principal: Agrario

Superficie construida:

Año construcción:

CULTIVO

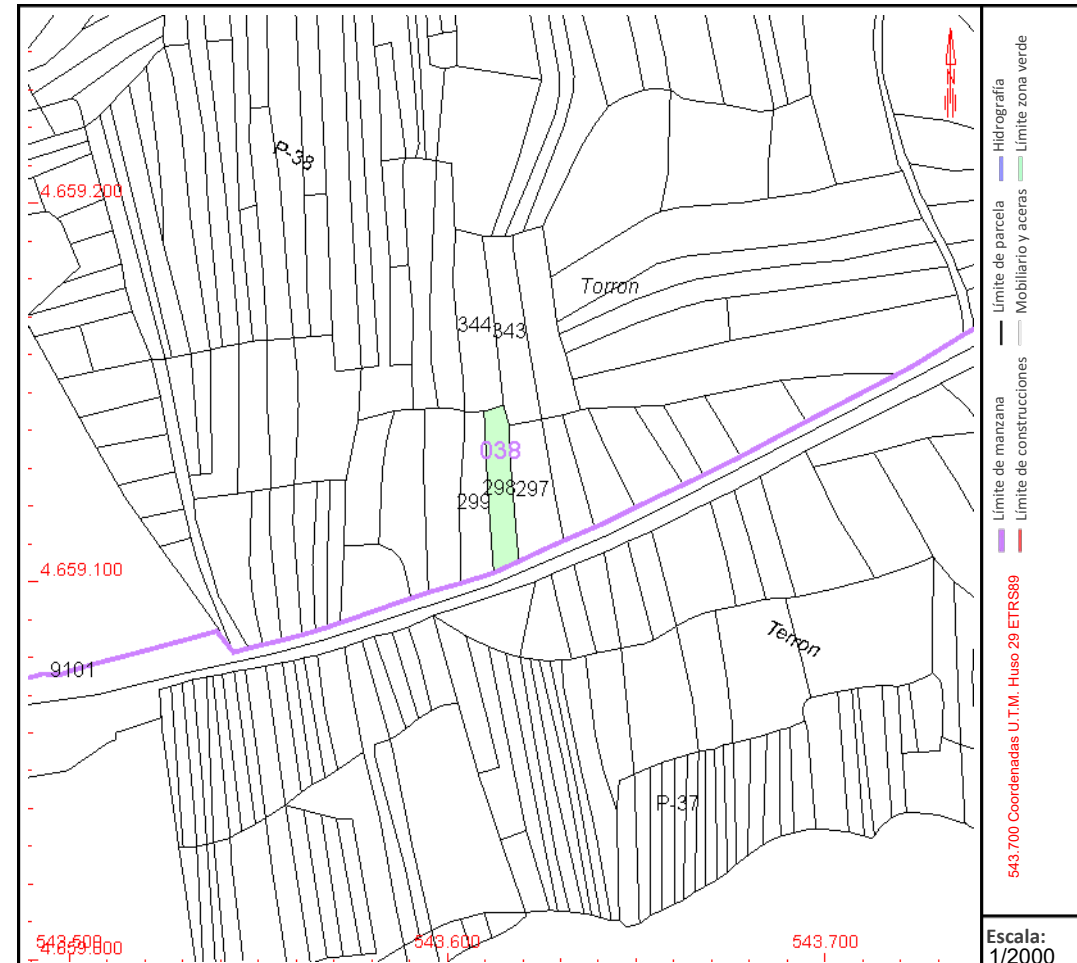
Subparcela	Cultivo/aprovechamiento	Intensidad Productiva	Superficie m ²
0	C- Labor o Labradío seco	02	274

PARCELA

Superficie gráfica: 274 m²

Participación del inmueble: 100,00 %

Tipo:



Este documento no es una certificación catastral, pero sus datos pueden ser verificados a través del "Acceso a datos catastrales no protegidos de la SEC"





GOBIERNO DE ESPAÑA

VICEPRESIDENCIA PRIMERA DEL GOBIERNO

MINISTERIO DE HACIENDA

SECRETARÍA DE ESTADO DE HACIENDA

DIRECCIÓN GENERAL DEL CATASTRO

CONSULTA DESCRIPTIVA Y GRÁFICA DE DATOS CATASTRALES DE BIEN INMUEBLE

Referencia catastral: 36050A038002970000PG

DATOS DESCRIPTIVOS DEL INMUEBLE

Localización:

Polígono 38 Parcela 297

TORRON. SALVATERRA DE MIÑO [PONTEVEDRA]

Clase: RÚSTICO

Uso principal: Agrario

Superficie construida:

Año construcción:

CULTIVO

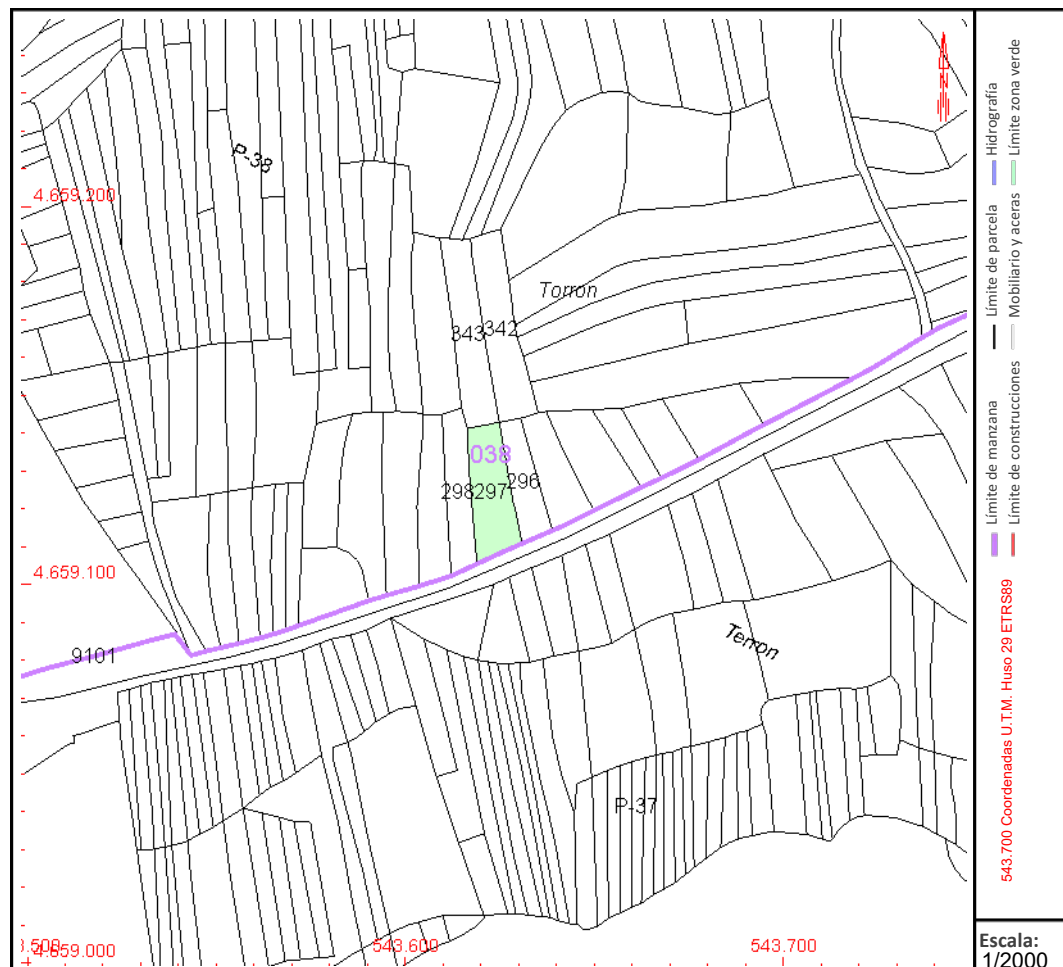
Subparcela	Cultivo/aprovechamiento	Intensidad Productiva	Superficie m ²
0	C- Labor o Labradío seco	02	363

PARCELA

Superficie gráfica: 363 m²

Participación del inmueble: 100,00 %

Tipo:



Este documento no es una certificación catastral, pero sus datos pueden ser verificados a través del "Acceso a datos catastrales no protegidos de la SEC"





GOBIERNO DE ESPAÑA

VICEPRESIDENCIA PRIMERA DEL GOBIERNO

MINISTERIO DE HACIENDA

SECRETARÍA DE ESTADO DE HACIENDA

DIRECCIÓN GENERAL DEL CATASTRO

CONSULTA DESCRIPTIVA Y GRÁFICA DE DATOS CATASTRALES DE BIEN INMUEBLE

Referencia catastral: 36050A03800296000PY

DATOS DESCRIPTIVOS DEL INMUEBLE

Localización:

Polígono 38 Parcela 296

TORRON. SALVATERRA DE MIÑO [PONTEVEDRA]

Clase: RÚSTICO

Uso principal: Agrario

Superficie construida:

Año construcción:

CULTIVO

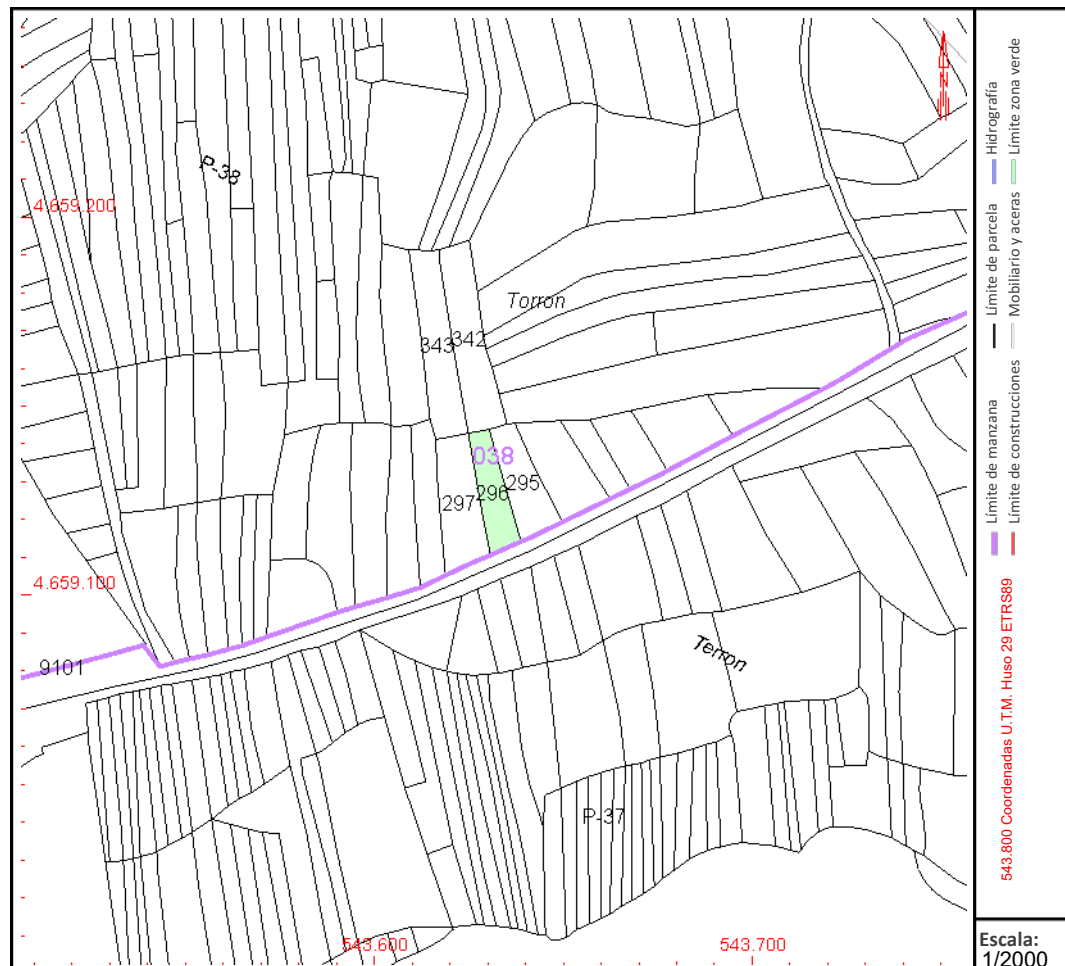
Subparcela	Cultivo/aprovechamiento	Intensidad Productiva	Superficie m ²
0	C- Labor o Labradío seco	02	230

PARCELA

Superficie gráfica: 230 m²

Participación del inmueble: 100,00 %

Tipo:



Este documento no es una certificación catastral, pero sus datos pueden ser verificados a través del "Acceso a datos catastrales no protegidos de la SEC"





GOBIERNO DE ESPAÑA

VICEPRESIDENCIA PRIMERA DEL GOBIERNO

MINISTERIO DE HACIENDA

SECRETARÍA DE ESTADO DE HACIENDA

DIRECCIÓN GENERAL DEL CATASTRO

CONSULTA DESCRIPTIVA Y GRÁFICA DE DATOS CATASTRALES DE BIEN INMUEBLE

Referencia catastral: 36050A038002950000PB

DATOS DESCRIPTIVOS DEL INMUEBLE

Localización:

Polígono 38 Parcela 295

TORRON. SALVATERRA DE MIÑO [PONTEVEDRA]

Clase: RÚSTICO

Uso principal: Agrario

Superficie construida:

Año construcción:

CULTIVO

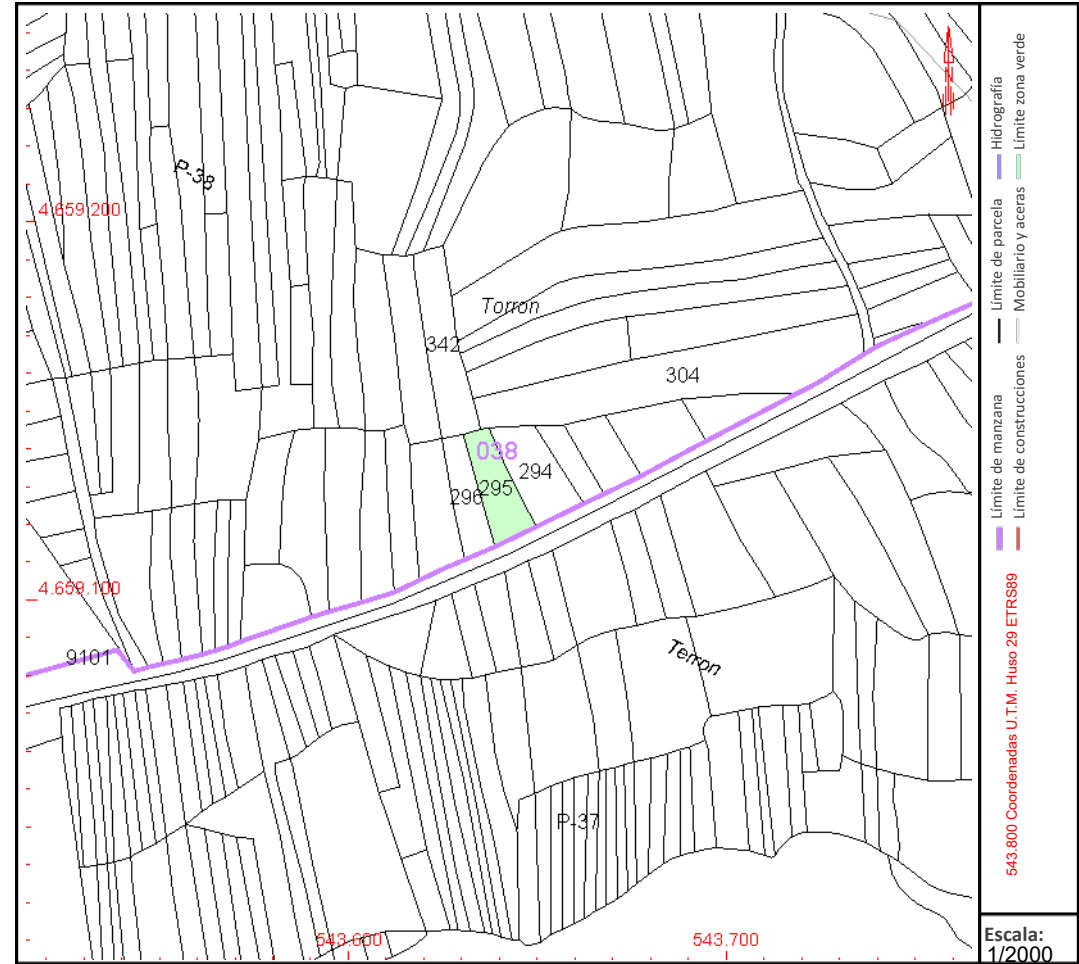
Subparcela	Cultivo/aprovechamiento	Intensidad Productiva	Superficie m ²
0	MT Matorral	00	278

PARCELA

Superficie gráfica: 278 m²

Participación del inmueble: 100,00 %

Tipo:



Este documento no es una certificación catastral, pero sus datos pueden ser verificados a través del "Acceso a datos catastrales no protegidos de la SEC"





GOBIERNO DE ESPAÑA

VICEPRESIDENCIA PRIMERA DEL GOBIERNO

MINISTERIO DE HACIENDA

SECRETARÍA DE ESTADO DE HACIENDA

DIRECCIÓN GENERAL DEL CATASTRO

CONSULTA DESCRIPTIVA Y GRÁFICA DE DATOS CATASTRALES DE BIEN INMUEBLE

Referencia catastral: 36050A038002940000PA

DATOS DESCRIPTIVOS DEL INMUEBLE

Localización:

Polígono 38 Parcela 294

TORRON. SALVATERRA DE MIÑO [PONTEVEDRA]

Clase: RÚSTICO

Uso principal: Agrario

Superficie construida:

Año construcción:

CULTIVO

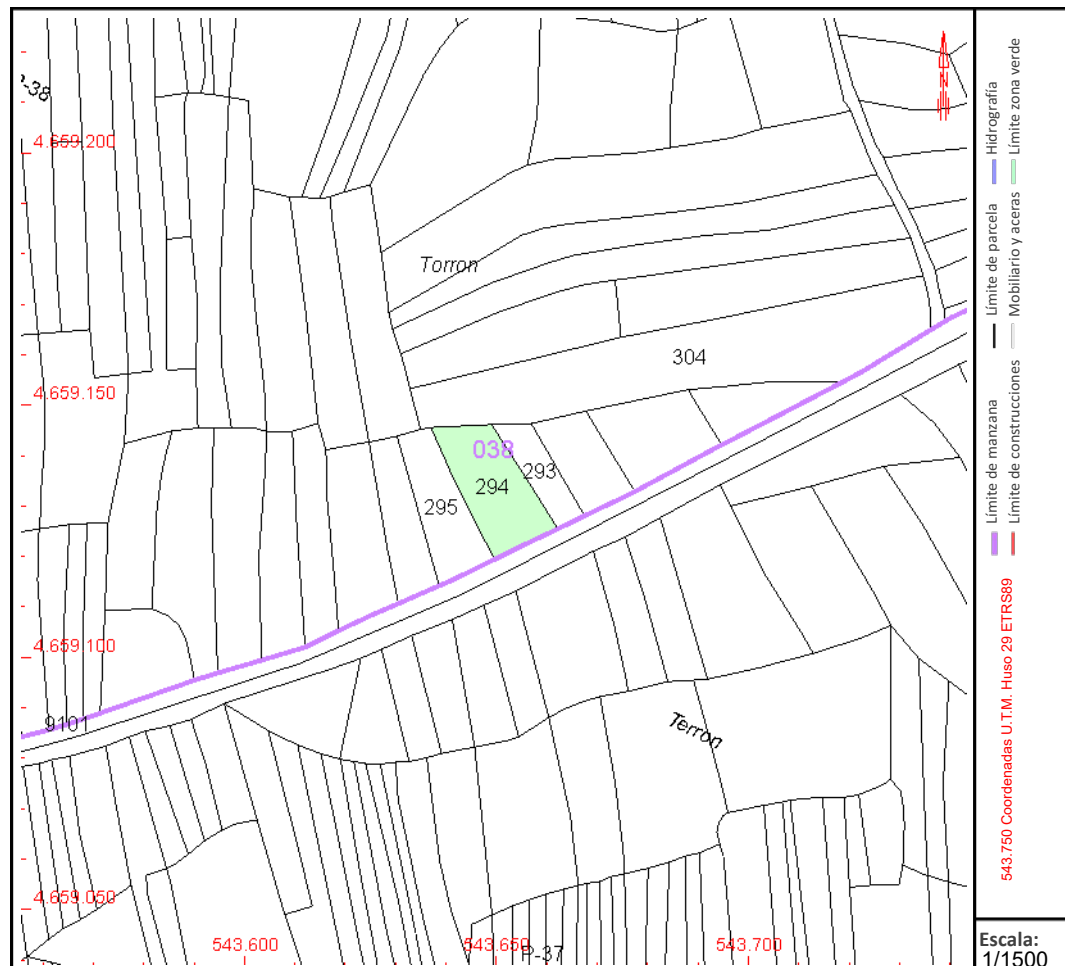
Subparcela	Cultivo/aprovechamiento	Intensidad Productiva	Superficie m ²
0	MT Matorral	00	336

PARCELA

Superficie gráfica: 336 m²

Participación del inmueble: 100,00 %

Tipo:



Este documento no es una certificación catastral, pero sus datos pueden ser verificados a través del "Acceso a datos catastrales no protegidos de la SEC"





GOBIERNO DE ESPAÑA

VICEPRESIDENCIA PRIMERA DEL GOBIERNO

MINISTERIO DE HACIENDA

SECRETARÍA DE ESTADO DE HACIENDA

DIRECCIÓN GENERAL DEL CATASTRO

CONSULTA DESCRIPTIVA Y GRÁFICA DE DATOS CATASTRALES DE BIEN INMUEBLE

Referencia catastral: 36050A038002930000PW

DATOS DESCRIPTIVOS DEL INMUEBLE

Localización:

Polígono 38 Parcela 293

TORRON. SALVATERRA DE MIÑO [PONTEVEDRA]

Clase: RÚSTICO

Uso principal: Agrario

Superficie construida:

Año construcción:

CULTIVO

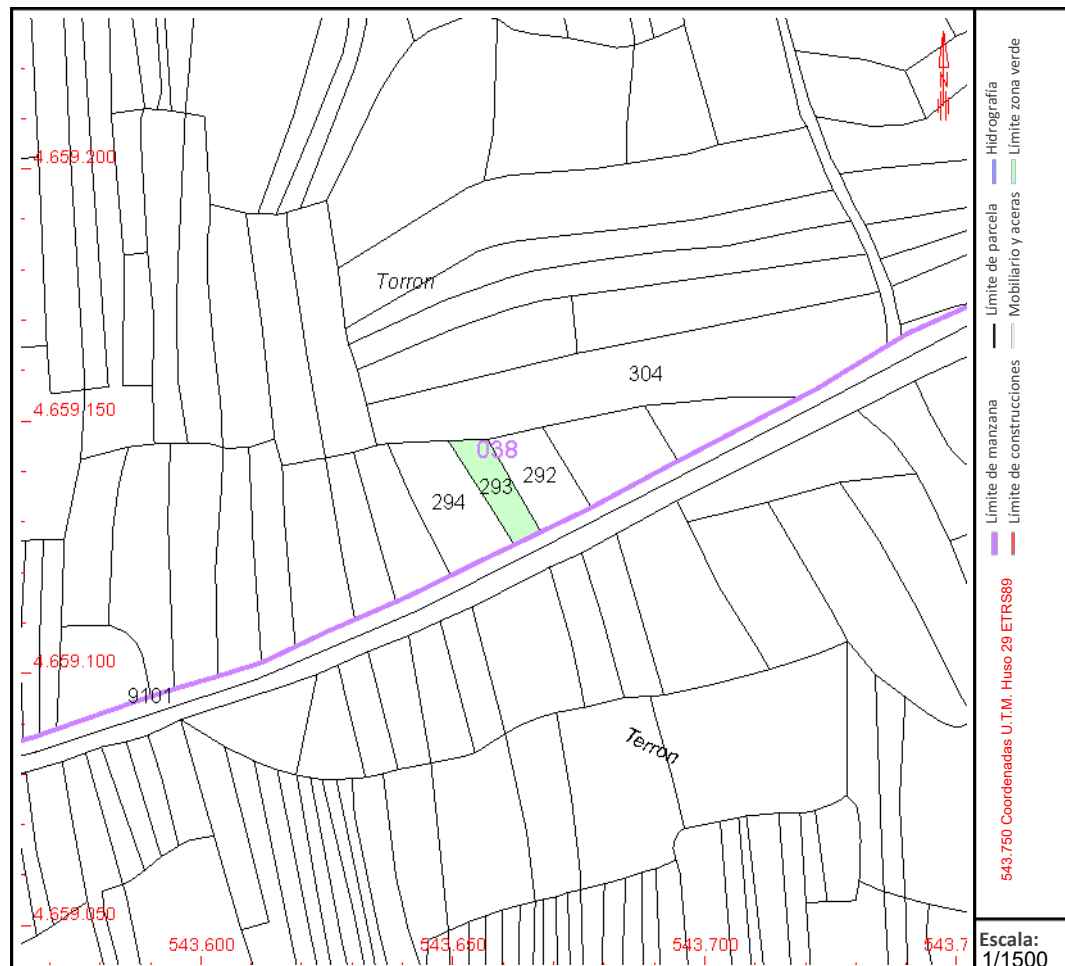
Subparcela	Cultivo/aprovechamiento	Intensidad Productiva	Superficie m ²
0	MT Matorral	00	144

PARCELA

Superficie gráfica: 144 m²

Participación del inmueble: 100,00 %

Tipo:



Este documento no es una certificación catastral, pero sus datos pueden ser verificados a través del "Acceso a datos catastrales no protegidos de la SEC"





GOBIERNO DE ESPAÑA

VICEPRESIDENCIA PRIMERA DEL GOBIERNO

MINISTERIO DE HACIENDA

SECRETARÍA DE ESTADO DE HACIENDA

DIRECCIÓN GENERAL DEL CATASTRO

CONSULTA DESCRIPTIVA Y GRÁFICA DE DATOS CATASTRALES DE BIEN INMUEBLE

Referencia catastral: 36050A038002920000PH

DATOS DESCRIPTIVOS DEL INMUEBLE

Localización:

Polígono 38 Parcela 292
TORRON. SALVATERRA DE MIÑO [PONTEVEDRA]

Clase: RÚSTICO

Uso principal: Agrario

Superficie construida:

Año construcción:

CULTIVO

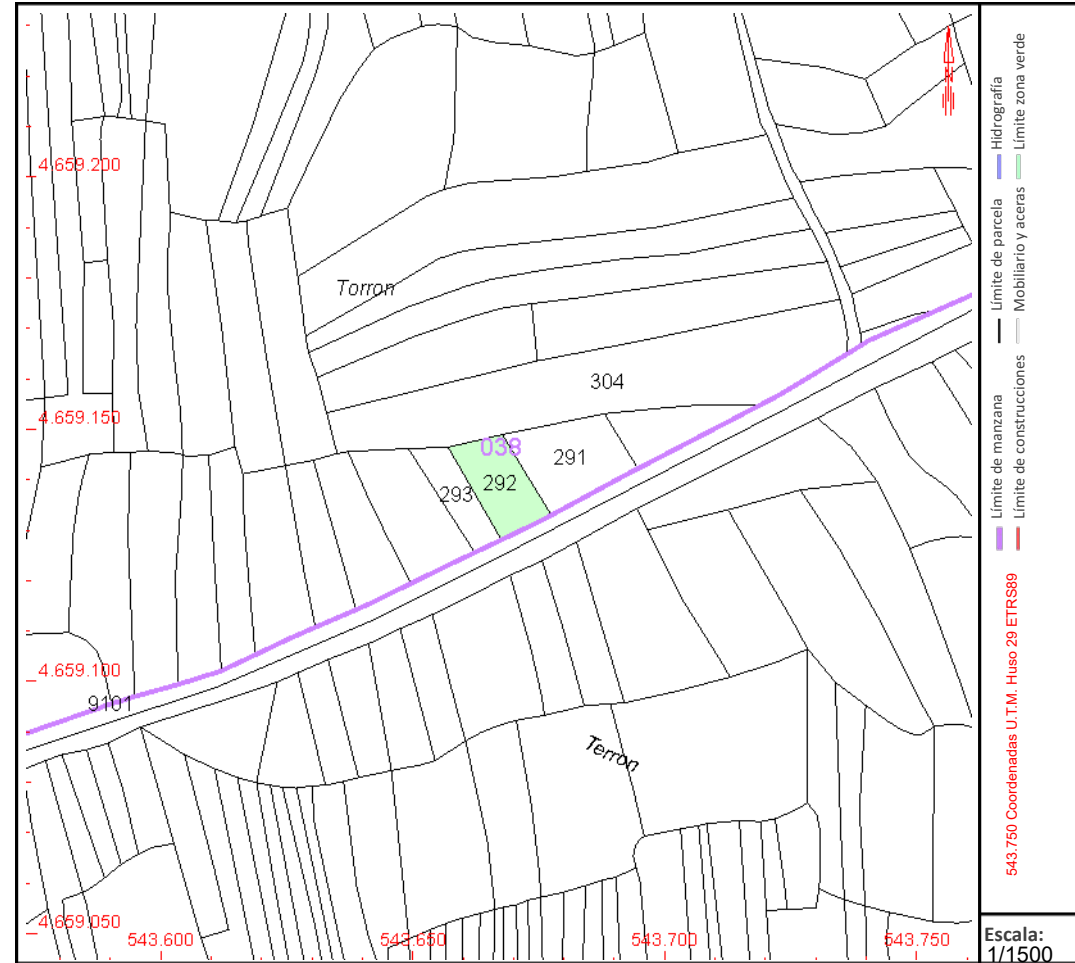
Subparcela	Cultivo/aprovechamiento	Intensidad Productiva	Superficie m ²
0	MT Matorral	00	215

PARCELA

Superficie gráfica: 215 m²

Participación del inmueble: 100,00 %

Tipo:



Este documento no es una certificación catastral, pero sus datos pueden ser verificados a través del "Acceso a datos catastrales no protegidos de la SEC"





GOBIERNO DE ESPAÑA

VICEPRESIDENCIA PRIMERA DEL GOBIERNO

MINISTERIO DE HACIENDA

SECRETARÍA DE ESTADO DE HACIENDA

DIRECCIÓN GENERAL DEL CATASTRO

CONSULTA DESCRIPTIVA Y GRÁFICA DE DATOS CATASTRALES DE BIEN INMUEBLE

Referencia catastral: 36050A038002910000PU

DATOS DESCRIPTIVOS DEL INMUEBLE

Localización:

Polígono 38 Parcela 291

TORRON. SALVATERRA DE MIÑO [PONTEVEDRA]

Clase: RÚSTICO

Uso principal: Agrario

Superficie construida:

Año construcción:

CULTIVO

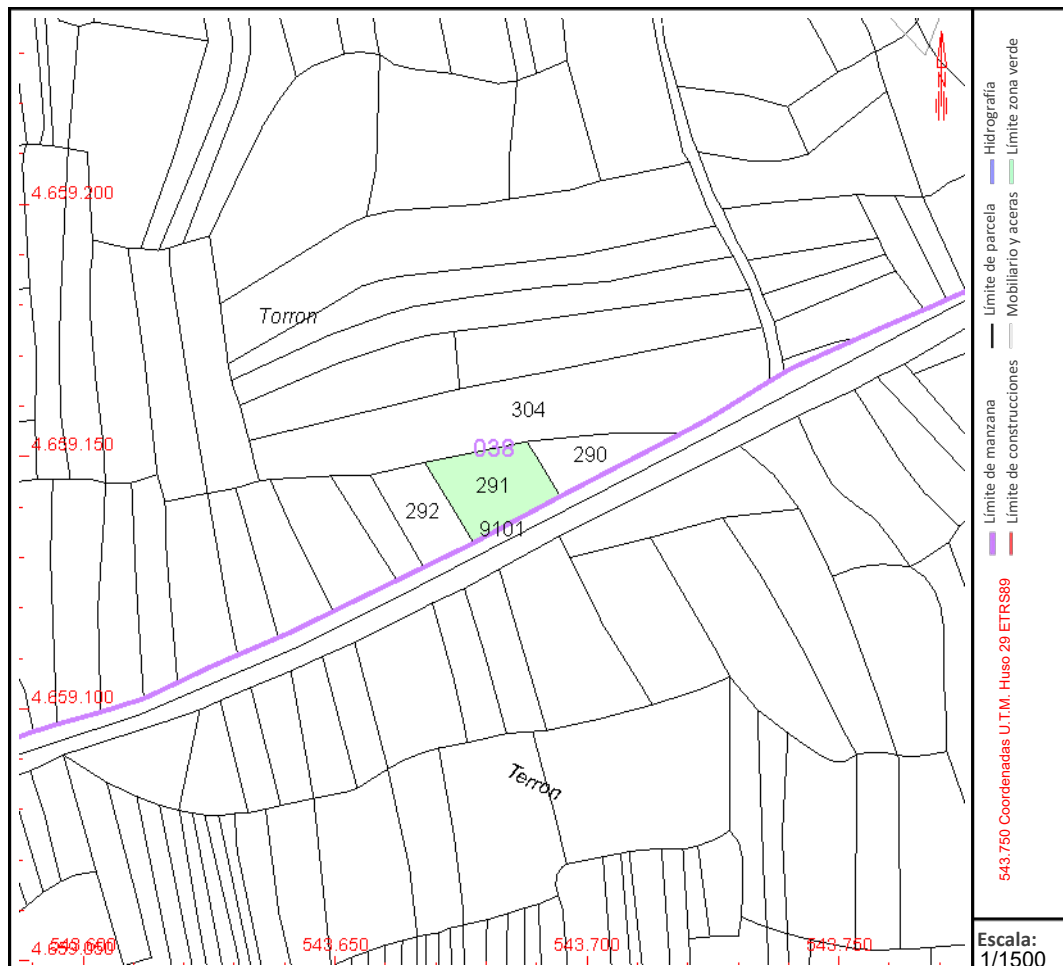
Subparcela	Cultivo/aprovechamiento	Intensidad Productiva	Superficie m ²
0	MT Matorral	00	306

PARCELA

Superficie gráfica: 306 m²

Participación del inmueble: 100,00 %

Tipo:



Este documento no es una certificación catastral, pero sus datos pueden ser verificados a través del "Acceso a datos catastrales no protegidos de la SEC"





GOBIERNO DE ESPAÑA

VICEPRESIDENCIA PRIMERA DEL GOBIERNO

MINISTERIO DE HACIENDA

SECRETARÍA DE ESTADO DE HACIENDA

DIRECCIÓN GENERAL DEL CATASTRO

CONSULTA DESCRIPTIVA Y GRÁFICA DE DATOS CATASTRALES DE BIEN INMUEBLE

Referencia catastral: 36050A038002900000PZ

DATOS DESCRIPTIVOS DEL INMUEBLE

Localización:

Polígono 38 Parcela 290

TORRON. SALVATERRA DE MIÑO [PONTEVEDRA]

Clase: RÚSTICO

Uso principal: Agrario

Superficie construida:

Año construcción:

CULTIVO

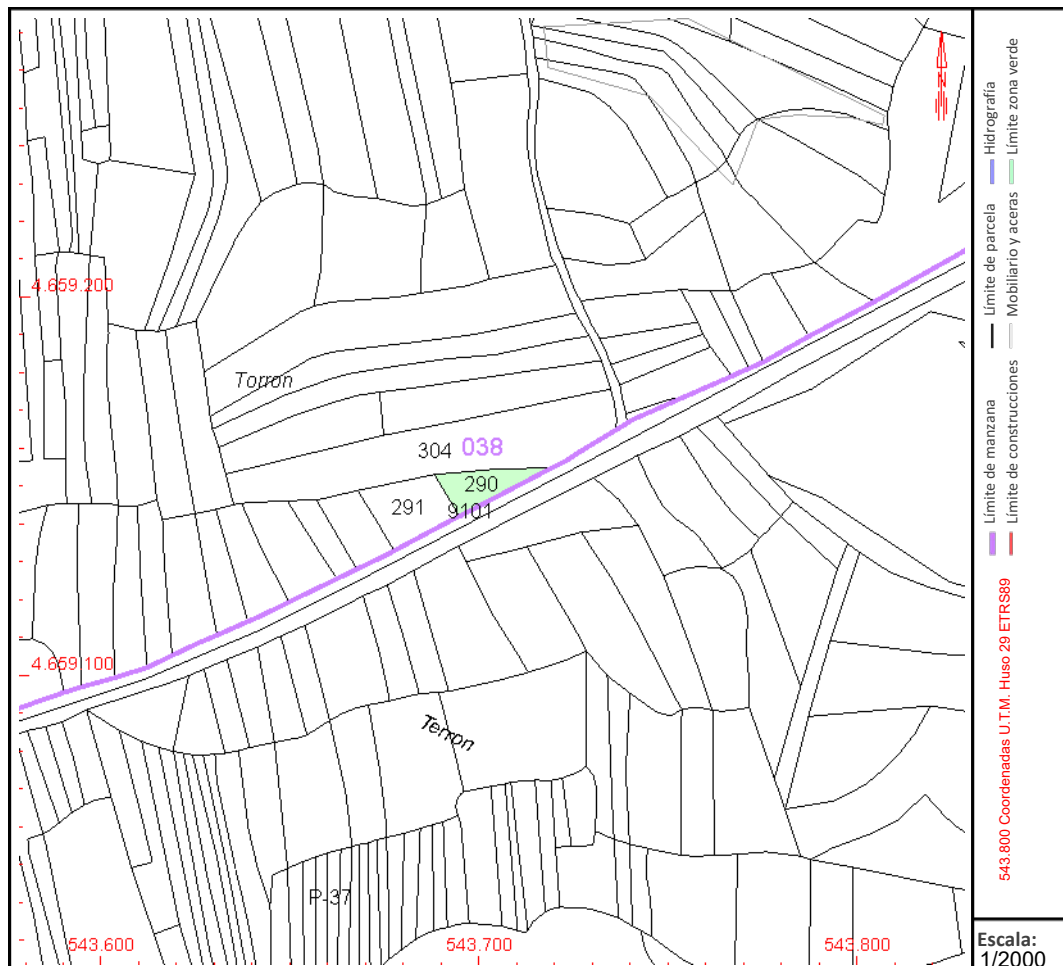
Subparcela	Cultivo/aprovechamiento	Intensidad Productiva	Superficie m ²
0	MT Matorral	00	184

PARCELA

Superficie gráfica: 184 m²

Participación del inmueble: 100,00 %

Tipo:



Este documento no es una certificación catastral, pero sus datos pueden ser verificados a través del "Acceso a datos catastrales no protegidos de la SEC"





GOBIERNO DE ESPAÑA

VICEPRESIDENCIA PRIMERA DEL GOBIERNO

MINISTERIO DE HACIENDA

SECRETARÍA DE ESTADO DE HACIENDA

DIRECCIÓN GENERAL DEL CATASTRO

CONSULTA DESCRIPTIVA Y GRÁFICA DE DATOS CATASTRALES DE BIEN INMUEBLE

Referencia catastral: 36050A038002890000PH

DATOS DESCRIPTIVOS DEL INMUEBLE

Localización:

Polígono 38 Parcela 289

MARQUES. SALVATERRA DE MIÑO [PONTEVEDRA]

Clase: RÚSTICO

Uso principal: Agrario

Superficie construida:

Año construcción:

CULTIVO

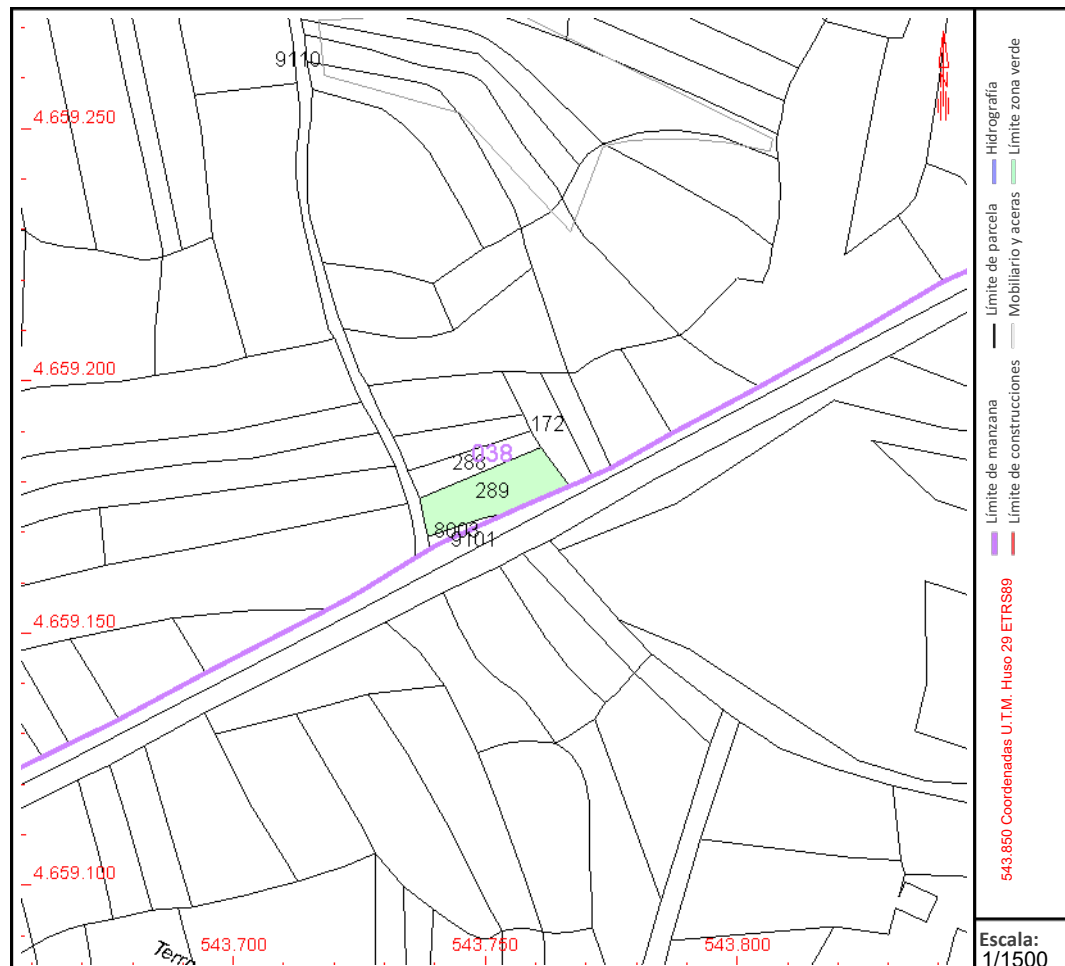
Subparcela	Cultivo/aprovechamiento	Intensidad Productiva	Superficie m ²
0	MT Matorral	00	246

PARCELA

Superficie gráfica: 246 m²

Participación del inmueble: 100,00 %

Tipo:



Este documento no es una certificación catastral, pero sus datos pueden ser verificados a través del "Acceso a datos catastrales no protegidos de la SEC"





GOBIERNO DE ESPAÑA

VICEPRESIDENCIA PRIMERA DEL GOBIERNO

MINISTERIO DE HACIENDA

SECRETARÍA DE ESTADO DE HACIENDA

DIRECCIÓN GENERAL DEL CATASTRO

CONSULTA DESCRIPTIVA Y GRÁFICA DE DATOS CATASTRALES DE BIEN INMUEBLE

Referencia catastral: 36050A038002880000PU

DATOS DESCRIPTIVOS DEL INMUEBLE

Localización:

Polígono 38 Parcela 288

MARQUES. SALVATERRA DE MIÑO [PONTEVEDRA]

Clase: RÚSTICO

Uso principal: Agrario

Superficie construida:

Año construcción:

CULTIVO

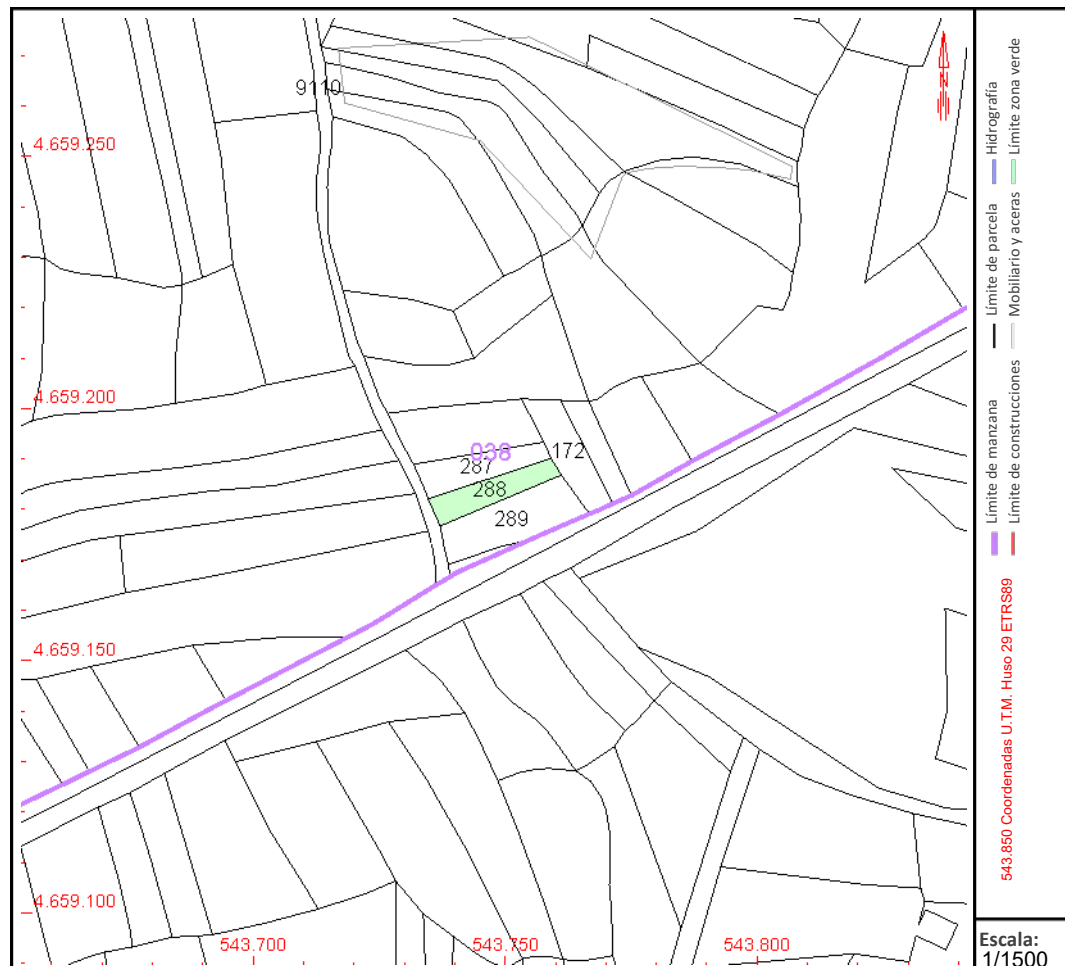
Subparcela	Cultivo/aprovechamiento	Intensidad Productiva	Superficie m ²
0	MT Matorral	00	125

PARCELA

Superficie gráfica: 125 m²

Participación del inmueble: 100,00 %

Tipo:



Este documento no es una certificación catastral, pero sus datos pueden ser verificados a través del "Acceso a datos catastrales no protegidos de la SEC"





GOBIERNO DE ESPAÑA

VICEPRESIDENCIA PRIMERA DEL GOBIERNO

MINISTERIO DE HACIENDA

SECRETARÍA DE ESTADO DE HACIENDA

DIRECCIÓN GENERAL DEL CATASTRO

CONSULTA DESCRIPTIVA Y GRÁFICA DE DATOS CATASTRALES DE BIEN INMUEBLE

Referencia catastral: 36050A038001720000PQ

DATOS DESCRIPTIVOS DEL INMUEBLE

Localización:

Polígono 38 Parcela 172

BAO. SALVATERRA DE MIÑO [PONTEVEDRA]

Clase: RÚSTICO

Uso principal: Agrario

Superficie construida:

Año construcción:

CULTIVO

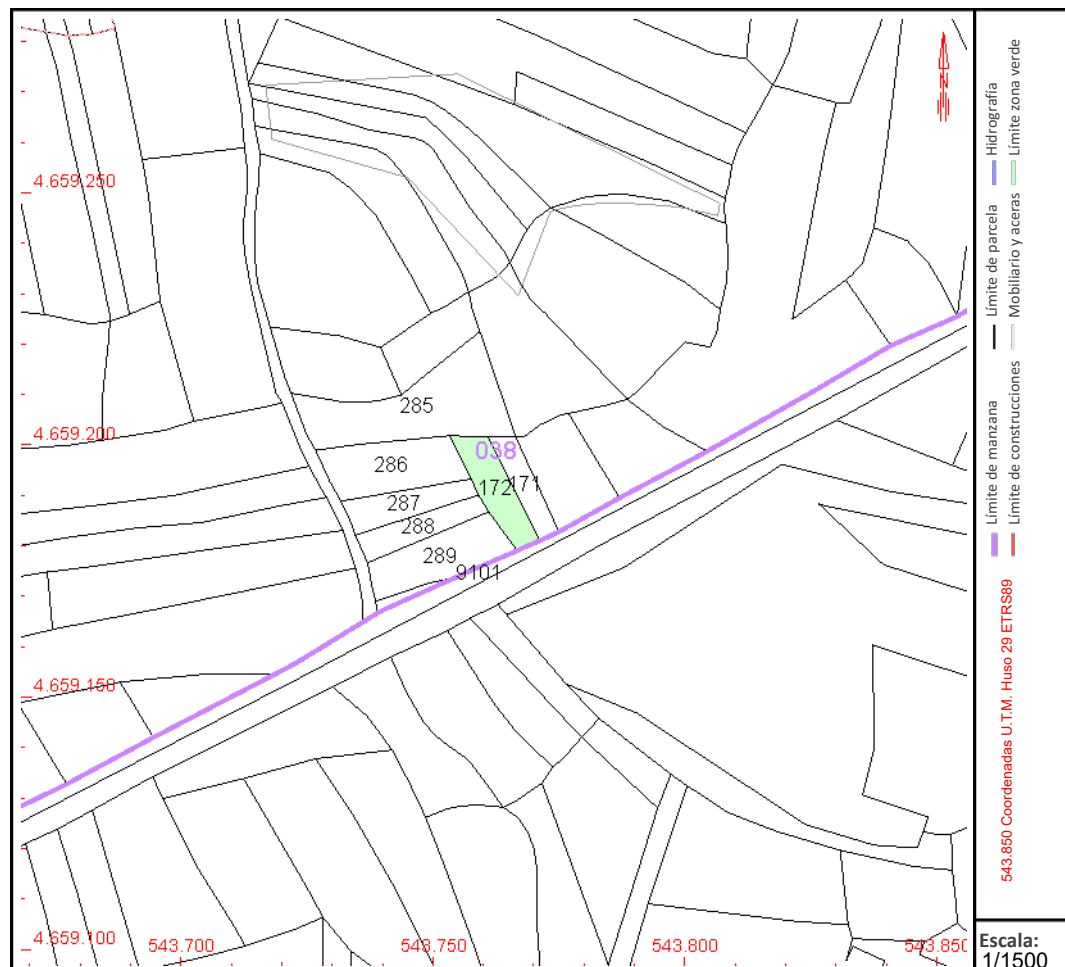
Subparcela	Cultivo/aprovechamiento	Intensidad Productiva	Superficie m ²
0	FG Robledal	00	157

PARCELA

Superficie gráfica: 157 m2

Participación del inmueble: 100,00 %

Tipo:



Este documento no es una certificación catastral, pero sus datos pueden ser verificados a través del "Acceso a datos catastrales no protegidos de la SEC"





GOBIERNO DE ESPAÑA

VICEPRESIDENCIA PRIMERA DEL GOBIERNO

MINISTERIO DE HACIENDA

SECRETARÍA DE ESTADO DE HACIENDA

DIRECCIÓN GENERAL DEL CATASTRO

CONSULTA DESCRIPTIVA Y GRÁFICA DE DATOS CATASTRALES DE BIEN INMUEBLE

Referencia catastral: 36050A038001710000PG

DATOS DESCRIPTIVOS DEL INMUEBLE

Localización:

Polígono 38 Parcela 171

BAO. SALVATERRA DE MIÑO [PONTEVEDRA]

Clase: RÚSTICO

Uso principal: Agrario

Superficie construida:

Año construcción:

CULTIVO

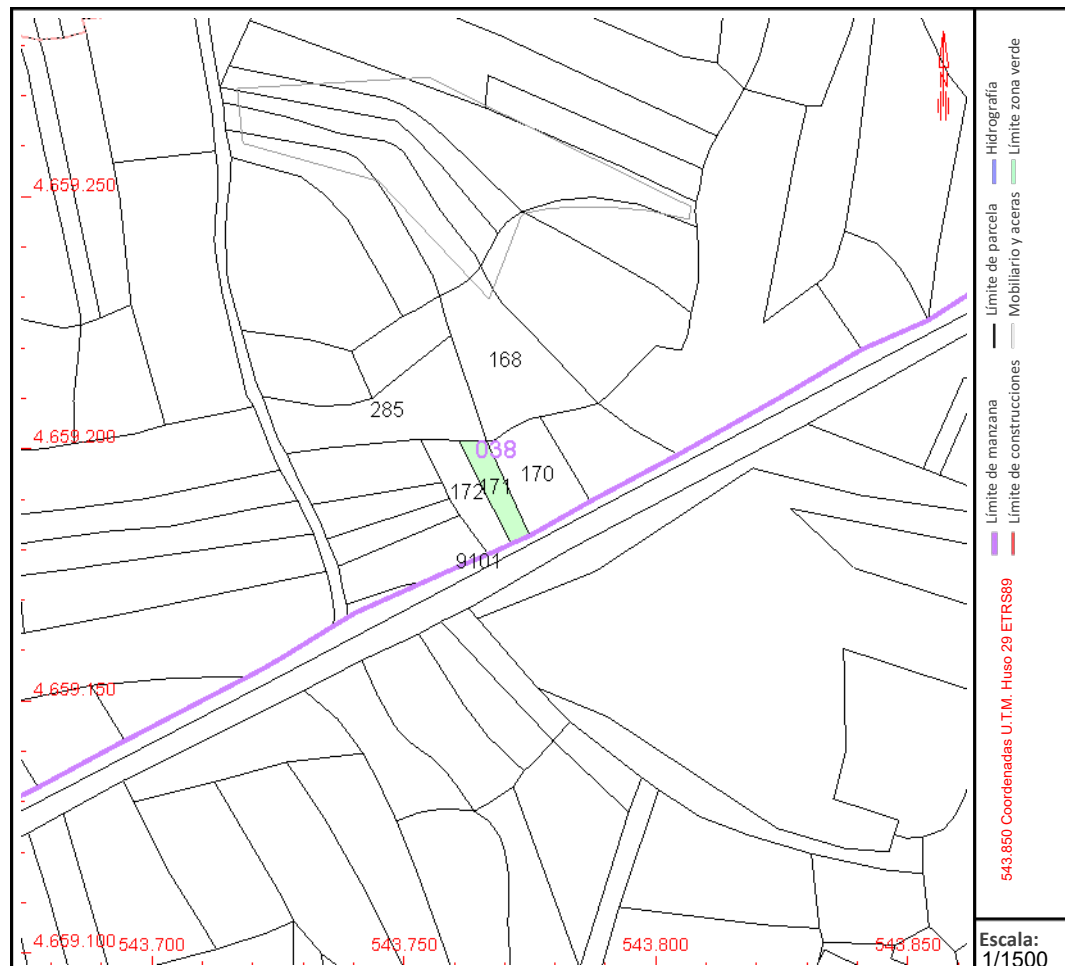
Subparcela	Cultivo/aprovechamiento	Intensidad Productiva	Superficie m ²
0	MT Matorral	00	98

PARCELA

Superficie gráfica: 98 m2

Participación del inmueble: 100,00 %

Tipo:



Este documento no es una certificación catastral, pero sus datos pueden ser verificados a través del "Acceso a datos catastrales no protegidos de la SEC"





GOBIERNO DE ESPAÑA

VICEPRESIDENCIA PRIMERA DEL GOBIERNO

MINISTERIO DE HACIENDA

SECRETARÍA DE ESTADO DE HACIENDA

DIRECCIÓN GENERAL DEL CATASTRO

CONSULTA DESCRIPTIVA Y GRÁFICA DE DATOS CATASTRALES DE BIEN INMUEBLE

Referencia catastral: 36050A038001700000PY

DATOS DESCRIPTIVOS DEL INMUEBLE

Localización:

Polígono 38 Parcela 170

BAO. SALVATERRA DE MIÑO [PONTEVEDRA]

Clase: RÚSTICO

Uso principal: Agrario

Superficie construida:

Año construcción:

CULTIVO

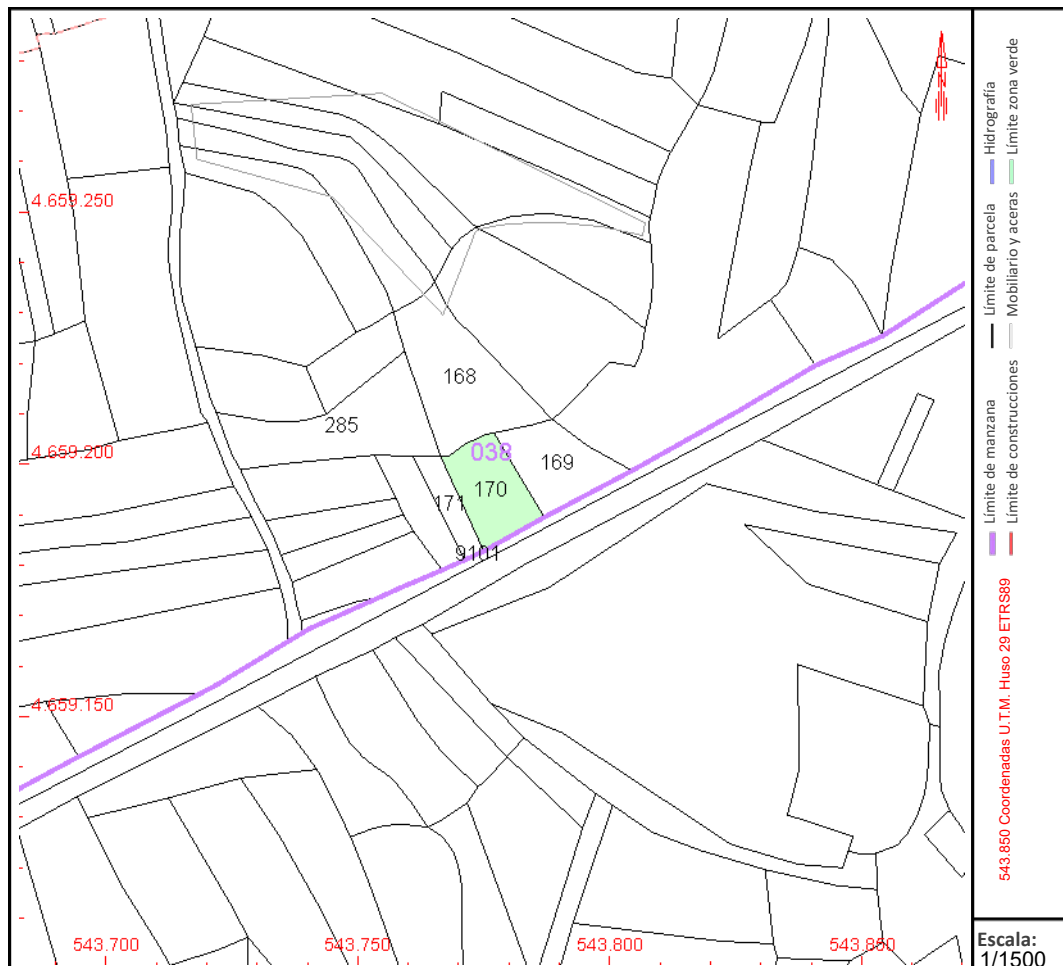
Subparcela	Cultivo/aprovechamiento	Intensidad Productiva	Superficie m ²
0	MT Matorral	00	254

PARCELA

Superficie gráfica: 254 m²

Participación del inmueble: 100,00 %

Tipo:



Este documento no es una certificación catastral, pero sus datos pueden ser verificados a través del "Acceso a datos catastrales no protegidos de la SEC"





GOBIERNO DE ESPAÑA

VICEPRESIDENCIA PRIMERA DEL GOBIERNO

MINISTERIO DE HACIENDA

SECRETARÍA DE ESTADO DE HACIENDA

DIRECCIÓN GENERAL DEL CATASTRO

CONSULTA DESCRIPTIVA Y GRÁFICA DE DATOS CATASTRALES DE BIEN INMUEBLE

Referencia catastral: 36050A038001690000PQ

DATOS DESCRIPTIVOS DEL INMUEBLE

Localización:

Polígono 38 Parcela 169

BAO. SALVATERRA DE MIÑO [PONTEVEDRA]

Clase: RÚSTICO

Uso principal: Agrario

Superficie construida:

Año construcción:

CULTIVO

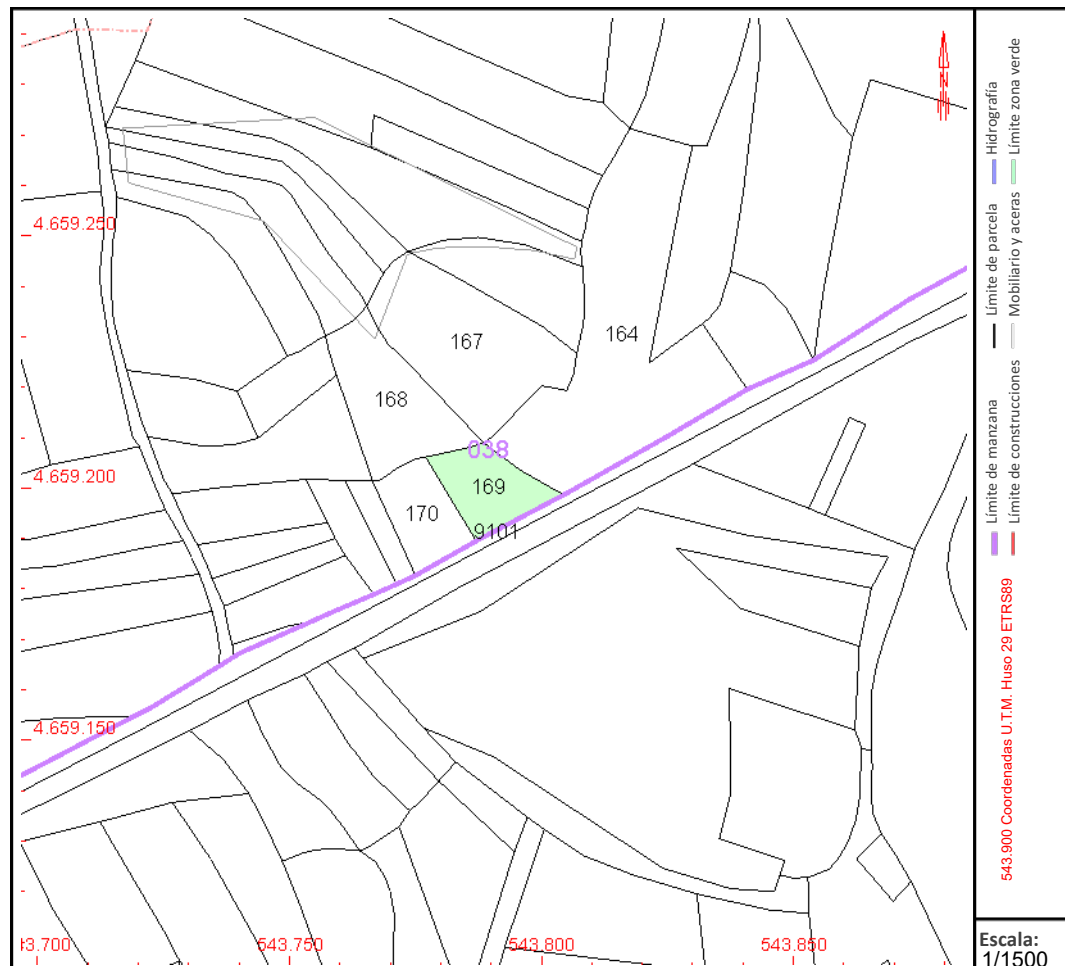
Subparcela	Cultivo/aprovechamiento	Intensidad Productiva	Superficie m ²
0	MT Matorral	00	265

PARCELA

Superficie gráfica: 265 m²

Participación del inmueble: 100,00 %

Tipo:



Este documento no es una certificación catastral, pero sus datos pueden ser verificados a través del "Acceso a datos catastrales no protegidos de la SEC"





GOBIERNO DE ESPAÑA

VICEPRESIDENCIA PRIMERA DEL GOBIERNO

MINISTERIO DE HACIENDA

SECRETARÍA DE ESTADO DE HACIENDA

DIRECCIÓN GENERAL DEL CATASTRO

CONSULTA DESCRIPTIVA Y GRÁFICA DE DATOS CATASTRALES DE BIEN INMUEBLE

Referencia catastral: 36050A038001650000PA

DATOS DESCRIPTIVOS DEL INMUEBLE

Localización:

Polígono 38 Parcela 165

FORO. SALVATERRA DE MIÑO [PONTEVEDRA]

Clase: RÚSTICO

Uso principal: Agrario

Superficie construida:

Año construcción:

CULTIVO

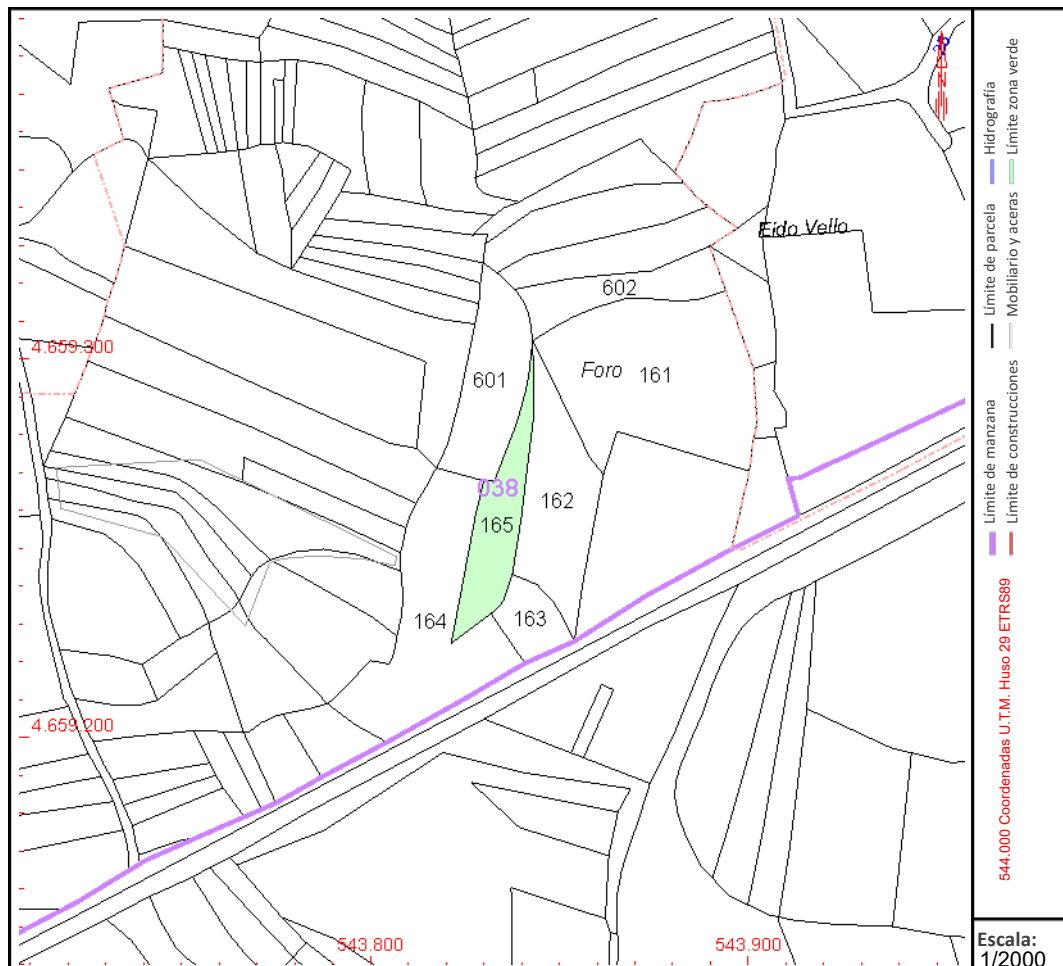
Subparcela	Cultivo/aprovechamiento	Intensidad Productiva	Superficie m ²
0	MT Matorral	00	593

PARCELA

Superficie gráfica: 593 m²

Participación del inmueble: 100,00 %

Tipo:



Este documento no es una certificación catastral, pero sus datos pueden ser verificados a través del "Acceso a datos catastrales no protegidos de la SEC"





GOBIERNO DE ESPAÑA

VICEPRESIDENCIA PRIMERA DEL GOBIERNO

MINISTERIO DE HACIENDA

SECRETARÍA DE ESTADO DE HACIENDA

DIRECCIÓN GENERAL DEL CATASTRO

CONSULTA DESCRIPTIVA Y GRÁFICA DE DATOS CATASTRALES DE BIEN INMUEBLE

Referencia catastral: 36050A038001640000PW

DATOS DESCRIPTIVOS DEL INMUEBLE

Localización:

Polígono 38 Parcela 164

FORO. SALVATERRA DE MIÑO [PONTEVEDRA]

Clase: RÚSTICO

Uso principal: Agrario

Superficie construida:

Año construcción:

CULTIVO

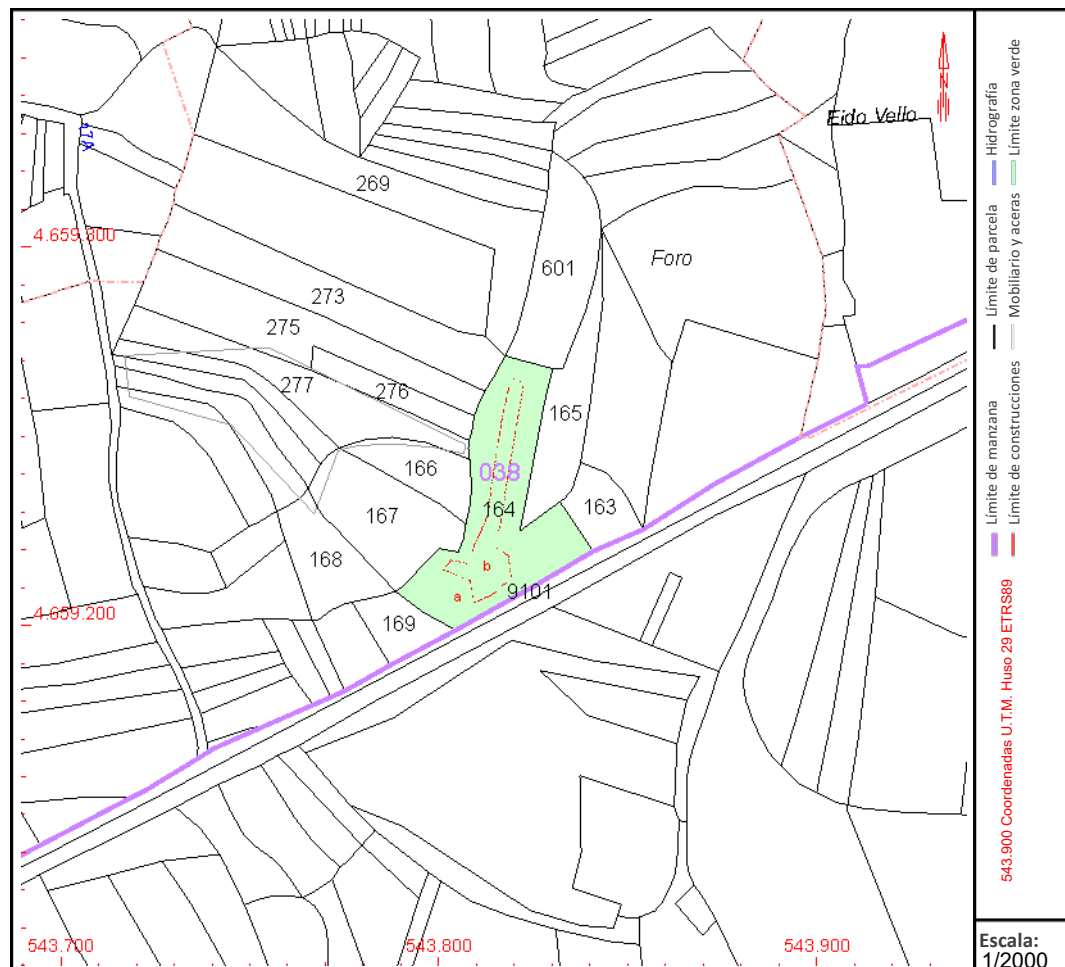
Subparcela	Cultivo/aprovechamiento	Intensidad Productiva	Superficie m ²
a	V- Viña secano	03	1.218
b	MT Matorral	00	318

PARCELA

Superficie gráfica: 1.536 m²

Participación del inmueble: 100,00 %

Tipo:



Este documento no es una certificación catastral, pero sus datos pueden ser verificados a través del "Acceso a datos catastrales no protegidos de la SEC"





GOBIERNO DE ESPAÑA

VICEPRESIDENCIA PRIMERA DEL GOBIERNO

MINISTERIO DE HACIENDA

SECRETARÍA DE ESTADO DE HACIENDA

DIRECCIÓN GENERAL DEL CATASTRO

CONSULTA DESCRIPTIVA Y GRÁFICA DE DATOS CATASTRALES DE BIEN INMUEBLE

Referencia catastral: 36050A038001630000PH

DATOS DESCRIPTIVOS DEL INMUEBLE

Localización:

Polígono 38 Parcela 163

FORO. SALVATERRA DE MIÑO [PONTEVEDRA]

Clase: RÚSTICO

Uso principal: Agrario

Superficie construida:

Año construcción:

CULTIVO

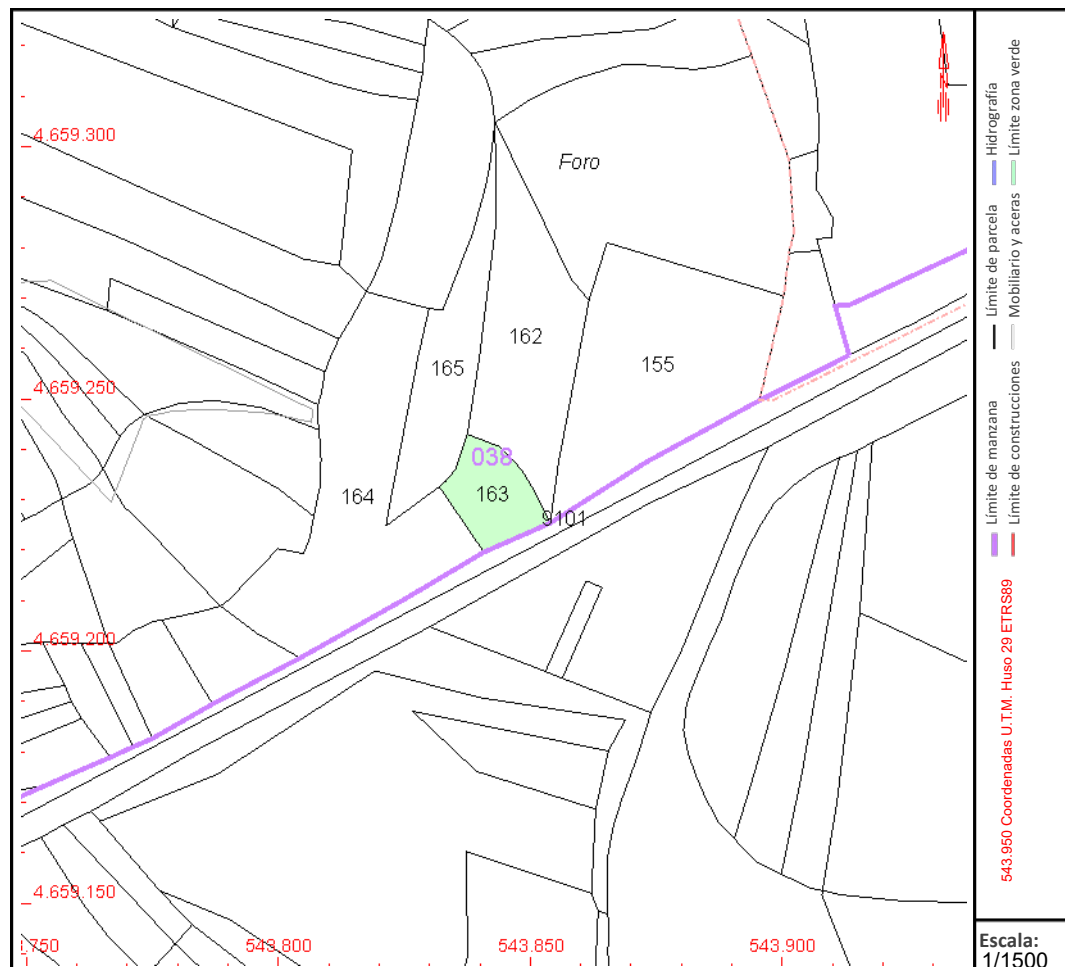
Subparcela	Cultivo/aprovechamiento	Intensidad Productiva	Superficie m ²
0	FG Robledal	00	285

PARCELA

Superficie gráfica: 285 m²

Participación del inmueble: 100,00 %

Tipo:



Este documento no es una certificación catastral, pero sus datos pueden ser verificados a través del "Acceso a datos catastrales no protegidos de la SEC"





GOBIERNO DE ESPAÑA

VICEPRESIDENCIA PRIMERA DEL GOBIERNO

MINISTERIO DE HACIENDA

SECRETARÍA DE ESTADO DE HACIENDA

DIRECCIÓN GENERAL DEL CATASTRO

CONSULTA DESCRIPTIVA Y GRÁFICA DE DATOS CATASTRALES DE BIEN INMUEBLE

Referencia catastral: 36050A038001620000PU

DATOS DESCRIPTIVOS DEL INMUEBLE

Localización:

Polígono 38 Parcela 162

FORO. SALVATERRA DE MIÑO [PONTEVEDRA]

Clase: RÚSTICO

Uso principal: Agrario

Superficie construida:

Año construcción:

CULTIVO

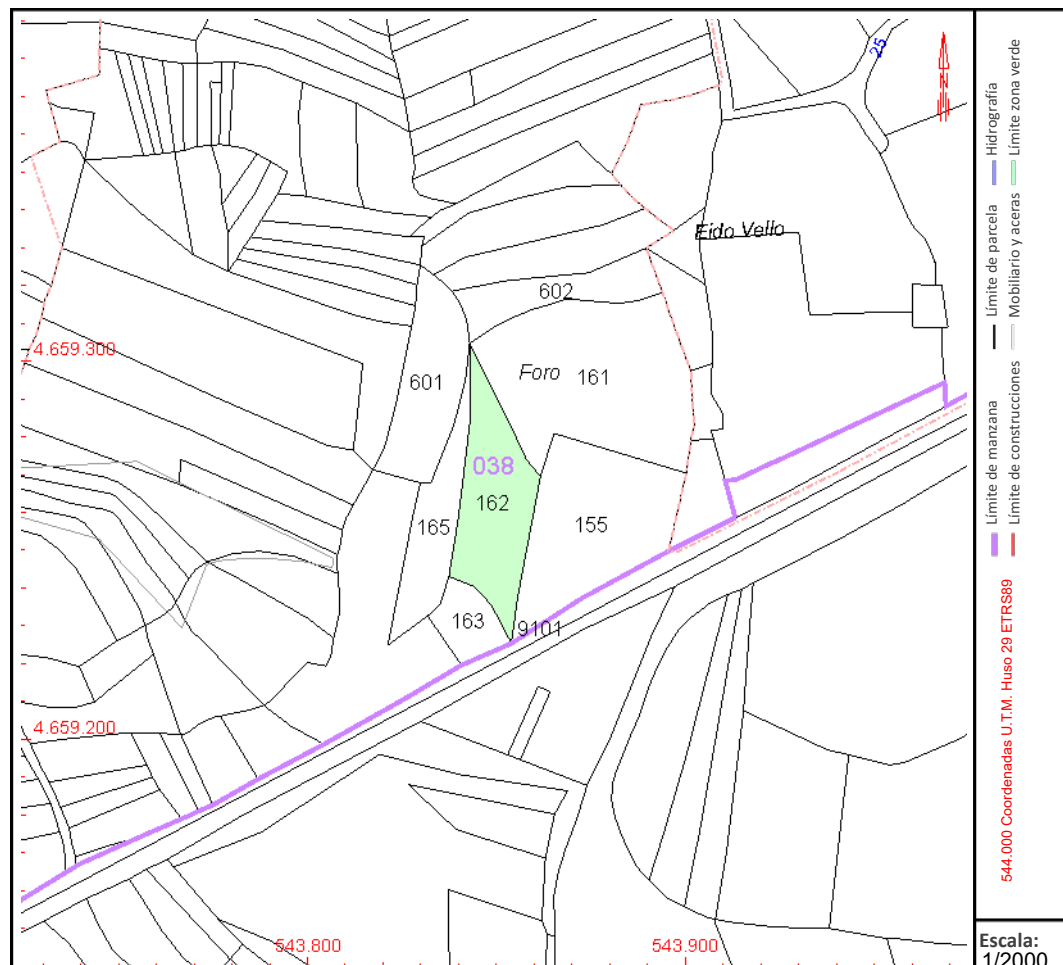
Subparcela	Cultivo/aprovechamiento	Intensidad Productiva	Superficie m ²
0	FG Robledal	00	954

PARCELA

Superficie gráfica: 954 m²

Participación del inmueble: 100,00 %

Tipo:



Este documento no es una certificación catastral, pero sus datos pueden ser verificados a través del "Acceso a datos catastrales no protegidos de la SEC"





GOBIERNO DE ESPAÑA

VICEPRESIDENCIA PRIMERA DEL GOBIERNO

MINISTERIO DE HACIENDA

SECRETARÍA DE ESTADO DE HACIENDA

DIRECCIÓN GENERAL DEL CATASTRO

CONSULTA DESCRIPTIVA Y GRÁFICA DE DATOS CATASTRALES DE BIEN INMUEBLE

Referencia catastral: 36050A038001610000PZ

DATOS DESCRIPTIVOS DEL INMUEBLE

Localización:

Polígono 38 Parcela 161

FORO. SALVATERRA DE MIÑO [PONTEVEDRA]

Clase: RÚSTICO

Uso principal: Agrario

Superficie construida:

Año construcción:

CULTIVO

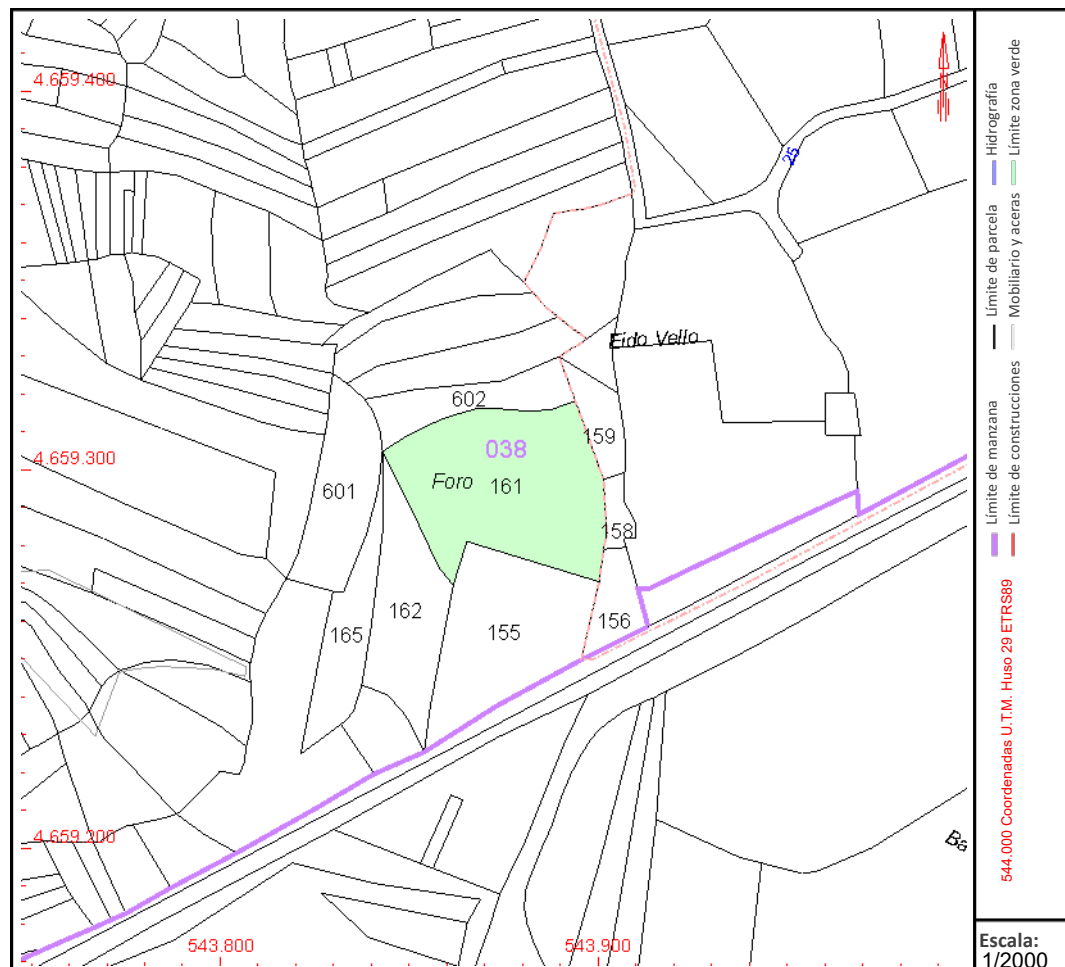
Subparcela	Cultivo/aprovechamiento	Intensidad Productiva	Superficie m ²
0	FG Robledal	00	1.996

PARCELA

Superficie gráfica: 1.996 m²

Participación del inmueble: 100,00 %

Tipo:



Este documento no es una certificación catastral, pero sus datos pueden ser verificados a través del "Acceso a datos catastrales no protegidos de la SEC"





GOBIERNO DE ESPAÑA

VICEPRESIDENCIA PRIMERA DEL GOBIERNO

MINISTERIO DE HACIENDA

SECRETARÍA DE ESTADO DE HACIENDA

DIRECCIÓN GENERAL DEL CATASTRO

CONSULTA DESCRIPTIVA Y GRÁFICA DE DATOS CATASTRALES DE BIEN INMUEBLE

Referencia catastral: 36050A038001560000PE

DATOS DESCRIPTIVOS DEL INMUEBLE

Localización:

LG REGUEIRA [A]-OLEIROS Suelo Polígono 38 Parcela 156

FORO. 36457 SALVATERRA DE MIÑO [PONTEVEDRA]

Clase: URBANO

Uso principal: Suelo sin edif.

Superficie construida:

Año construcción:

CULTIVO

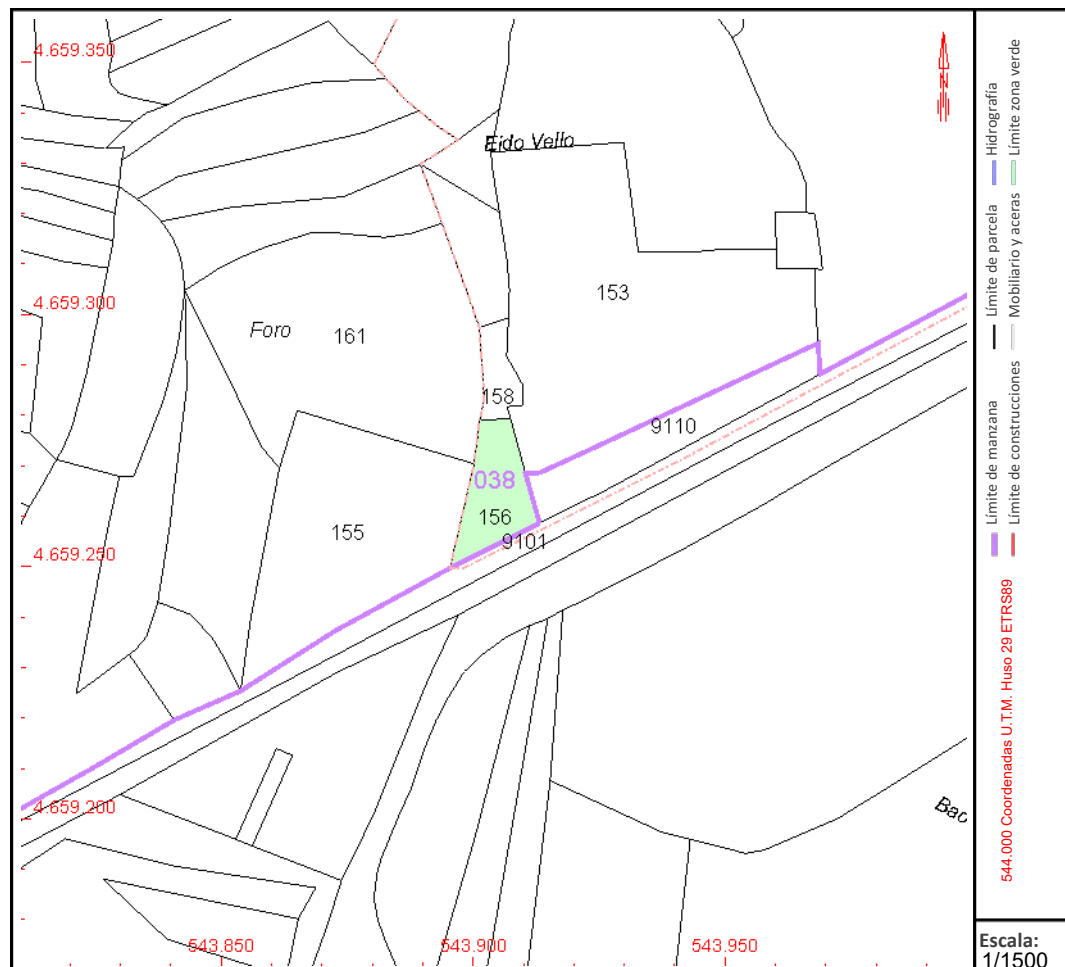
Subparcela	Cultivo/aprovechamiento	Intensidad Productiva	Superficie m ²
0	MT MATORRAL	06	289

PARCELA

Superficie gráfica: 289 m²

Participación del inmueble: 100,00 %

Tipo:



Este documento no es una certificación catastral, pero sus datos pueden ser verificados a través del "Acceso a datos catastrales no protegidos de la SEC"





GOBIERNO DE ESPAÑA

VICEPRESIDENCIA PRIMERA DEL GOBIERNO

MINISTERIO DE HACIENDA

SECRETARÍA DE ESTADO DE HACIENDA

DIRECCIÓN GENERAL DEL CATASTRO

CONSULTA DESCRIPTIVA Y GRÁFICA DE DATOS CATASTRALES DE BIEN INMUEBLE

Referencia catastral: 36050A038001550000PJ

DATOS DESCRIPTIVOS DEL INMUEBLE

Localización:

Polígono 38 Parcela 155

FORO. SALVATERRA DE MIÑO [PONTEVEDRA]

Clase: RÚSTICO

Uso principal: Agrario

Superficie construida:

Año construcción:

CULTIVO

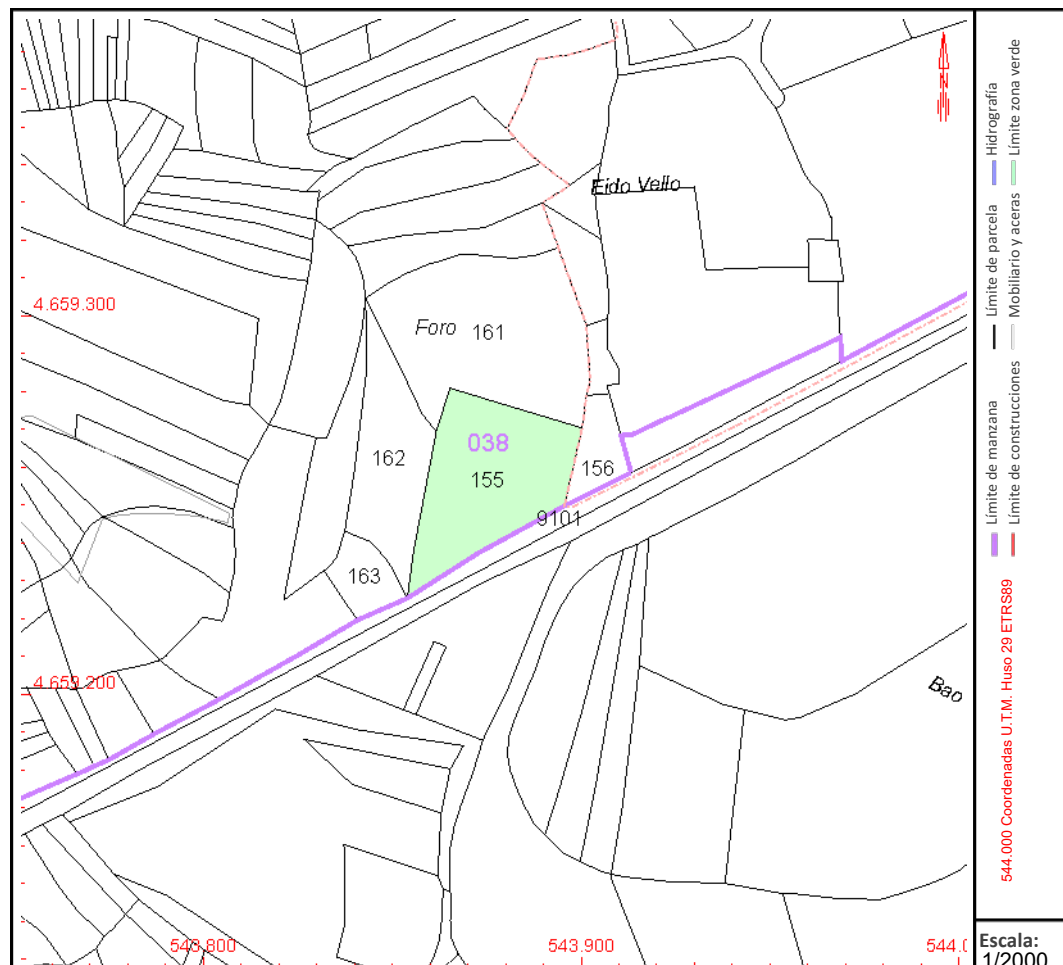
Subparcela	Cultivo/aprovechamiento	Intensidad Productiva	Superficie m ²
0	V- Viña secano	03	1.427

PARCELA

Superficie gráfica: 1.427 m²

Participación del inmueble: 100,00 %

Tipo:



Este documento no es una certificación catastral, pero sus datos pueden ser verificados a través del "Acceso a datos catastrales no protegidos de la SEC"





GOBIERNO DE ESPAÑA

VICEPRESIDENCIA PRIMERA DEL GOBIERNO

MINISTERIO DE HACIENDA

SECRETARÍA DE ESTADO DE HACIENDA

DIRECCIÓN GENERAL DEL CATASTRO

CONSULTA DESCRIPTIVA Y GRÁFICA DE DATOS CATASTRALES DE BIEN INMUEBLE

Referencia catastral: 36050A038001530001AM

DATOS DESCRIPTIVOS DEL INMUEBLE

Localización:

LG REGUEIRA [A]-OLEIROS 13 Polígono 38 Parcela 153 000501800NG45G - REGUEIRA. 36457 SALVATERRA DE MIÑO [PONTEVEDRA]

Clase: URBANO

Uso principal: Residencial

Superficie construida: 355 m2

Año construcción: 1995

CONSTRUCCIÓN

Destino	Escalera/Planta/Puerta	Superficie m ²
VIVIENDA	1/00/A	90
VIVIENDA	1/01/A	90
VIVIENDA	1/00/B	66
APARCAMIENTO	2/00/01	43
ALMACEN	3/00/01	29
ALMACEN	4/00/01	37

CULTIVO

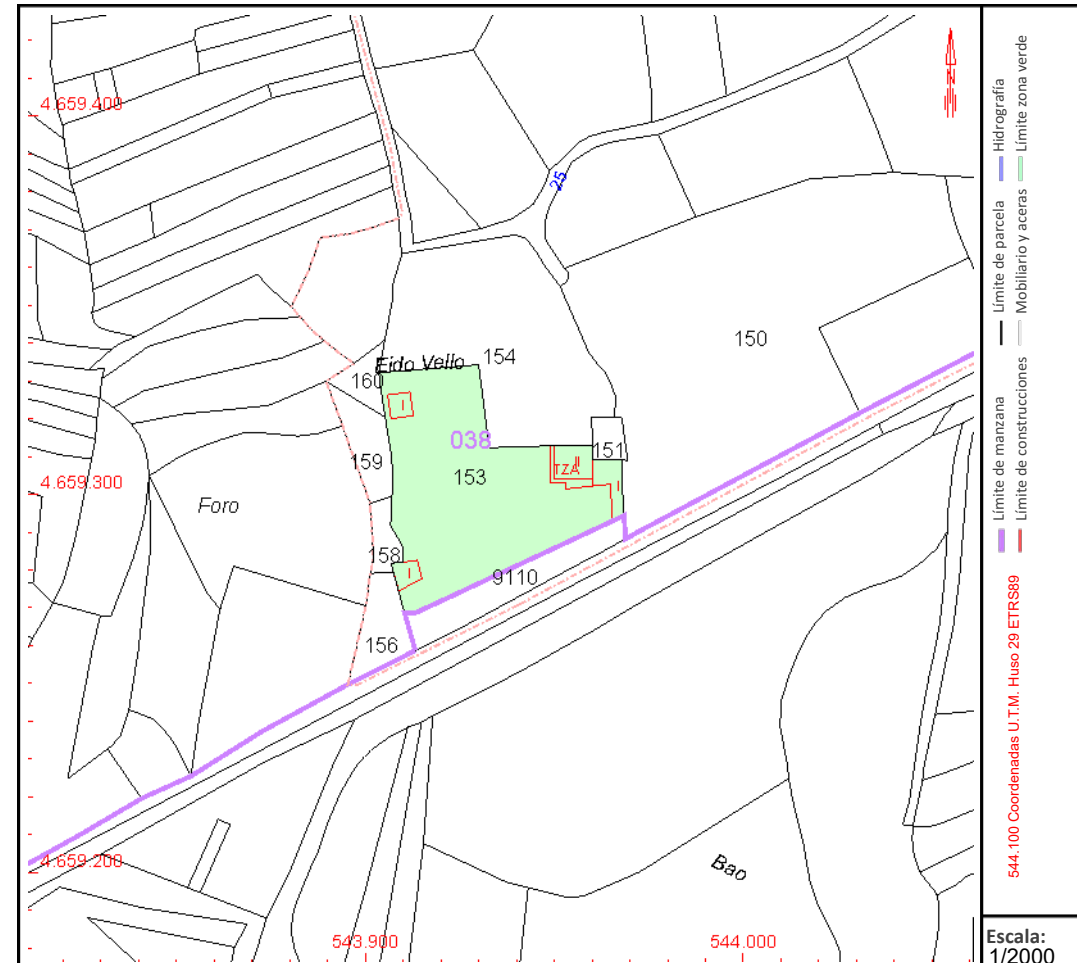
Subparcela	Cultivo/aprovechamiento	Intensidad Productiva	Superficie m ²
0	I- IMPRODUCTIVO	00	2.180

PARCELA

Superficie gráfica: 2.461 m2

Participación del inmueble: 100,00 %

Tipo: Parcela construida sin división horizontal



Este documento no es una certificación catastral, pero sus datos pueden ser verificados a través del "Acceso a datos catastrales no protegidos de la SEC"





GOBIERNO DE ESPAÑA

VICEPRESIDENCIA PRIMERA DEL GOBIERNO

MINISTERIO DE HACIENDA

SECRETARÍA DE ESTADO DE HACIENDA

DIRECCIÓN GENERAL DEL CATASTRO

CONSULTA DESCRIPTIVA Y GRÁFICA DE DATOS CATASTRALES DE BIEN INMUEBLE

Referencia catastral: 36050A038001520000PD

DATOS DESCRIPTIVOS DEL INMUEBLE

Localización:

LG REGUEIRA [A]-OLEIROS Suelo Polígono 38 Parcela 152

REGUEIRA. 36457 SALVATERRA DE MIÑO [PONTEVEDRA]

Clase: URBANO

Uso principal: Suelo sin edif.

Superficie construida:

Año construcción:

CULTIVO

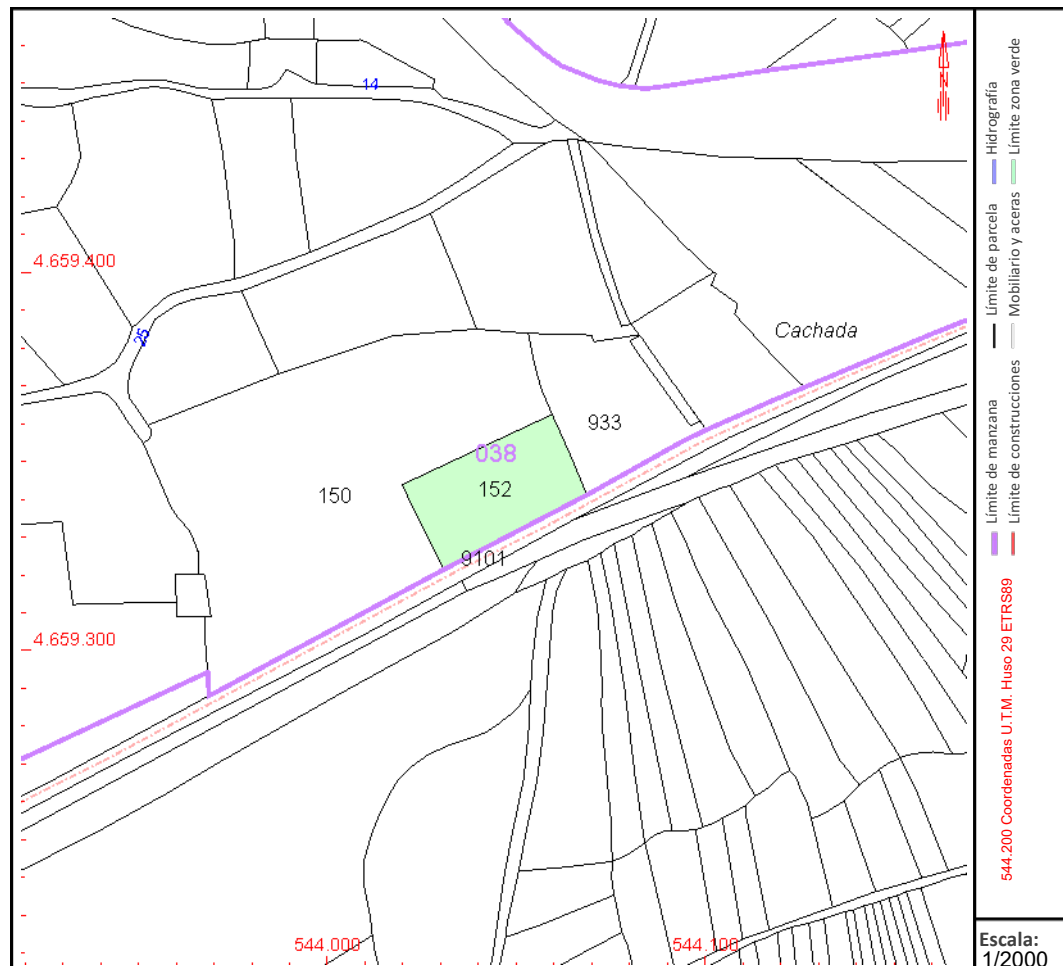
Subparcela	Cultivo/aprovechamiento	Intensidad Productiva	Superficie m ²
0	MM Pinar maderable	02	1.041

PARCELA

Superficie gráfica: 1.041 m2

Participación del inmueble: 100,00 %

Tipo:



Este documento no es una certificación catastral, pero sus datos pueden ser verificados a través del "Acceso a datos catastrales no protegidos de la SEC"





GOBIERNO DE ESPAÑA

VICEPRESIDENCIA PRIMERA DEL GOBIERNO

MINISTERIO DE HACIENDA

SECRETARÍA DE ESTADO DE HACIENDA

DIRECCIÓN GENERAL DEL CATASTRO

CONSULTA DESCRIPTIVA Y GRÁFICA DE DATOS CATASTRALES DE BIEN INMUEBLE

Referencia catastral: 36050A038001500002SB

DATOS DESCRIPTIVOS DEL INMUEBLE

Localización:

LG REGUEIRA [A]-OLEIROS 9 Es:2 Pl:00 Pt:01 Polígono 38 Parcela 150 L144028000000 - REGUEIRA. 36457 SALVATERRA DE MIÑO [PONTEVEDRA]

Clase: URBANO

Uso principal: Residencial

Superficie construida: 261 m2

Año construcción: 1970

CONSTRUCCIÓN

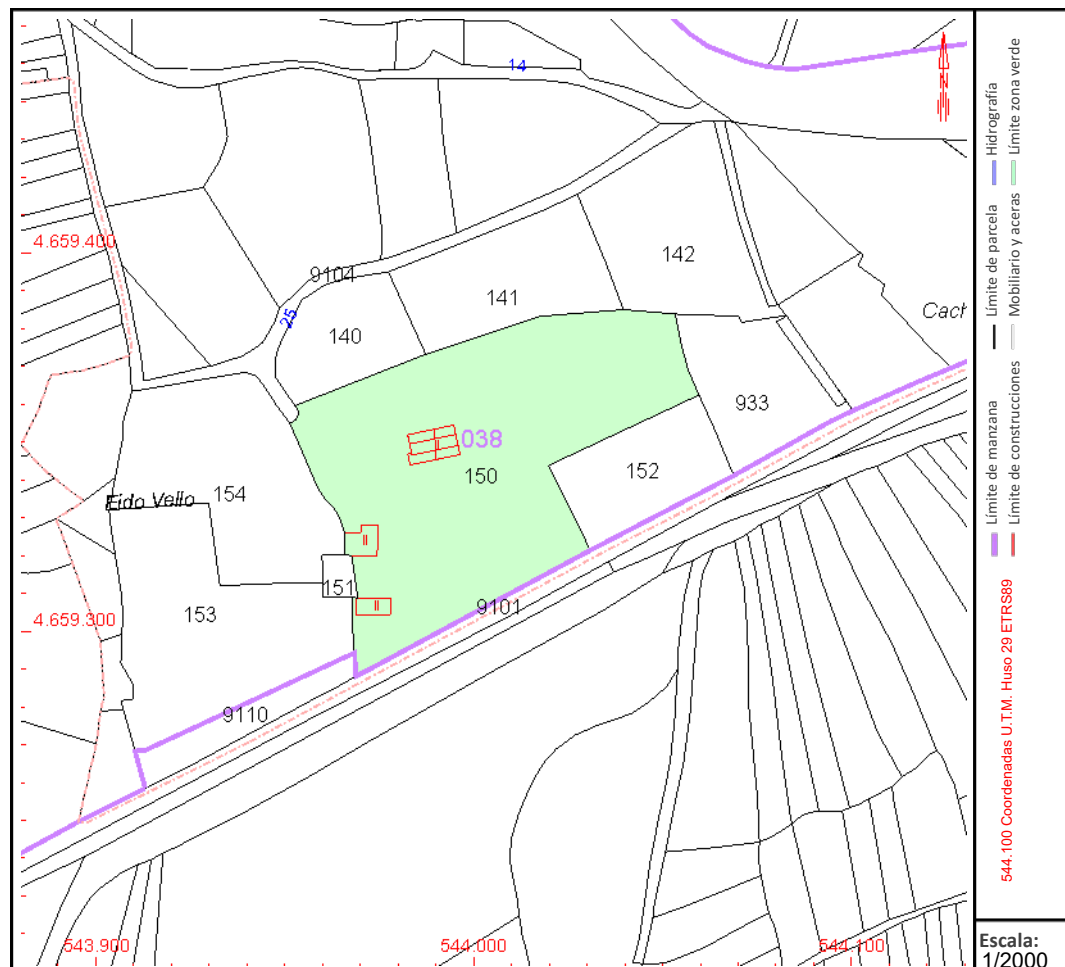
Destino	Escalera/Planta/Puerta	Superficie m ²
ALMACEN	2/00/01	60
VIVIENDA	2/01/01	60
ALMACEN	3/+1/01	38
VIVIENDA	3/00/01	103

PARCELA

Superficie gráfica: 5.516 m2

Participación del inmueble: 100,00 %

Tipo: Parcela con varios inmuebles [division horizontal]



Este documento no es una certificación catastral, pero sus datos pueden ser verificados a través del "Acceso a datos catastrales no protegidos de la SEC"





GOBIERNO DE ESPAÑA

VICEPRESIDENCIA PRIMERA DEL GOBIERNO

MINISTERIO DE HACIENDA

SECRETARÍA DE ESTADO DE HACIENDA

DIRECCIÓN GENERAL DEL CATASTRO

CONSULTA DESCRIPTIVA Y GRÁFICA DE DATOS CATASTRALES DE BIEN INMUEBLE

Referencia catastral: 36050A038001500001AL

DATOS DESCRIPTIVOS DEL INMUEBLE

Localización:

LG REGUEIRA [A]-OLEIROS 9[9] Es:1 Pl:00 Pt:01 Polígono 38 Parcela 150 L1440270000000 - REGUEIRA. 36457 SALVATERRA DE MIÑO [PONTEVEDRA]

Clase: URBANO

Uso principal: Residencial

Superficie construida: 80 m2

Año construcción: 1900

CONSTRUCCIÓN

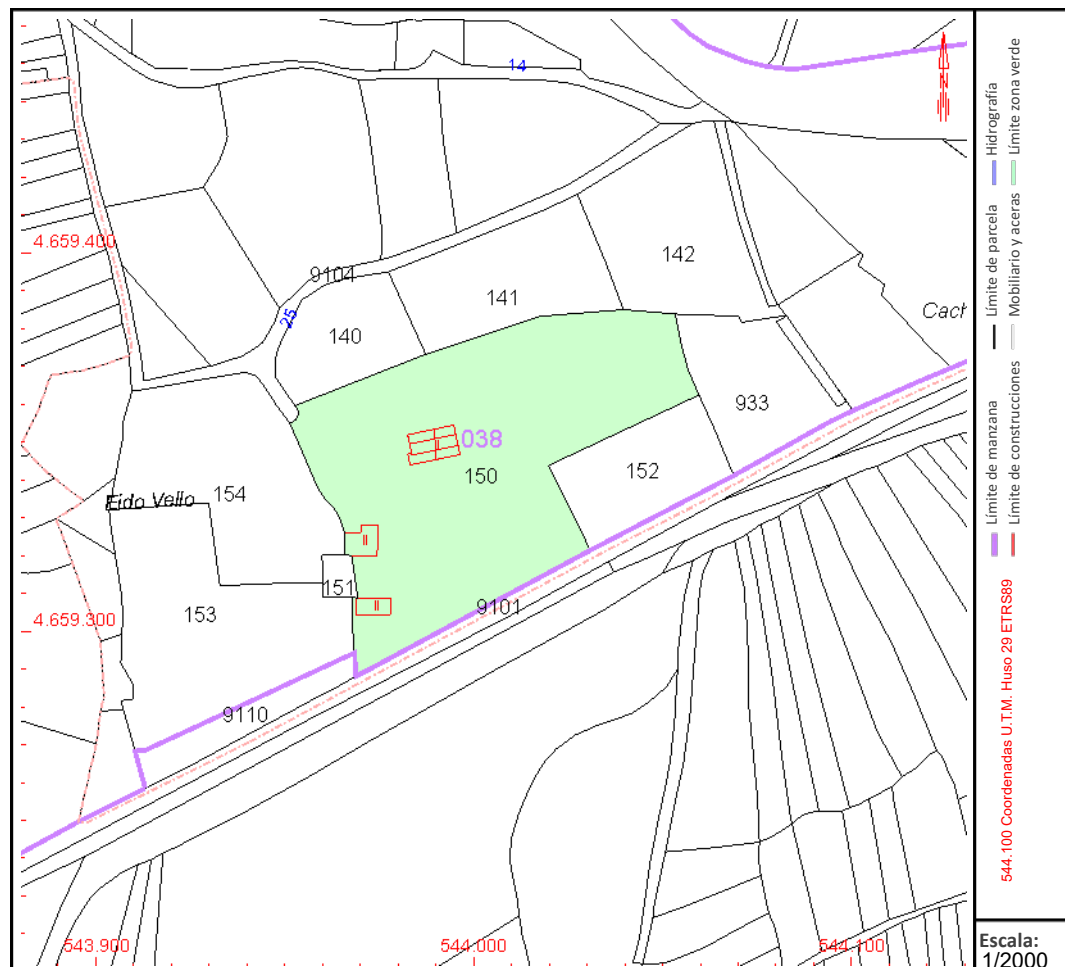
Destino	Escalera/Planta/Puerta	Superficie m ²
ALMACEN	1/00/01	40
VIVIENDA	1/01/01	40

PARCELA

Superficie gráfica: 5.516 m2

Participación del inmueble: 100,00 %

Tipo: Parcela con varios inmuebles [division horizontal]



Este documento no es una certificación catastral, pero sus datos pueden ser verificados a través del "Acceso a datos catastrales no protegidos de la SEC"





GOBIERNO DE ESPAÑA

VICEPRESIDENCIA PRIMERA DEL GOBIERNO

MINISTERIO DE HACIENDA

SECRETARÍA DE ESTADO DE HACIENDA

DIRECCIÓN GENERAL DEL CATASTRO

CONSULTA DESCRIPTIVA Y GRÁFICA DE DATOS CATASTRALES DE BIEN INMUEBLE

Referencia catastral: 36050A038001490000PD

DATOS DESCRIPTIVOS DEL INMUEBLE

Localización:

LG REGUEIRA [A]-OLEIROS Suelo Polígono 38 Parcela 149
SAN ANTONIO. 36457 SALVATERRA DE MIÑO [PONTEVEDRA]

Clase: URBANO

Uso principal: Suelo sin edif.

Superficie construida:

Año construcción:

CULTIVO

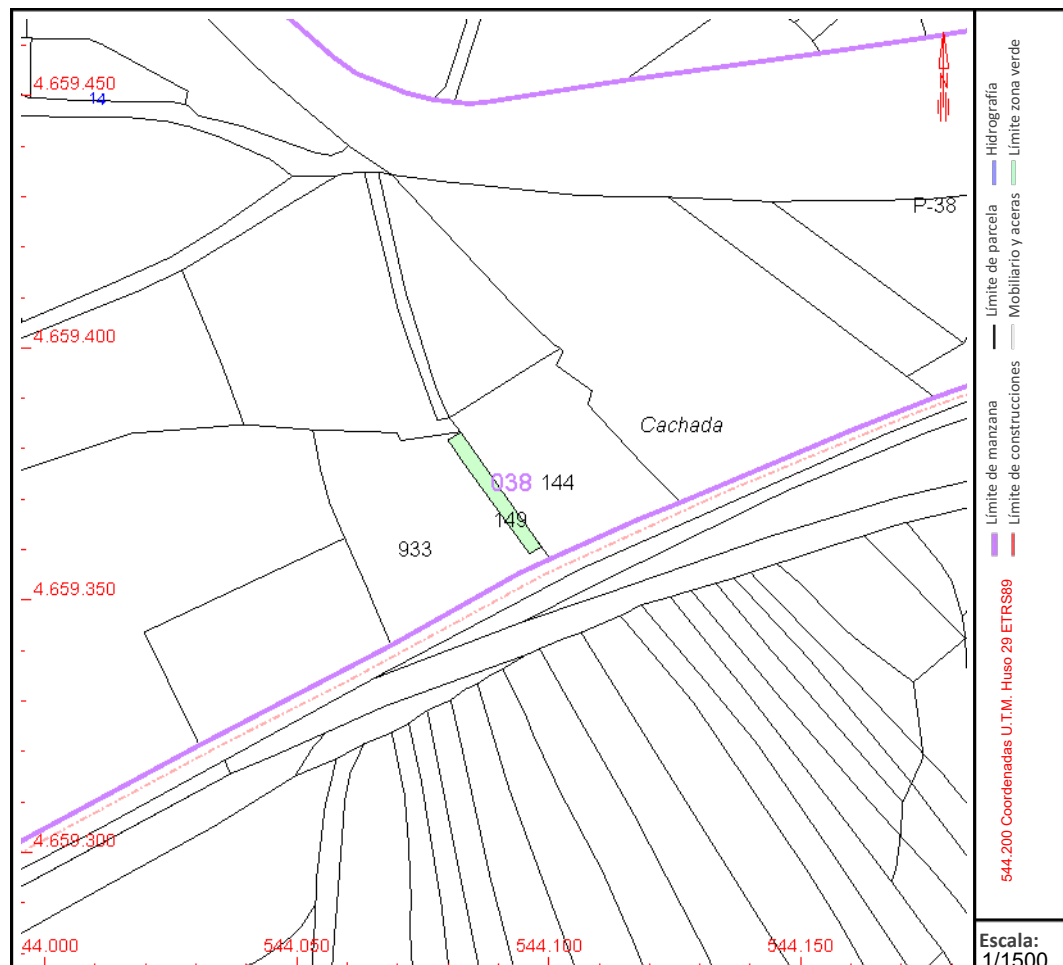
Subparcela	Cultivo/aprovechamiento	Intensidad Productiva	Superficie m ²
0	PD Prados o praderas	00	81

PARCELA

Superficie gráfica: 81 m2

Participación del inmueble: 100,00 %

Tipo:



Este documento no es una certificación catastral, pero sus datos pueden ser verificados a través del "Acceso a datos catastrales no protegidos de la SEC"





GOBIERNO DE ESPAÑA

VICEPRESIDENCIA PRIMERA DEL GOBIERNO

MINISTERIO DE HACIENDA

SECRETARÍA DE ESTADO DE HACIENDA

DIRECCIÓN GENERAL DEL CATASTRO

CONSULTA DESCRIPTIVA Y GRÁFICA DE DATOS CATASTRALES DE BIEN INMUEBLE

Referencia catastral: 36050A038001480000PR

DATOS DESCRIPTIVOS DEL INMUEBLE

Localización:

LG REGUEIRA [A]-OLEIROS Suelo Polígono 38 Parcela 148

CACHADA. 36457 SALVATERRA DE MIÑO [PONTEVEDRA]

Clase: URBANO

Uso principal: Suelo sin edif.

Superficie construida:

Año construcción:

CULTIVO

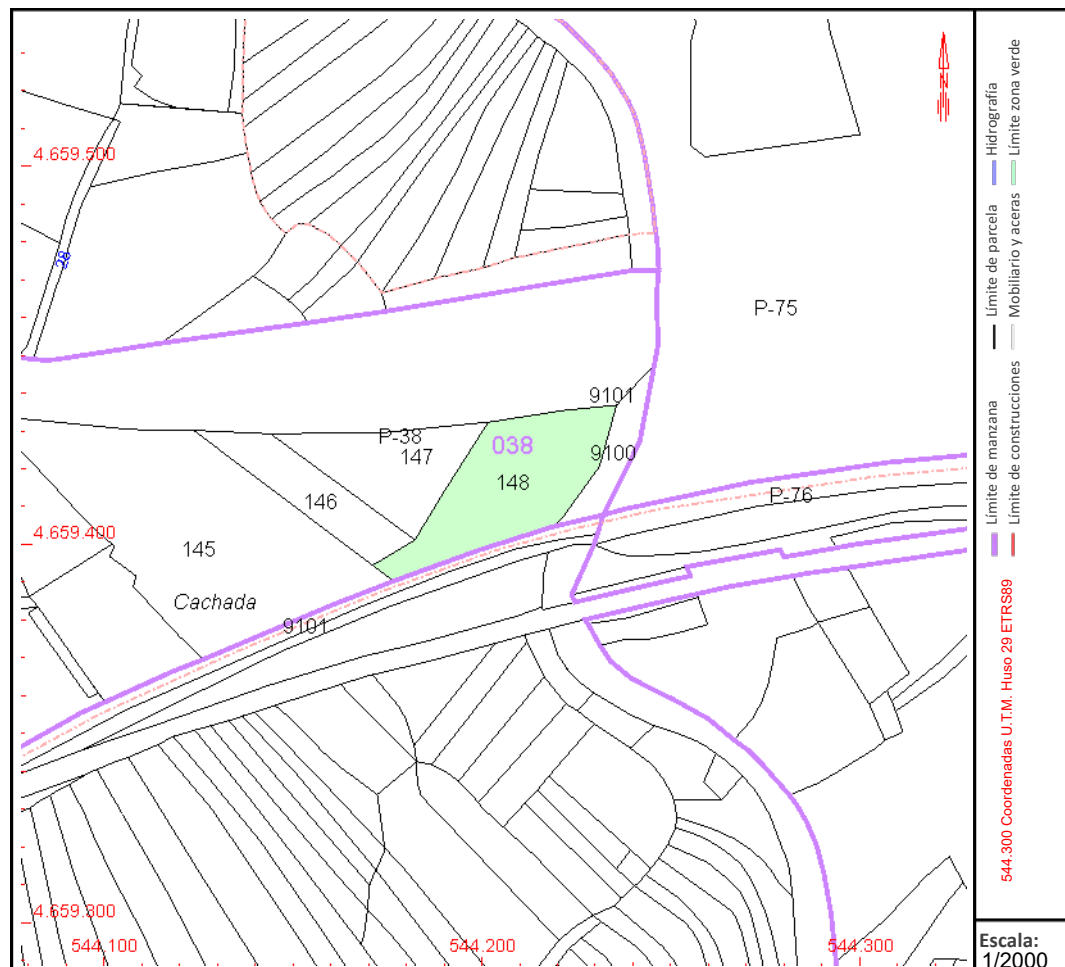
Subparcela	Cultivo/aprovechamiento	Intensidad Productiva	Superficie m ²
0	C- Labor o Labradío seco	02	1.339

PARCELA

Superficie gráfica: 1.339 m2

Participación del inmueble: 100,00 %

Tipo:



Este documento no es una certificación catastral, pero sus datos pueden ser verificados a través del "Acceso a datos catastrales no protegidos de la SEC"





GOBIERNO DE ESPAÑA

VICEPRESIDENCIA PRIMERA DEL GOBIERNO

MINISTERIO DE HACIENDA

SECRETARÍA DE ESTADO DE HACIENDA

DIRECCIÓN GENERAL DEL CATASTRO

CONSULTA DESCRIPTIVA Y GRÁFICA DE DATOS CATASTRALES DE BIEN INMUEBLE

Referencia catastral: 36050A038001470000PK

DATOS DESCRIPTIVOS DEL INMUEBLE

Localización:

LG REGUEIRA [A]-OLEIROS 1 Polígono 38 Parcela 147 000506500NG45G
CACHADA. 36457 SALVATERRA DE MIÑO [PONTEVEDRA]

Clase: URBANO

Uso principal: Industrial

Superficie construida: 216 m2

Año construcción: 1999

CONSTRUCCIÓN

Destino	Escalera/Planta/Puerta	Superficie m ²
INDUSTRIAL	E/00/A	196
SANIDAD	E/00/B	10
OFICINA	Y/01/B	10

CULTIVO

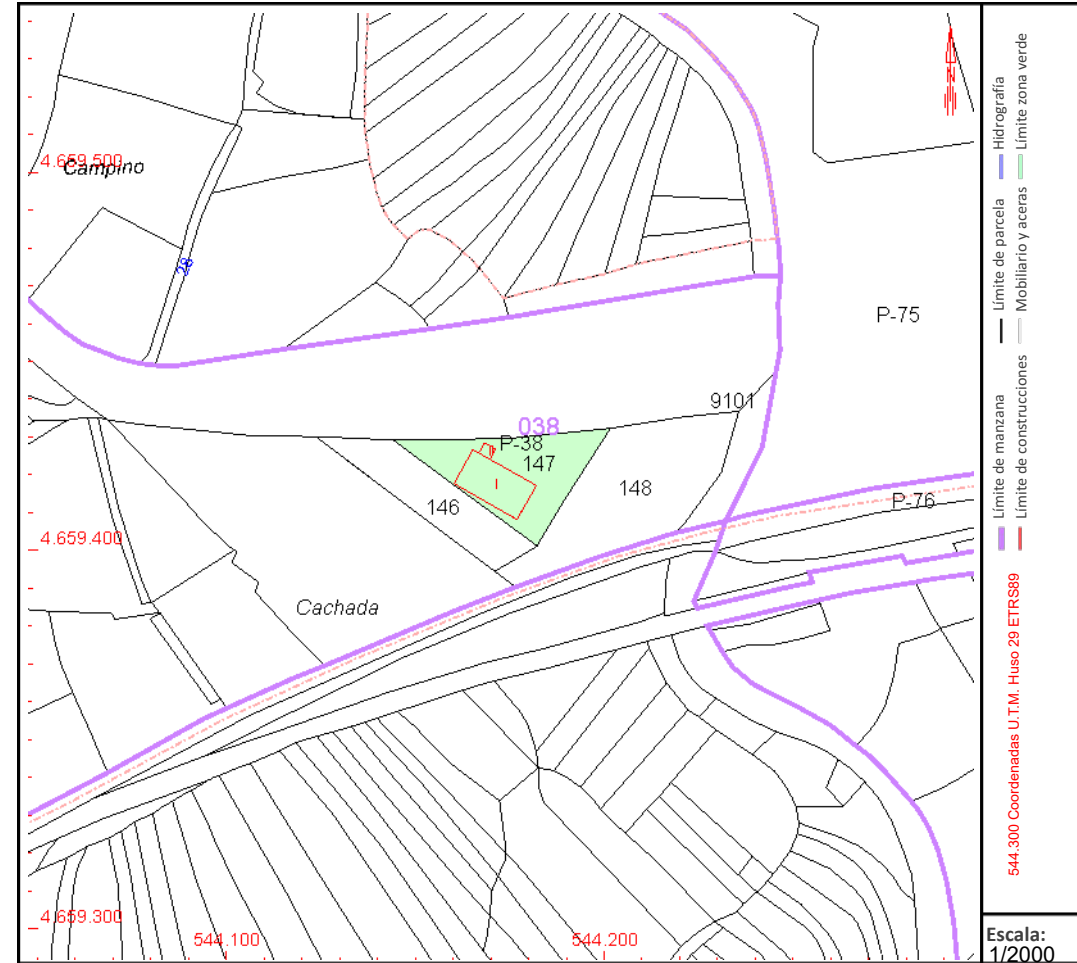
Subparcela	Cultivo/aprovechamiento	Intensidad Productiva	Superficie m ²
0	C- Labor o Labradío secoano	02	619

PARCELA

Superficie gráfica: 825 m2

Participación del inmueble: 100,00 %

Tipo: Parcela construida sin división horizontal



Este documento no es una certificación catastral, pero sus datos pueden ser verificados a través del "Acceso a datos catastrales no protegidos de la SEC"





GOBIERNO DE ESPAÑA

VICEPRESIDENCIA PRIMERA DEL GOBIERNO

MINISTERIO DE HACIENDA

SECRETARÍA DE ESTADO DE HACIENDA

DIRECCIÓN GENERAL DEL CATASTRO

CONSULTA DESCRIPTIVA Y GRÁFICA DE DATOS CATASTRALES DE BIEN INMUEBLE

Referencia catastral: 36050A03800146000PO

DATOS DESCRIPTIVOS DEL INMUEBLE

Localización:

LG REGUEIRA [A]-OLEIROS 2 Polígono 38 Parcela 146
CACHADA. 36457 SALVATERRA DE MIÑO [PONTEVEDRA]

Clase: URBANO

Uso principal: Industrial

Superficie construida: 219 m2

Año construcción: 2009

CONSTRUCCIÓN

Destino	Escalera/Planta/Puerta	Superficie m ²
INDUSTRIAL	1/00/01	96
INDUSTRIAL	2/00/02	40
OFICINA	1/01/01	42
ALMACEN	2/00/02	41

CULTIVO

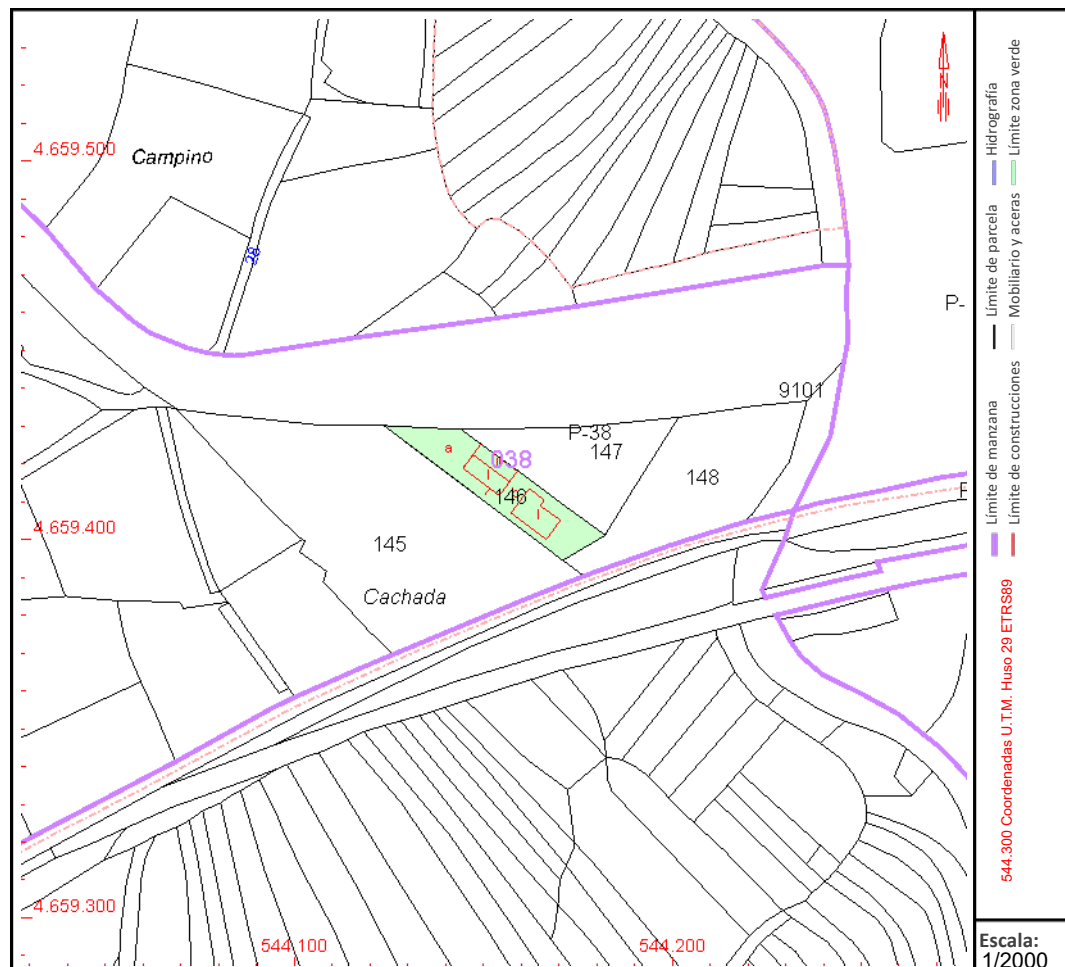
Subparcela	Cultivo/aprovechamiento	Intensidad Productiva	Superficie m ²
a	C- Labor o Labradío seco	02	205
b	V- Viña seco	03	243

PARCELA

Superficie gráfica: 625 m2

Participación del inmueble: 100,00 %

Tipo: Parcela construida sin división horizontal



Este documento no es una certificación catastral, pero sus datos pueden ser verificados a través del "Acceso a datos catastrales no protegidos de la SEC"





GOBIERNO DE ESPAÑA

VICEPRESIDENCIA PRIMERA DEL GOBIERNO

MINISTERIO DE HACIENDA

SECRETARÍA DE ESTADO DE HACIENDA

DIRECCIÓN GENERAL DEL CATASTRO

CONSULTA DESCRIPTIVA Y GRÁFICA DE DATOS CATASTRALES DE BIEN INMUEBLE

Referencia catastral: 36050A038001450001AQ

DATOS DESCRIPTIVOS DEL INMUEBLE

Localización:

LG REGUEIRA [A]-OLEIROS 3 Polígono 38 Parcela 145 000502100NG45G-000507300N
REGUEIRA. 36457 SALVATERRA DE MIÑO [PONTEVEDRA]

Clase: URBANO

Uso principal: Residencial

Superficie construida: 613 m2

Año construcción: 1998

CONSTRUCCIÓN

Destino	Escalera/Planta/Puerta	Superficie m ²
VIVIENDA	1/00/01	114
APARCAMIENTO	1/SM/01	114
VIVIENDA	1/+1/01	104
PORCHE 100%	1/00/02	40
APARCAMIENTO	2/00/01	21
ALMACEN	2/00/02	19
ALMACEN	3/00/01	44
ALMACEN	4/00/01	116
DEPORTIVO	5/00/01	41

CULTIVO

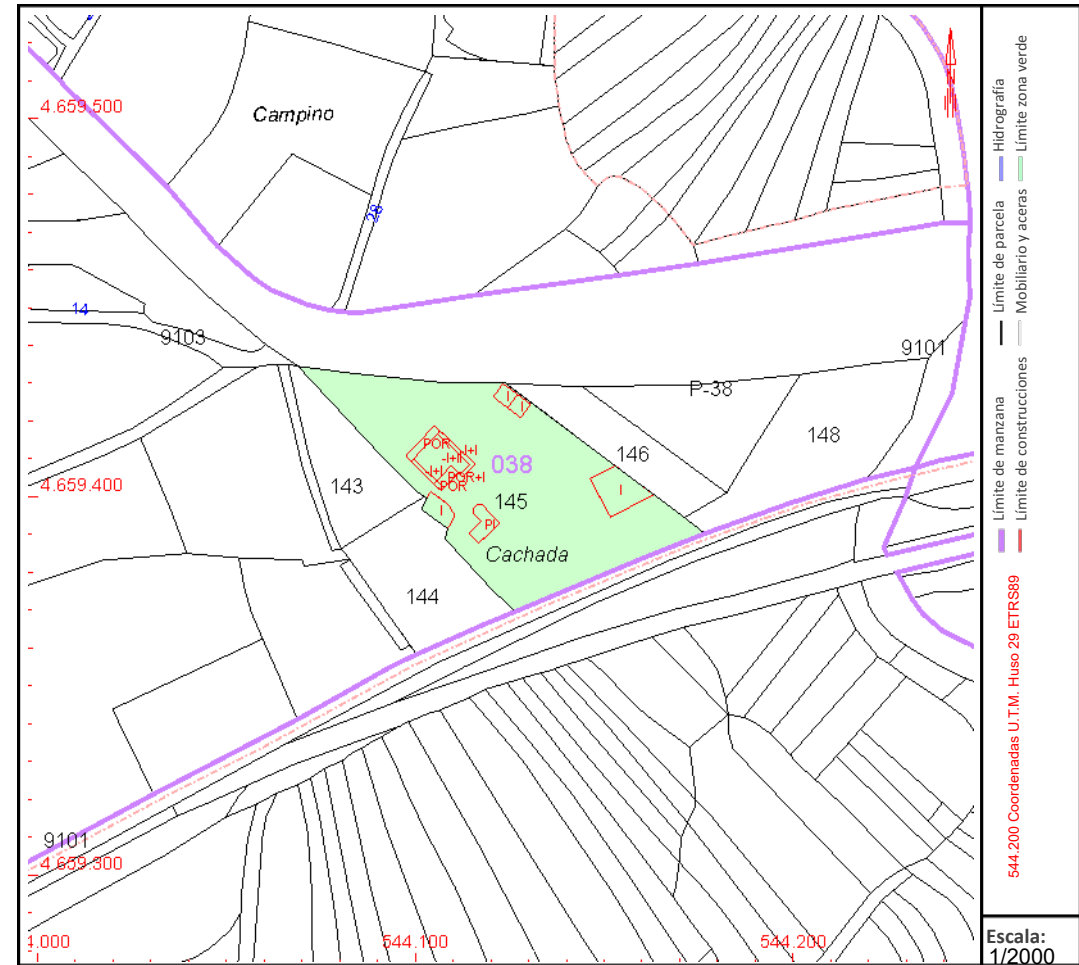
Subparcela	Cultivo/aprovechamiento	Intensidad Productiva	Superficie m ²
0	F- Frutales secano	00	2.734

PARCELA

Superficie gráfica: 3.129 m2

Participación del inmueble: 100,00 %

Tipo: Parcela construida sin división horizontal



Este documento no es una certificación catastral, pero sus datos pueden ser verificados a través del "Acceso a datos catastrales no protegidos de la SEC"





GOBIERNO DE ESPAÑA

VICEPRESIDENCIA PRIMERA DEL GOBIERNO

MINISTERIO DE HACIENDA

SECRETARÍA DE ESTADO DE HACIENDA

DIRECCIÓN GENERAL DEL CATASTRO

CONSULTA DESCRIPTIVA Y GRÁFICA DE DATOS CATASTRALES DE BIEN INMUEBLE

Referencia catastral: 36050A038001440001AG

DATOS DESCRIPTIVOS DEL INMUEBLE

Localización:

LG REGUEIRA [A]-OLEIROS 4 Polígono 38 Parcela 144 L1440230000000 - REGUEIRA. 36457 SALVATERRA DE MIÑO [PONTEVEDRA]

Clase: URBANO

Uso principal: Residencial

Superficie construida: 278 m2

Año construcción: 1980

CONSTRUCCIÓN

Destino	Escalera/Planta/Puerta	Superficie m ²
ALMACEN	1/00/01	112
VIVIENDA	1/01/01	124
ALMACEN	2/00/01	42

CULTIVO

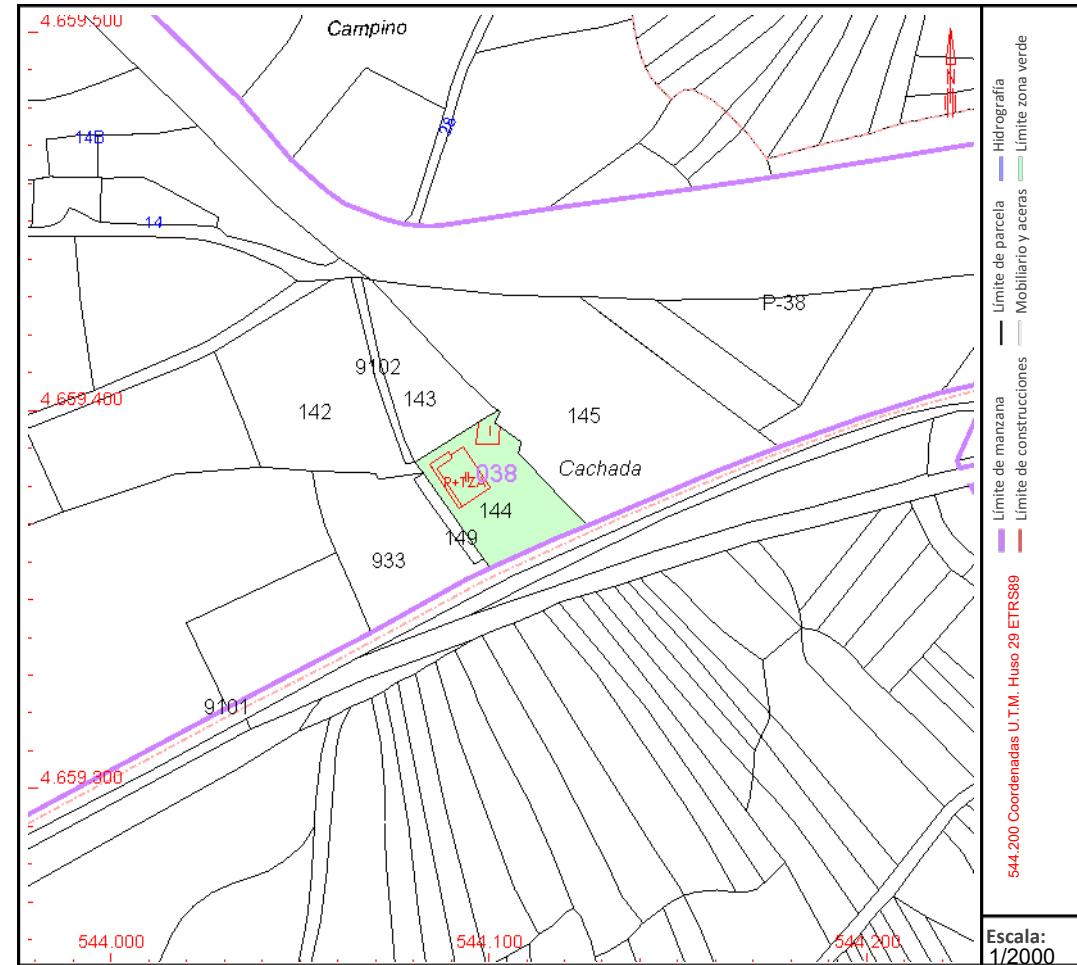
Subparcela	Cultivo/aprovechamiento	Intensidad Productiva	Superficie m ²
0	F- Frutales seco	00	735

PARCELA

Superficie gráfica: 913 m2

Participación del inmueble: 100,00 %

Tipo: Parcela construida sin división horizontal



Este documento no es una certificación catastral, pero sus datos pueden ser verificados a través del "Acceso a datos catastrales no protegidos de la SEC"





GOBIERNO DE ESPAÑA

VICEPRESIDENCIA PRIMERA DEL GOBIERNO

MINISTERIO DE HACIENDA

SECRETARÍA DE ESTADO DE HACIENDA

DIRECCIÓN GENERAL DEL CATASTRO

CONSULTA DESCRIPTIVA Y GRÁFICA DE DATOS CATASTRALES DE BIEN INMUEBLE

Referencia catastral: 36050A037004120001AS

DATOS DESCRIPTIVOS DEL INMUEBLE

Localización:

LG PEDRAFURADA-OLEIROS 38 Polígono 37 Parcela 412 000900300NG45G - TEANES. 36457 SALVATERRA DE MIÑO [PONTEVEDRA]

Clase: RÚSTICO

Uso principal: Agrario

Superficie construida: 6 m2

Año construcción: 1990

CONSTRUCCIÓN

Destino	Escalera/Planta/Puerta	Superficie m ²
INDUSTRIAL	4/00/01	6

CULTIVO

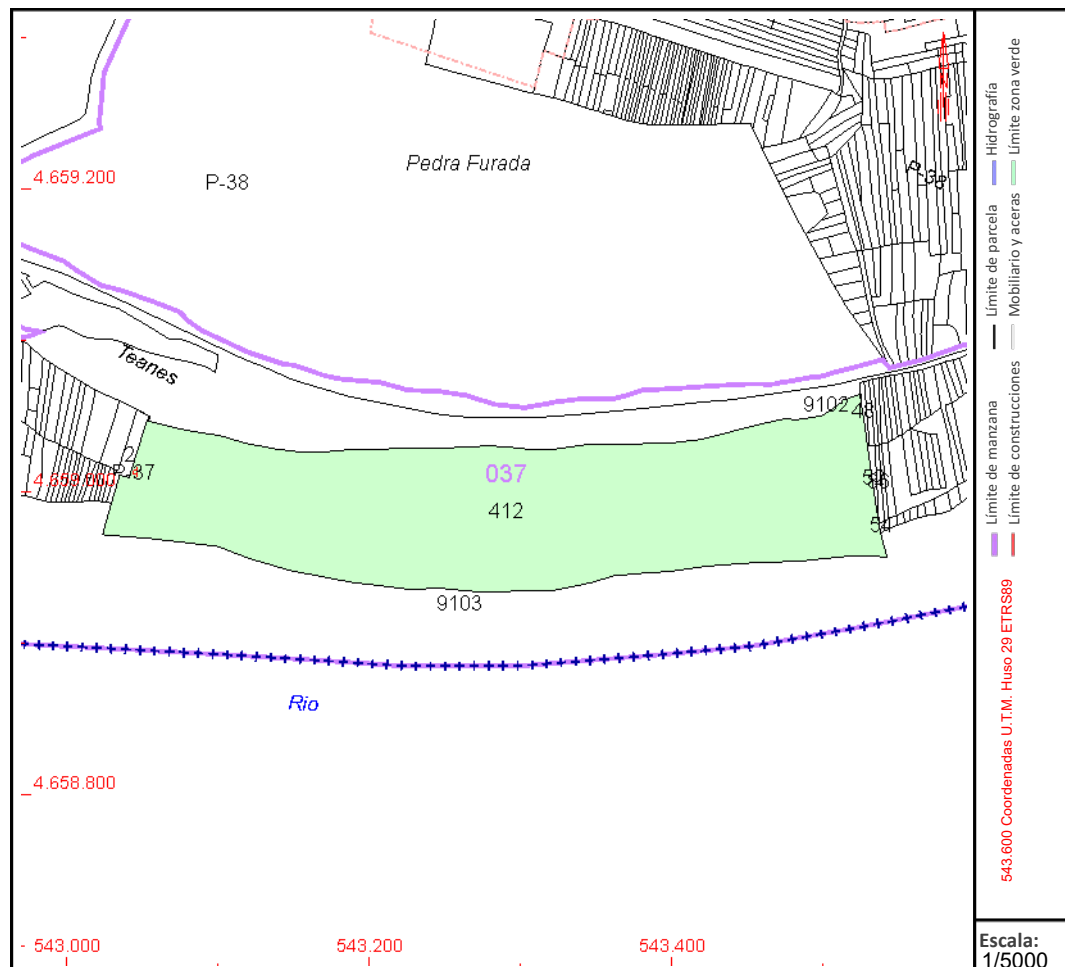
Subparcela	Cultivo/aprovechamiento	Intensidad Productiva	Superficie m ²
0	I- IMPRODUCTIVO	00	43.207

PARCELA

Superficie gráfica: 43.213 m2

Participación del inmueble: 100,00 %

Tipo: Parcela construida sin división horizontal



COORDINACIÓN GRÁFICA CON EL REGISTRO DE LA PROPIEDAD

Registro: PONTEAREAS

Código registral único: 36007001029615

Fecha coordinación: 21/02/2022

Este documento no es una certificación catastral, pero sus datos pueden ser verificados a través del "Acceso a datos catastrales no protegidos de la SEC"

Martes , 21 de Mayo de 2024 950

CVE: odjvOg8C7v6
Verificación: https://sede.xunta.gal/cve





GOBIERNO DE ESPAÑA

VICEPRESIDENCIA PRIMERA DEL GOBIERNO

MINISTERIO DE HACIENDA

SECRETARÍA DE ESTADO DE HACIENDA

DIRECCIÓN GENERAL DEL CATASTRO

CONSULTA DESCRIPTIVA Y GRÁFICA DE DATOS CATASTRALES DE BIEN INMUEBLE

Referencia catastral: 36050A037002390000P1

DATOS DESCRIPTIVOS DEL INMUEBLE

Localización:

Polígono 37 Parcela 239

SAN ANTONIO. SALVATERRA DE MIÑO [PONTEVEDRA]

Clase: RÚSTICO

Uso principal: Agrario

Superficie construida:

Año construcción:

CULTIVO

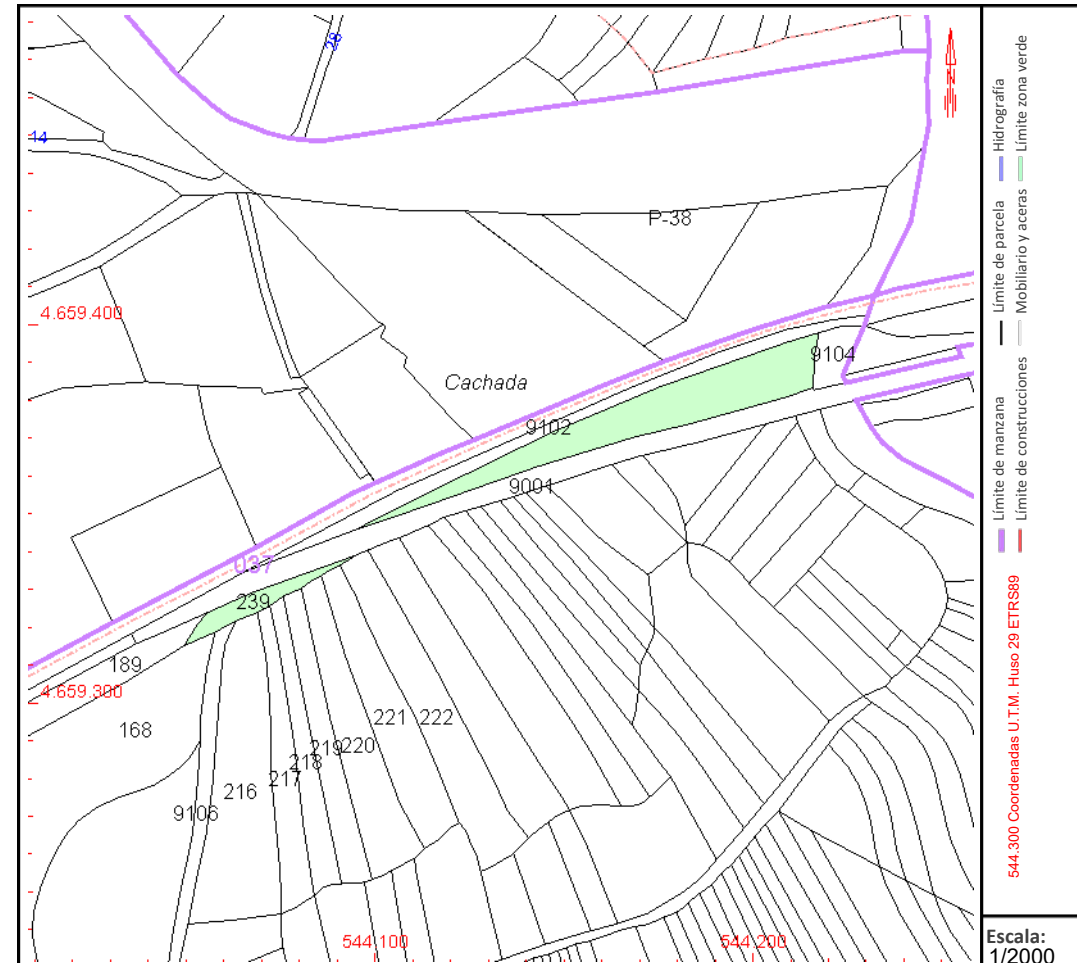
Subparcela	Cultivo/aprovechamiento	Intensidad Productiva	Superficie m ²
0	MT Matorral	00	1.206

PARCELA

Superficie gráfica: 1.206 m²

Participación del inmueble: 100,00 %

Tipo:



Este documento no es una certificación catastral, pero sus datos pueden ser verificados a través del "Acceso a datos catastrales no protegidos de la SEC"





GOBIERNO DE ESPAÑA

VICEPRESIDENCIA PRIMERA DEL GOBIERNO

MINISTERIO DE HACIENDA

SECRETARÍA DE ESTADO DE HACIENDA

DIRECCIÓN GENERAL DEL CATASTRO

CONSULTA DESCRIPTIVA Y GRÁFICA DE DATOS CATASTRALES DE BIEN INMUEBLE

Referencia catastral: 36050A037000850000PE

DATOS DESCRIPTIVOS DEL INMUEBLE

Localización:

Polígono 37 Parcela 85

BICUDA. SALVATERRA DE MIÑO [PONTEVEDRA]

Clase: RÚSTICO

Uso principal: Agrario

Superficie construida:

Año construcción:

CULTIVO

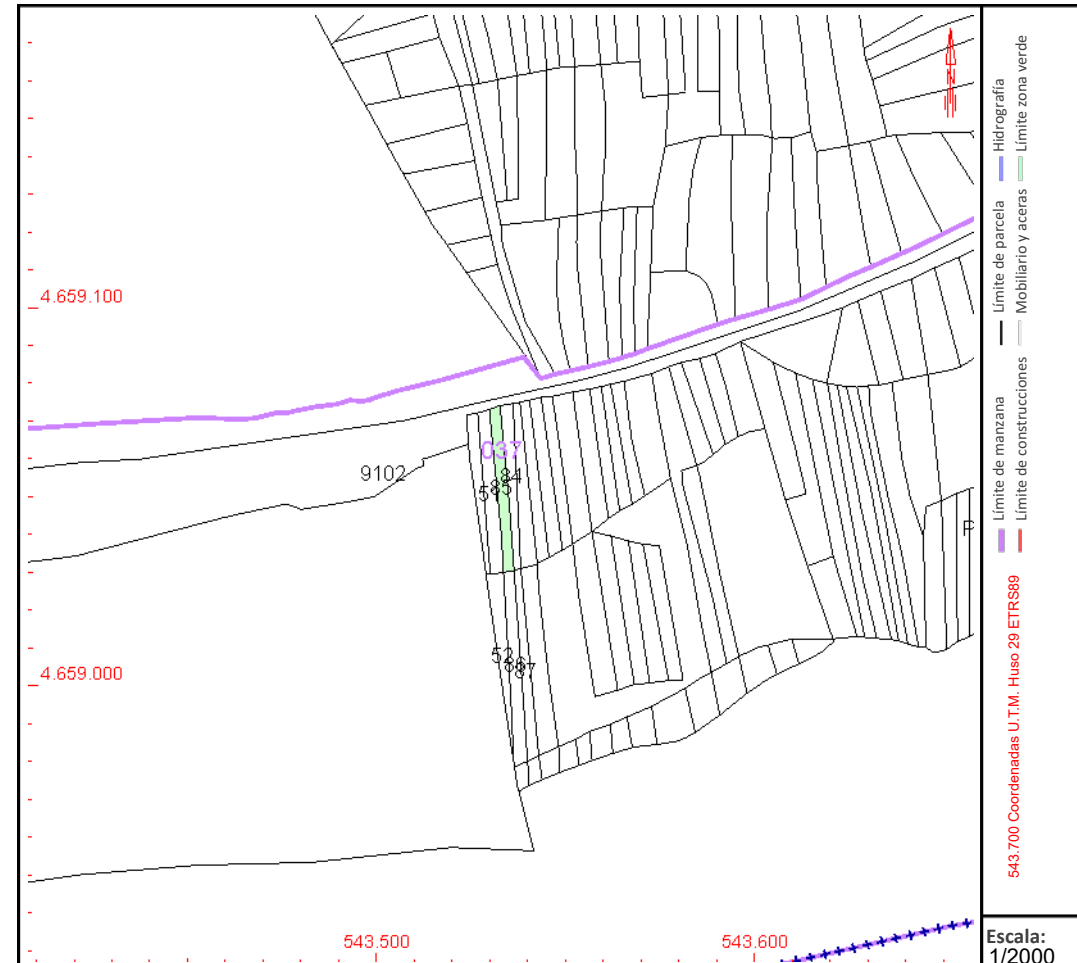
Subparcela	Cultivo/aprovechamiento	Intensidad Productiva	Superficie m ²
0	EU Eucaliptus	00	120

PARCELA

Superficie gráfica: 121 m²

Participación del inmueble: 100,00 %

Tipo:



Este documento no es una certificación catastral, pero sus datos pueden ser verificados a través del "Acceso a datos catastrales no protegidos de la SEC"





GOBIERNO DE ESPAÑA

VICEPRESIDENCIA PRIMERA DEL GOBIERNO

MINISTERIO DE HACIENDA

SECRETARÍA DE ESTADO DE HACIENDA

DIRECCIÓN GENERAL DEL CATASTRO

CONSULTA DESCRIPTIVA Y GRÁFICA DE DATOS CATASTRALES DE BIEN INMUEBLE

Referencia catastral: 36050A037000840000PJ

DATOS DESCRIPTIVOS DEL INMUEBLE

Localización:

Polígono 37 Parcela 84
BICUDA. SALVATERRA DE MIÑO [PONTEVEDRA]

Clase: RÚSTICO

Uso principal: Agrario

Superficie construida:

Año construcción:

CULTIVO

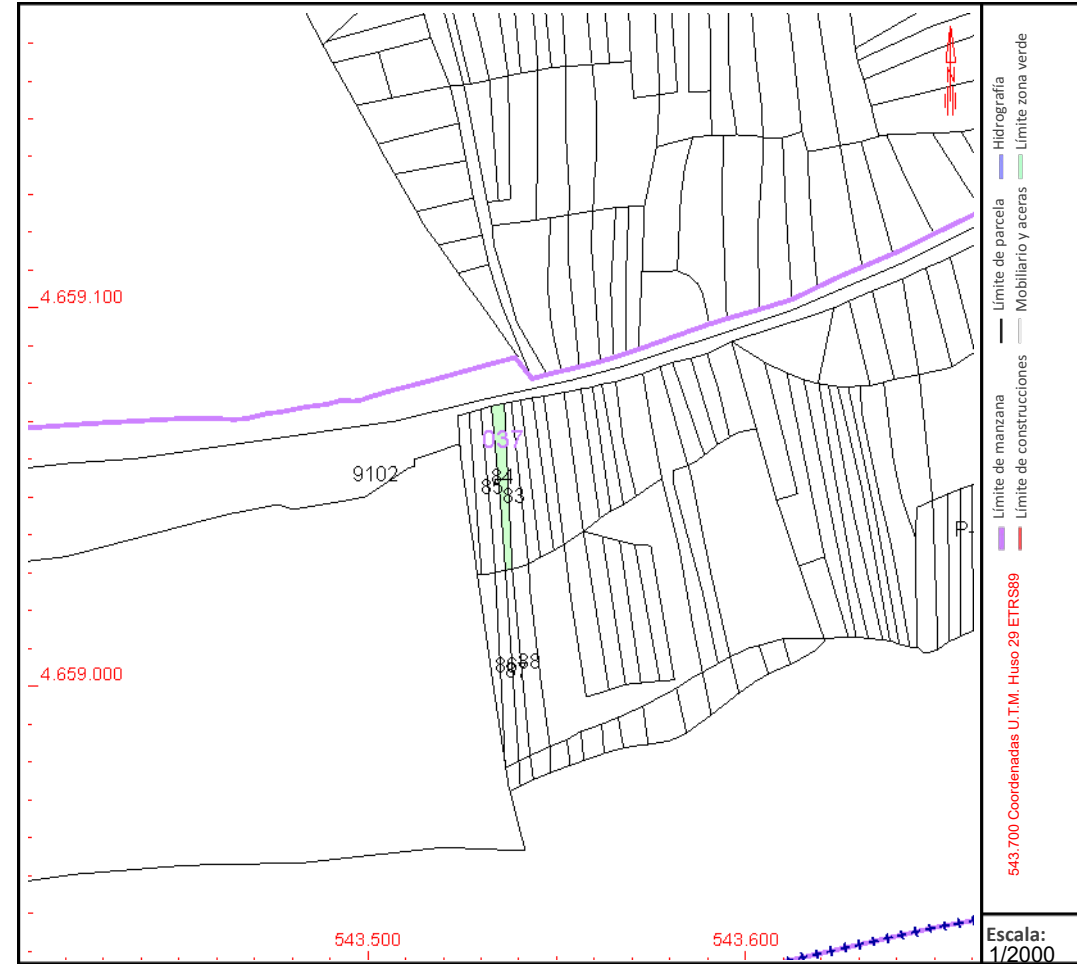
Subparcela	Cultivo/aprovechamiento	Intensidad Productiva	Superficie m ²
0	EU Eucaliptus	00	113

PARCELA

Superficie gráfica: 113 m²

Participación del inmueble: 100,00 %

Tipo:



Este documento no es una certificación catastral, pero sus datos pueden ser verificados a través del "Acceso a datos catastrales no protegidos de la SEC"





GOBIERNO DE ESPAÑA

VICEPRESIDENCIA PRIMERA DEL GOBIERNO

MINISTERIO DE HACIENDA

SECRETARÍA DE ESTADO DE HACIENDA

DIRECCIÓN GENERAL DEL CATASTRO

CONSULTA DESCRIPTIVA Y GRÁFICA DE DATOS CATASTRALES DE BIEN INMUEBLE

Referencia catastral: 36050A037000830000PI

DATOS DESCRIPTIVOS DEL INMUEBLE

Localización:

Polígono 37 Parcela 83

BICUDA. SALVATERRA DE MIÑO [PONTEVEDRA]

Clase: RÚSTICO

Uso principal: Agrario

Superficie construida:

Año construcción:

CULTIVO

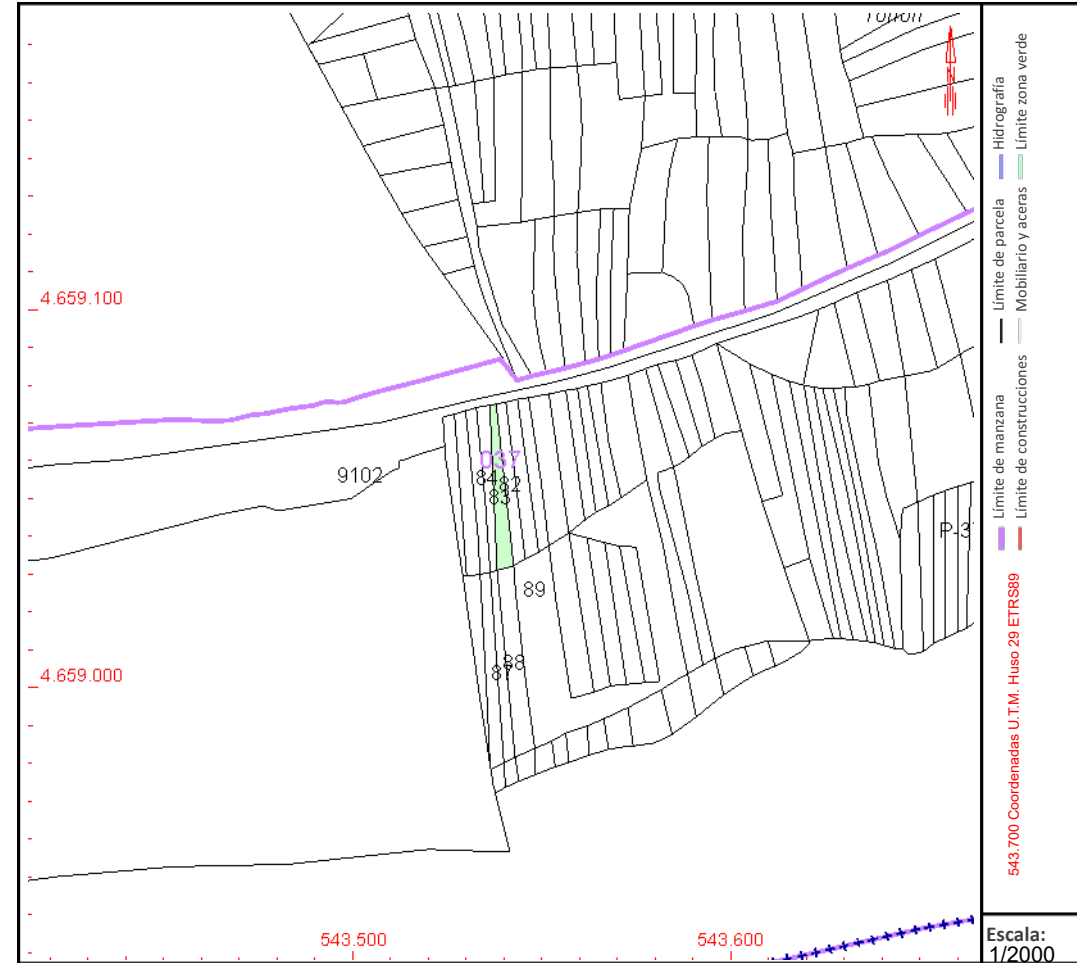
Subparcela	Cultivo/aprovechamiento	Intensidad Productiva	Superficie m ²
0	EU Eucaliptus	00	133

PARCELA

Superficie gráfica: 133 m²

Participación del inmueble: 100,00 %

Tipo:



Este documento no es una certificación catastral, pero sus datos pueden ser verificados a través del "Acceso a datos catastrales no protegidos de la SEC"





GOBIERNO DE ESPAÑA

VICEPRESIDENCIA PRIMERA DEL GOBIERNO

MINISTERIO DE HACIENDA

SECRETARÍA DE ESTADO DE HACIENDA

DIRECCIÓN GENERAL DEL CATASTRO

CONSULTA DESCRIPTIVA Y GRÁFICA DE DATOS CATASTRALES DE BIEN INMUEBLE

Referencia catastral: 36050A037000820000PX

DATOS DESCRIPTIVOS DEL INMUEBLE

Localización:

Polígono 37 Parcela 82

BICUDA. SALVATERRA DE MIÑO [PONTEVEDRA]

Clase: RÚSTICO

Uso principal: Agrario

Superficie construida:

Año construcción:

CULTIVO

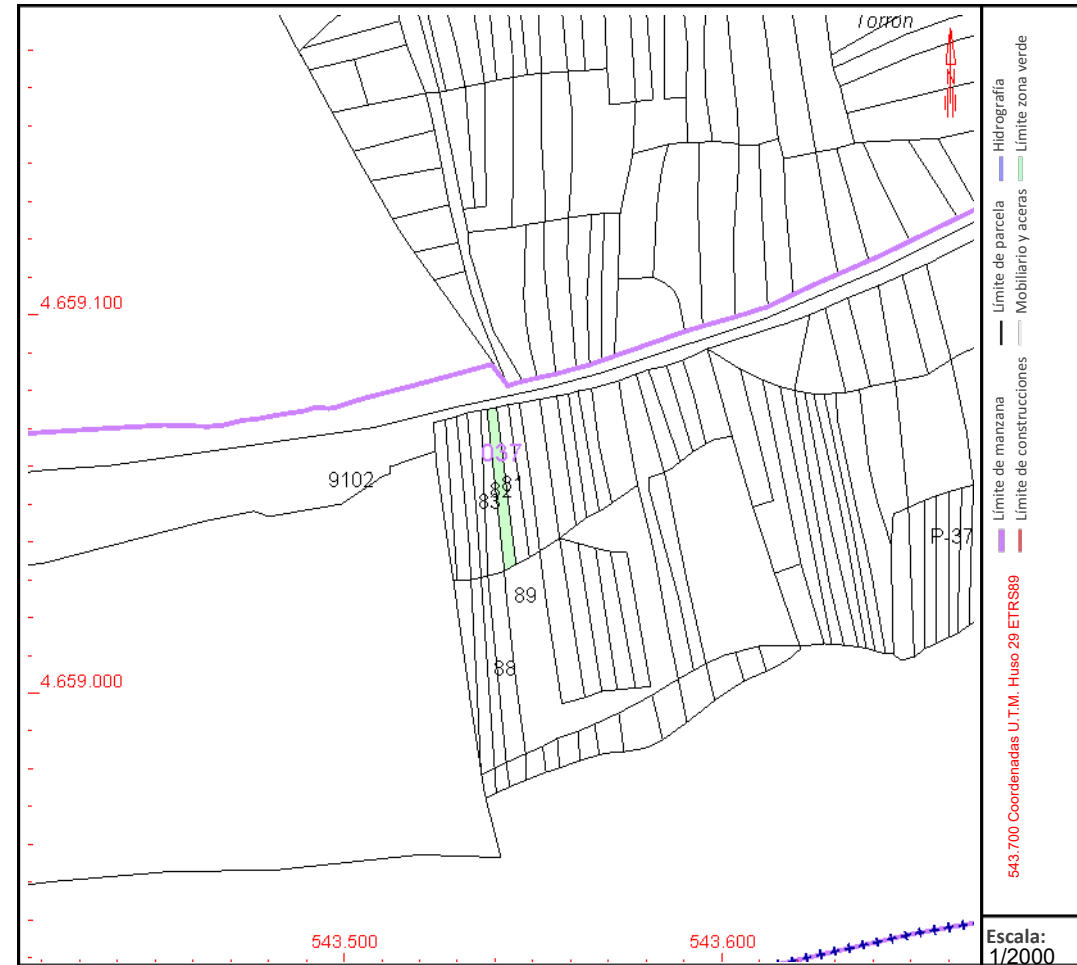
Subparcela	Cultivo/aprovechamiento	Intensidad Productiva	Superficie m ²
0	EU Eucaliptus	00	125

PARCELA

Superficie gráfica: 125 m²

Participación del inmueble: 100,00 %

Tipo:



Este documento no es una certificación catastral, pero sus datos pueden ser verificados a través del "Acceso a datos catastrales no protegidos de la SEC"





GOBIERNO DE ESPAÑA

VICEPRESIDENCIA PRIMERA DEL GOBIERNO

MINISTERIO DE HACIENDA

SECRETARÍA DE ESTADO DE HACIENDA

DIRECCIÓN GENERAL DEL CATASTRO

CONSULTA DESCRIPTIVA Y GRÁFICA DE DATOS CATASTRALES DE BIEN INMUEBLE

Referencia catastral: 36050A037000810000PD

DATOS DESCRIPTIVOS DEL INMUEBLE

Localización:

Polígono 37 Parcela 81
BICUDA. SALVATERRA DE MIÑO [PONTEVEDRA]

Clase: RÚSTICO

Uso principal: Agrario

Superficie construida:

Año construcción:

CULTIVO

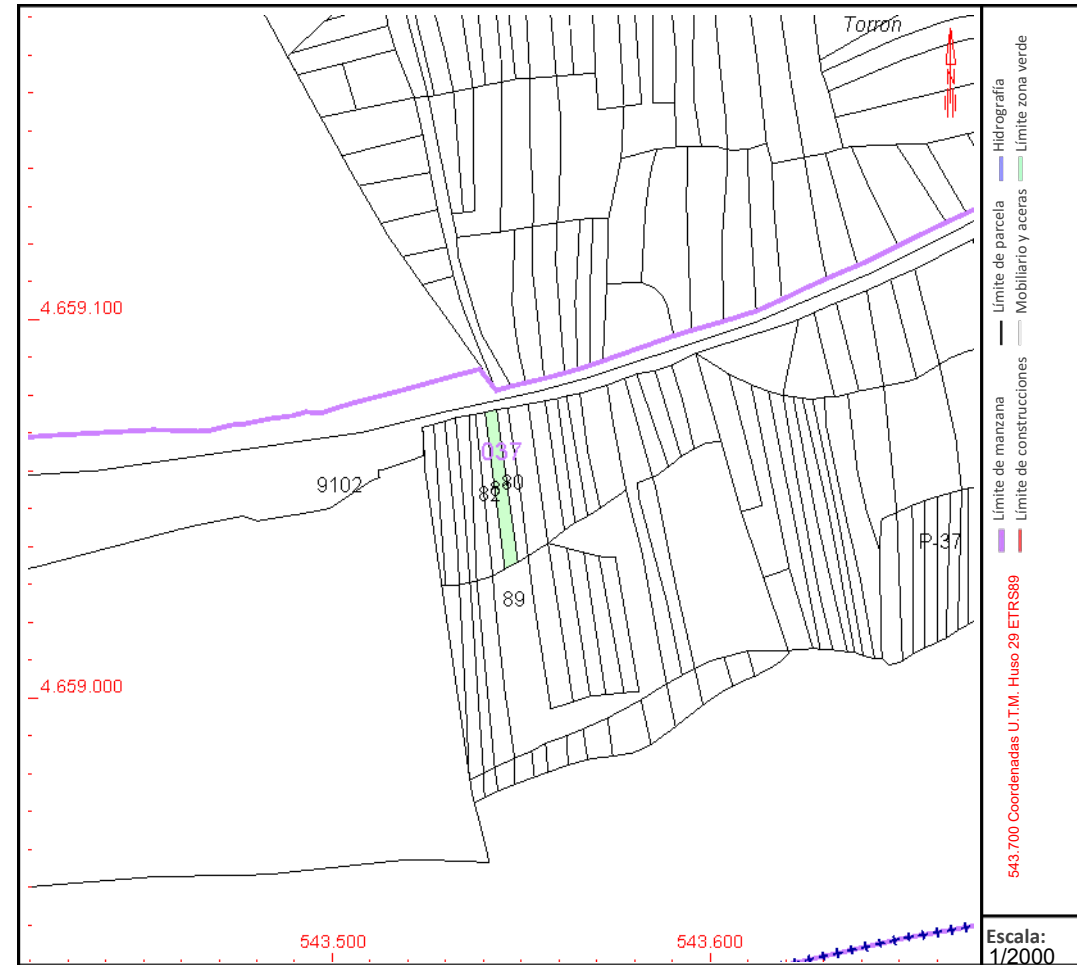
Subparcela	Cultivo/aprovechamiento	Intensidad Productiva	Superficie m ²
0	FG Robledal	00	143

PARCELA

Superficie gráfica: 143 m²

Participación del inmueble: 100,00 %

Tipo:



Este documento no es una certificación catastral, pero sus datos pueden ser verificados a través del "Acceso a datos catastrales no protegidos de la SEC"





GOBIERNO DE ESPAÑA

VICEPRESIDENCIA PRIMERA DEL GOBIERNO

MINISTERIO DE HACIENDA

SECRETARÍA DE ESTADO DE HACIENDA

DIRECCIÓN GENERAL DEL CATASTRO

CONSULTA DESCRIPTIVA Y GRÁFICA DE DATOS CATASTRALES DE BIEN INMUEBLE

Referencia catastral: 36050A037000800000PR

DATOS DESCRIPTIVOS DEL INMUEBLE

Localización:

Polígono 37 Parcela 80

BICUDA. SALVATERRA DE MIÑO [PONTEVEDRA]

Clase: RÚSTICO

Uso principal: Agrario

Superficie construida:

Año construcción:

CULTIVO

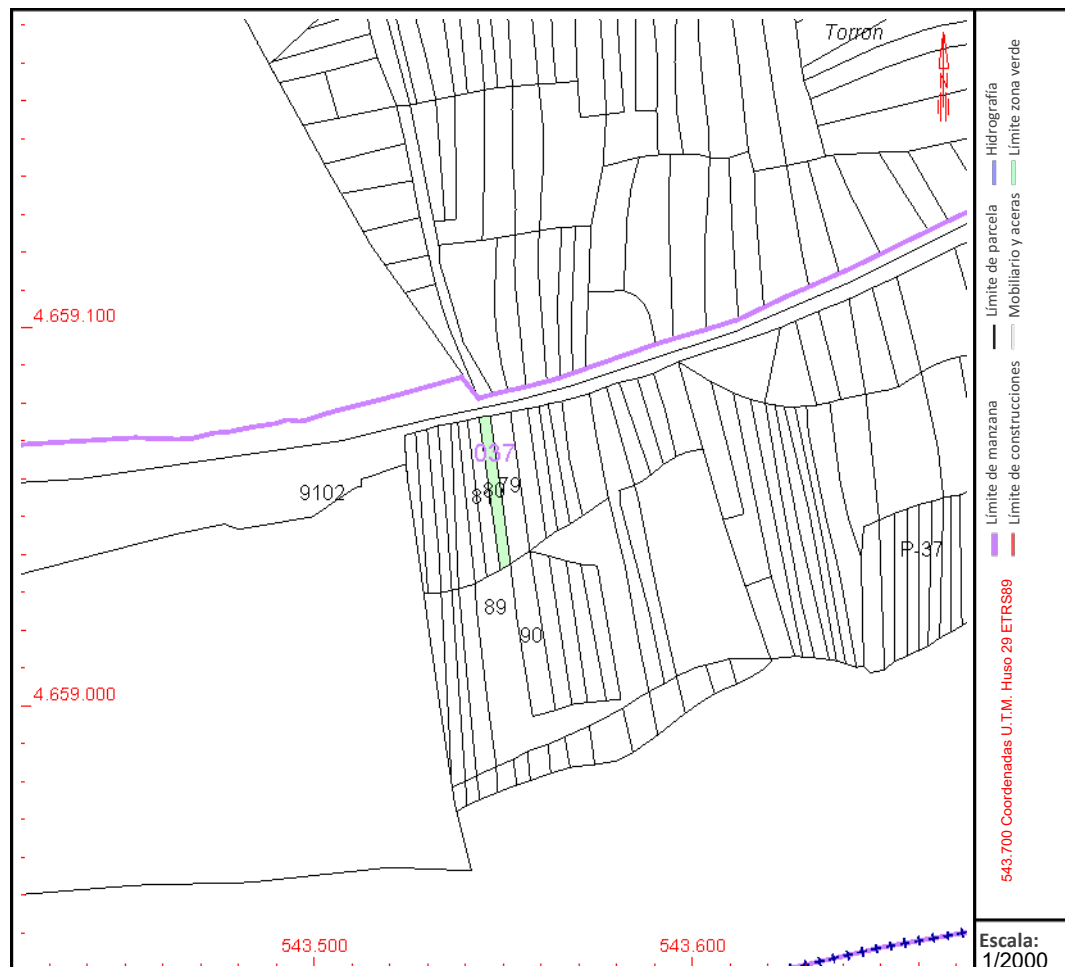
Subparcela	Cultivo/aprovechamiento	Intensidad Productiva	Superficie m ²
0	FG Robledal	00	121

PARCELA

Superficie gráfica: 121 m²

Participación del inmueble: 100,00 %

Tipo:



Este documento no es una certificación catastral, pero sus datos pueden ser verificados a través del "Acceso a datos catastrales no protegidos de la SEC"





GOBIERNO DE ESPAÑA

VICEPRESIDENCIA PRIMERA DEL GOBIERNO

MINISTERIO DE HACIENDA

SECRETARÍA DE ESTADO DE HACIENDA

DIRECCIÓN GENERAL DEL CATASTRO

CONSULTA DESCRIPTIVA Y GRÁFICA DE DATOS CATASTRALES DE BIEN INMUEBLE

Referencia catastral: 36050A037000790000PX

DATOS DESCRIPTIVOS DEL INMUEBLE

Localización:

Polígono 37 Parcela 79

BICUDA. SALVATERRA DE MIÑO [PONTEVEDRA]

Clase: RÚSTICO

Uso principal: Agrario

Superficie construida:

Año construcción:

CULTIVO

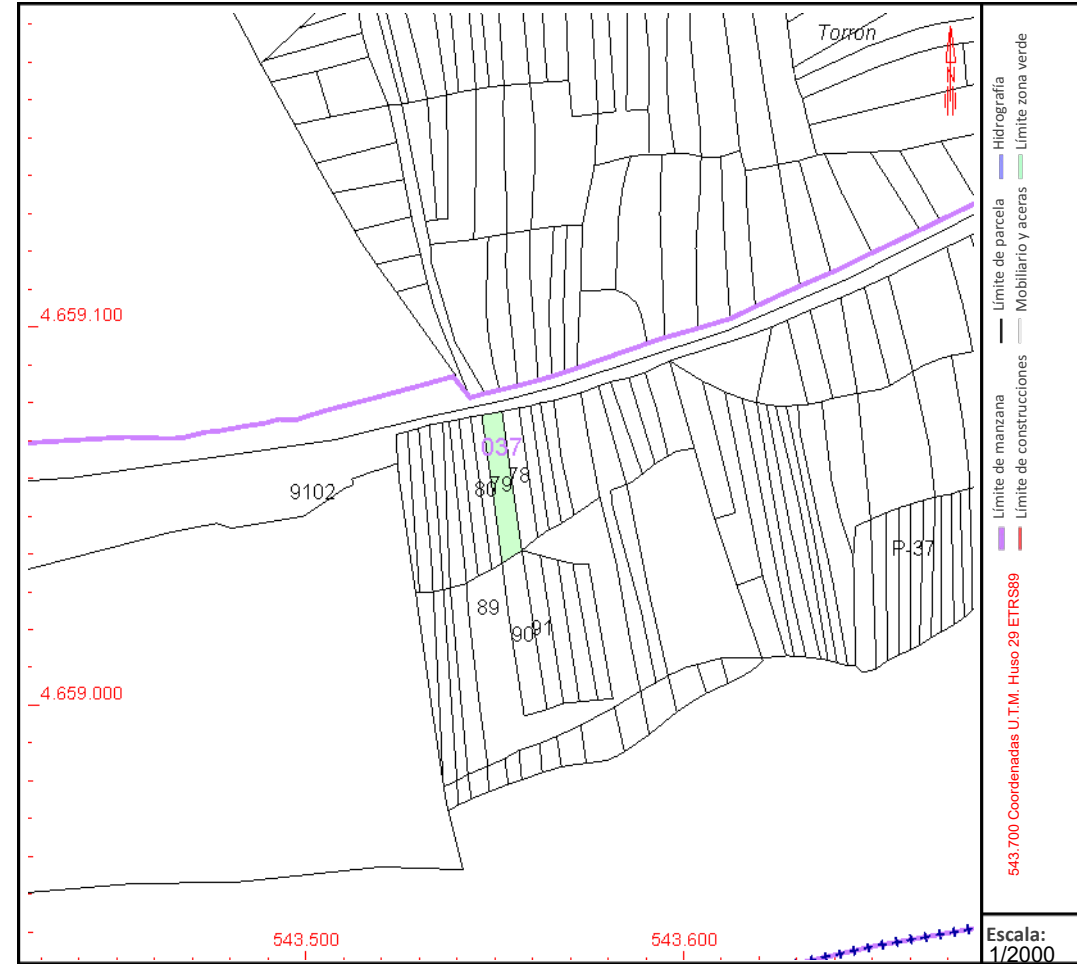
Subparcela	Cultivo/aprovechamiento	Intensidad Productiva	Superficie m ²
0	FG Robledal	00	208

PARCELA

Superficie gráfica: 208 m²

Participación del inmueble: 100,00 %

Tipo:



Este documento no es una certificación catastral, pero sus datos pueden ser verificados a través del "Acceso a datos catastrales no protegidos de la SEC"





GOBIERNO DE ESPAÑA

VICEPRESIDENCIA PRIMERA DEL GOBIERNO

MINISTERIO DE HACIENDA

SECRETARÍA DE ESTADO DE HACIENDA

DIRECCIÓN GENERAL DEL CATASTRO

CONSULTA DESCRIPTIVA Y GRÁFICA DE DATOS CATASTRALES DE BIEN INMUEBLE

Referencia catastral: 36050A037000780000PD

DATOS DESCRIPTIVOS DEL INMUEBLE

Localización:

Polígono 37 Parcela 78

BICUDA. SALVATERRA DE MIÑO [PONTEVEDRA]

Clase: RÚSTICO

Uso principal: Agrario

Superficie construida:

Año construcción:

CULTIVO

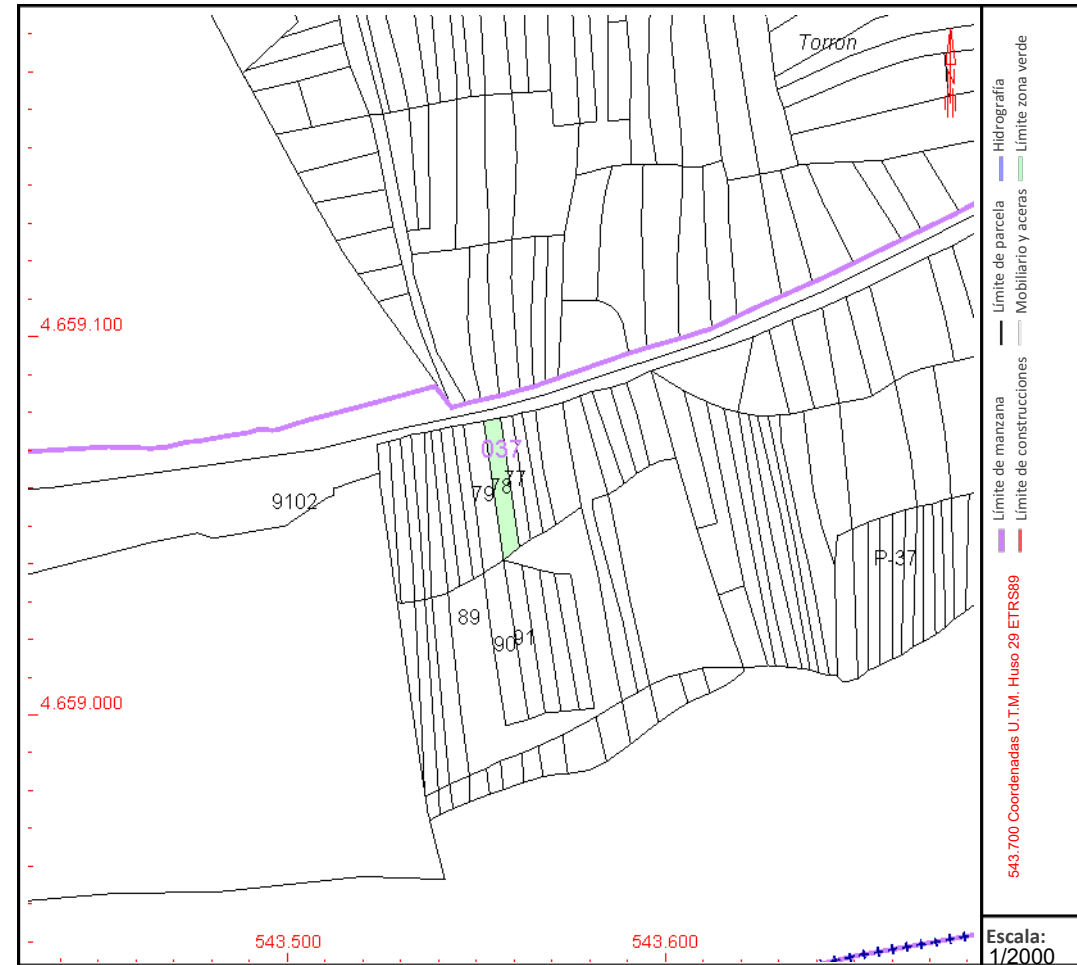
Subparcela	Cultivo/aprovechamiento	Intensidad Productiva	Superficie m ²
0	FG Robledal	00	167

PARCELA

Superficie gráfica: 167 m²

Participación del inmueble: 100,00 %

Tipo:



Este documento no es una certificación catastral, pero sus datos pueden ser verificados a través del "Acceso a datos catastrales no protegidos de la SEC"





GOBIERNO DE ESPAÑA

VICEPRESIDENCIA PRIMERA DEL GOBIERNO

MINISTERIO DE HACIENDA

SECRETARÍA DE ESTADO DE HACIENDA

DIRECCIÓN GENERAL DEL CATASTRO

CONSULTA DESCRIPTIVA Y GRÁFICA DE DATOS CATASTRALES DE BIEN INMUEBLE

Referencia catastral: 36050A037000770000PR

DATOS DESCRIPTIVOS DEL INMUEBLE

Localización:

Polígono 37 Parcela 77

BICUDA. SALVATERRA DE MIÑO [PONTEVEDRA]

Clase: RÚSTICO

Uso principal: Agrario

Superficie construida:

Año construcción:

CULTIVO

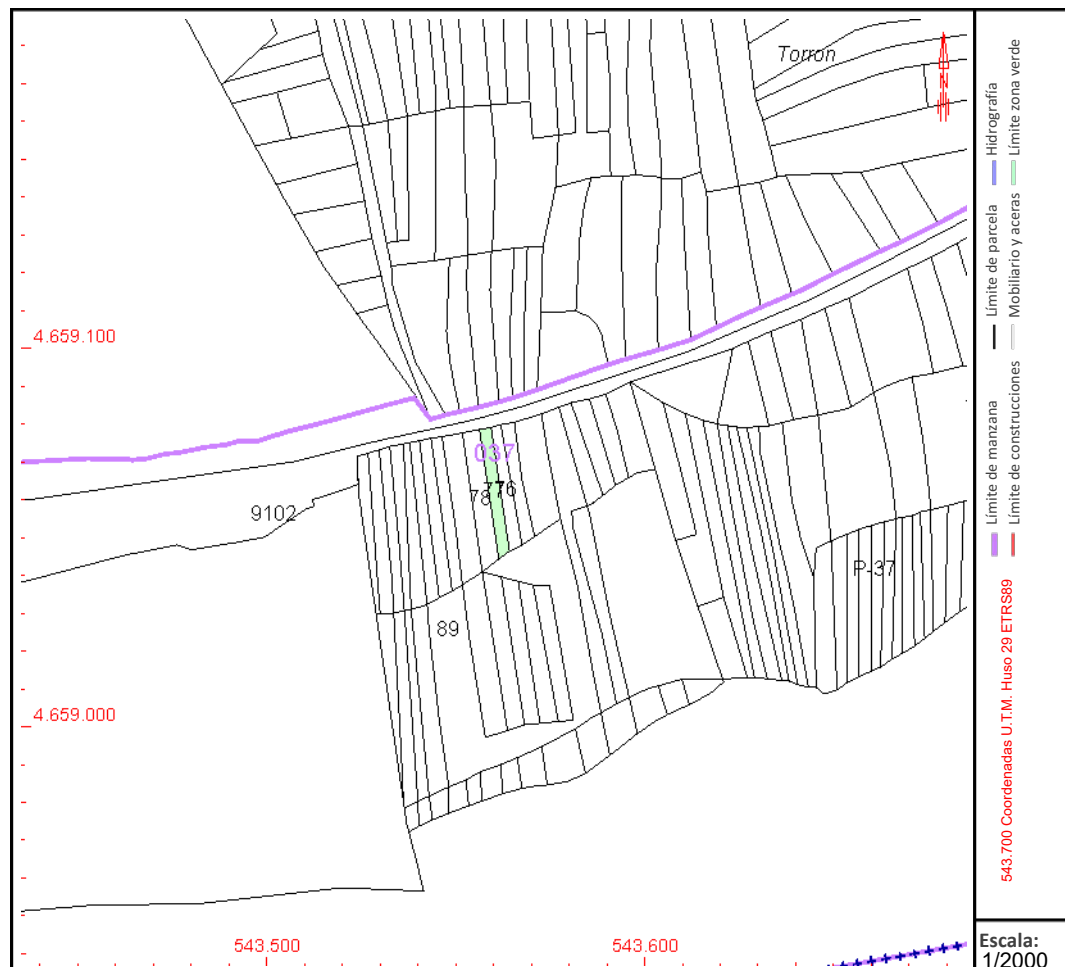
Subparcela	Cultivo/aprovechamiento	Intensidad Productiva	Superficie m ²
0	FG Robledal	00	106

PARCELA

Superficie gráfica: 106 m²

Participación del inmueble: 100,00 %

Tipo:



Este documento no es una certificación catastral, pero sus datos pueden ser verificados a través del "Acceso a datos catastrales no protegidos de la SEC"





GOBIERNO DE ESPAÑA

VICEPRESIDENCIA PRIMERA DEL GOBIERNO

MINISTERIO DE HACIENDA

SECRETARÍA DE ESTADO DE HACIENDA

DIRECCIÓN GENERAL DEL CATASTRO

CONSULTA DESCRIPTIVA Y GRÁFICA DE DATOS CATASTRALES DE BIEN INMUEBLE

Referencia catastral: 36050A037000760000PK

DATOS DESCRIPTIVOS DEL INMUEBLE

Localización:

Polígono 37 Parcela 76

BICUDA. SALVATERRA DE MIÑO [PONTEVEDRA]

Clase: RÚSTICO

Uso principal: Agrario

Superficie construida:

Año construcción:

CULTIVO

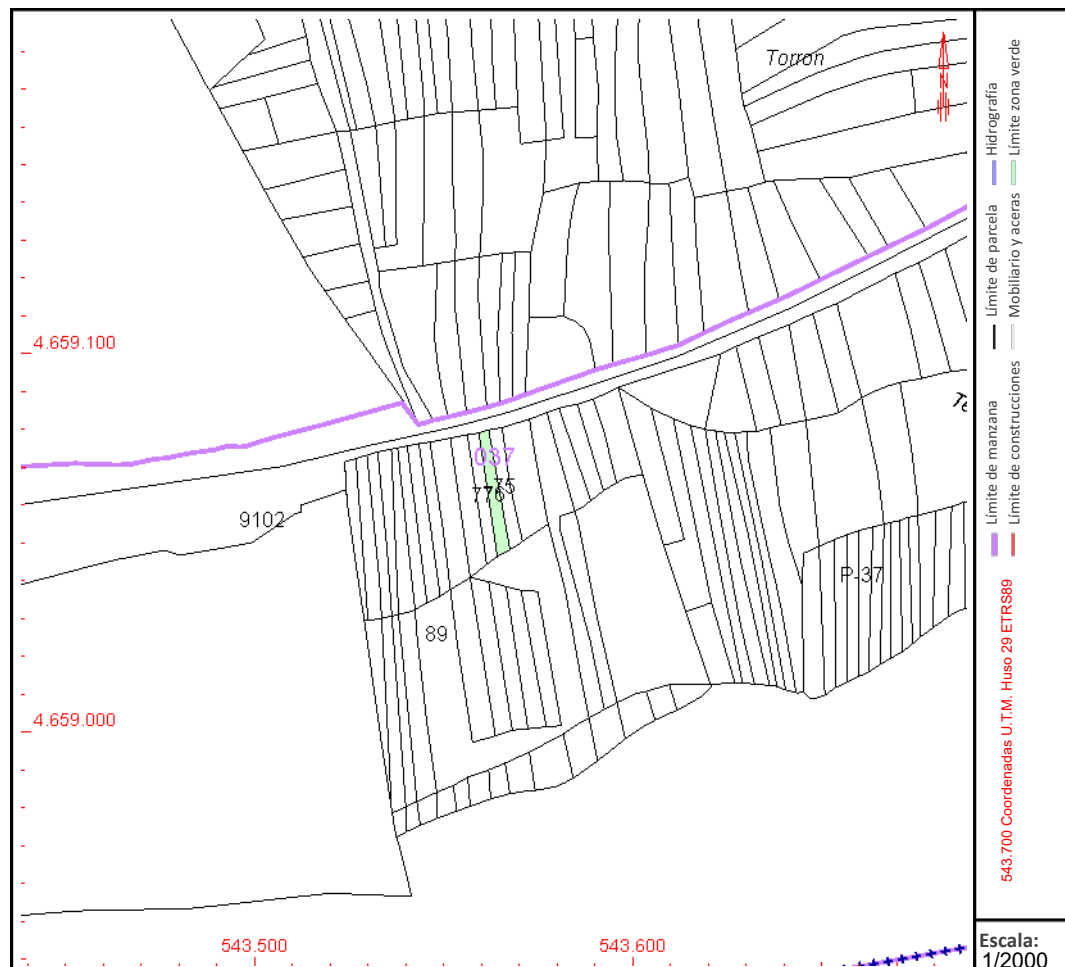
Subparcela	Cultivo/aprovechamiento	Intensidad Productiva	Superficie m ²
0	FG Robledal	00	100

PARCELA

Superficie gráfica: 100 m²

Participación del inmueble: 100,00 %

Tipo:



Este documento no es una certificación catastral, pero sus datos pueden ser verificados a través del "Acceso a datos catastrales no protegidos de la SEC"





GOBIERNO DE ESPAÑA

VICEPRESIDENCIA PRIMERA DEL GOBIERNO

MINISTERIO DE HACIENDA

SECRETARÍA DE ESTADO DE HACIENDA

DIRECCIÓN GENERAL DEL CATASTRO

CONSULTA DESCRIPTIVA Y GRÁFICA DE DATOS CATASTRALES DE BIEN INMUEBLE

Referencia catastral: 36050A037000750000PO

DATOS DESCRIPTIVOS DEL INMUEBLE

Localización:

Polígono 37 Parcela 75

BICUDA. SALVATERRA DE MIÑO [PONTEVEDRA]

Clase: RÚSTICO

Uso principal: Agrario

Superficie construida:

Año construcción:

CULTIVO

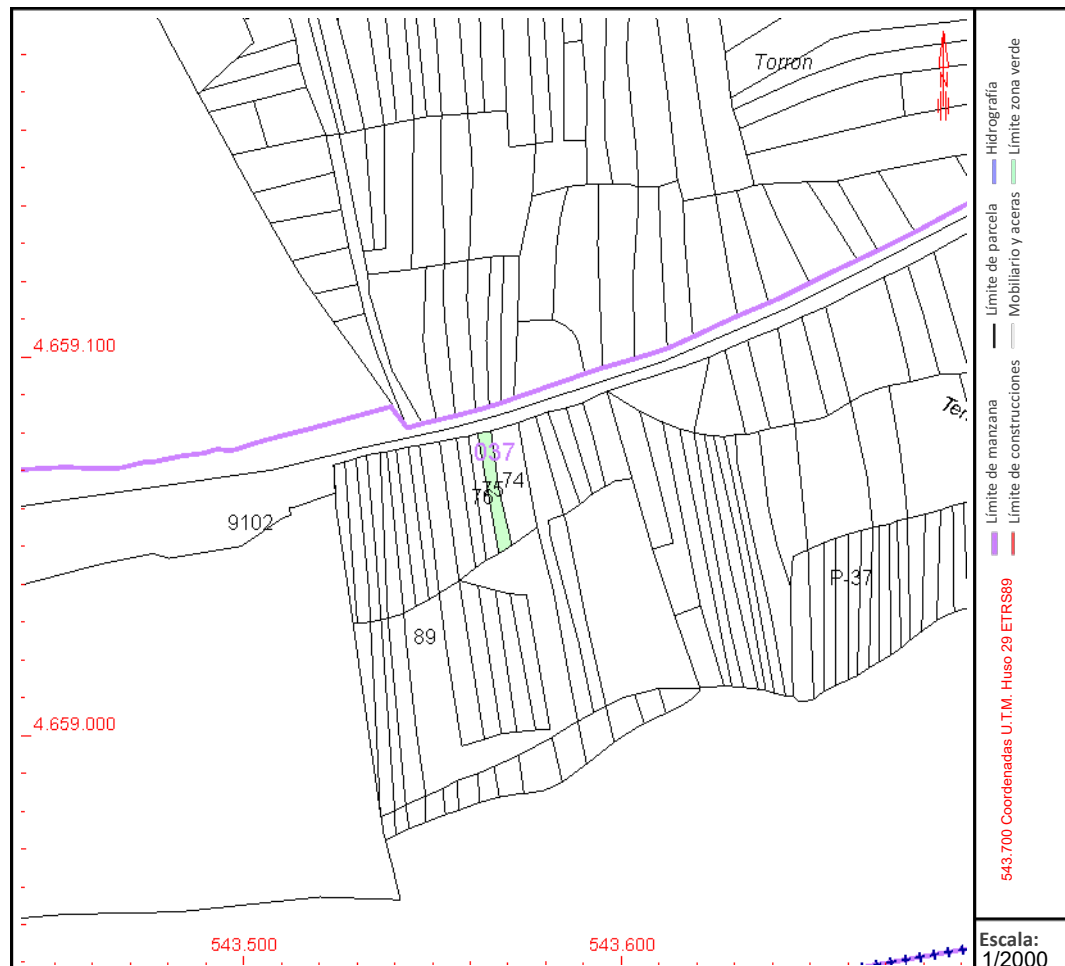
Subparcela	Cultivo/aprovechamiento	Intensidad Productiva	Superficie m ²
0	FG Robledal	00	104

PARCELA

Superficie gráfica: 104 m²

Participación del inmueble: 100,00 %

Tipo:



Este documento no es una certificación catastral, pero sus datos pueden ser verificados a través del "Acceso a datos catastrales no protegidos de la SEC"





GOBIERNO DE ESPAÑA

VICEPRESIDENCIA PRIMERA DEL GOBIERNO

MINISTERIO DE HACIENDA

SECRETARÍA DE ESTADO DE HACIENDA

DIRECCIÓN GENERAL DEL CATASTRO

CONSULTA DESCRIPTIVA Y GRÁFICA DE DATOS CATASTRALES DE BIEN INMUEBLE

Referencia catastral: 36050A037000740000PM

DATOS DESCRIPTIVOS DEL INMUEBLE

Localización:

Polígono 37 Parcela 74

BICUDA. SALVATERRA DE MIÑO [PONTEVEDRA]

Clase: RÚSTICO

Uso principal: Agrario

Superficie construida:

Año construcción:

CULTIVO

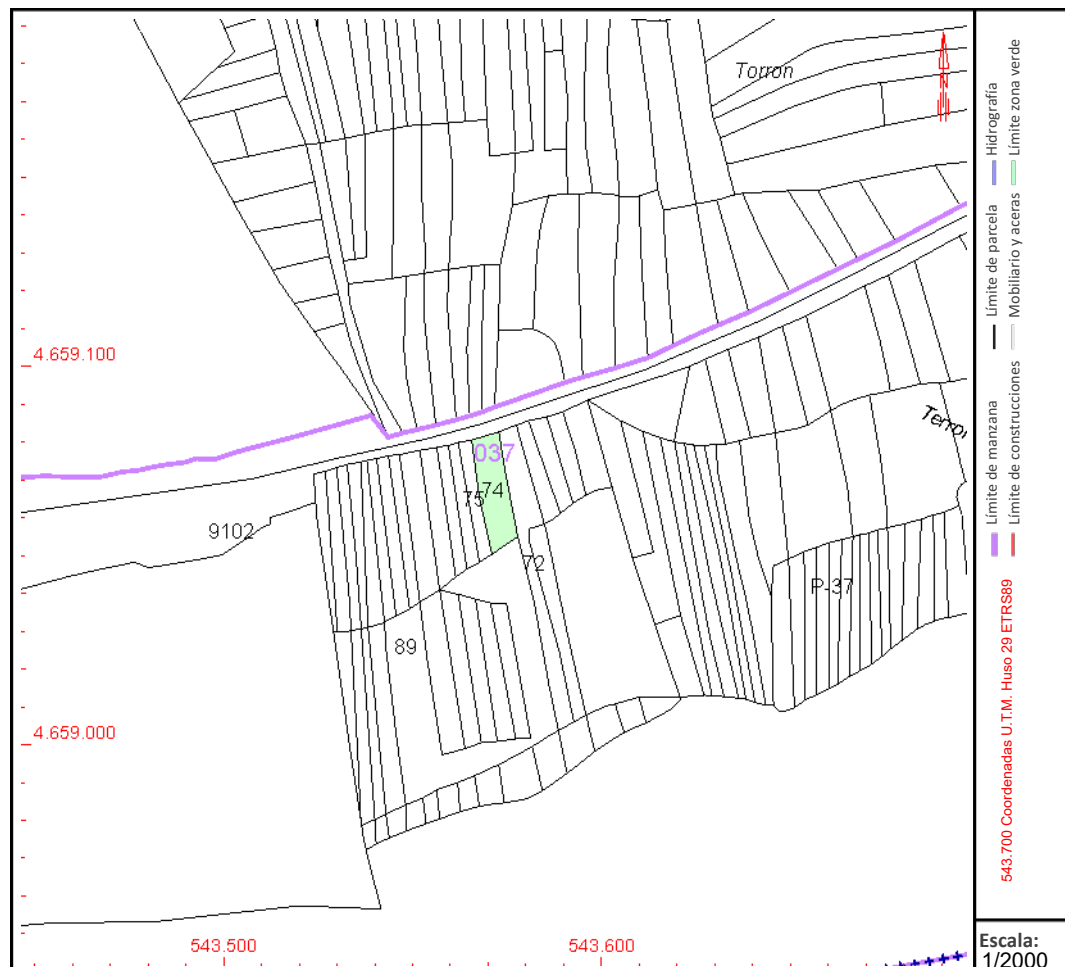
Subparcela	Cultivo/aprovechamiento	Intensidad Productiva	Superficie m ²
0	FG Robledal	00	228

PARCELA

Superficie gráfica: 228 m²

Participación del inmueble: 100,00 %

Tipo:



Este documento no es una certificación catastral, pero sus datos pueden ser verificados a través del "Acceso a datos catastrales no protegidos de la SEC"





GOBIERNO DE ESPAÑA

VICEPRESIDENCIA PRIMERA DEL GOBIERNO

MINISTERIO DE HACIENDA

SECRETARÍA DE ESTADO DE HACIENDA

DIRECCIÓN GENERAL DEL CATASTRO

CONSULTA DESCRIPTIVA Y GRÁFICA DE DATOS CATASTRALES DE BIEN INMUEBLE

Referencia catastral: 36050A037000510000PI

DATOS DESCRIPTIVOS DEL INMUEBLE

Localización:

Polígono 37 Parcela 51

BICUDA. SALVATERRA DE MIÑO [PONTEVEDRA]

Clase: RÚSTICO

Uso principal: Agrario

Superficie construida:

Año construcción:

CULTIVO

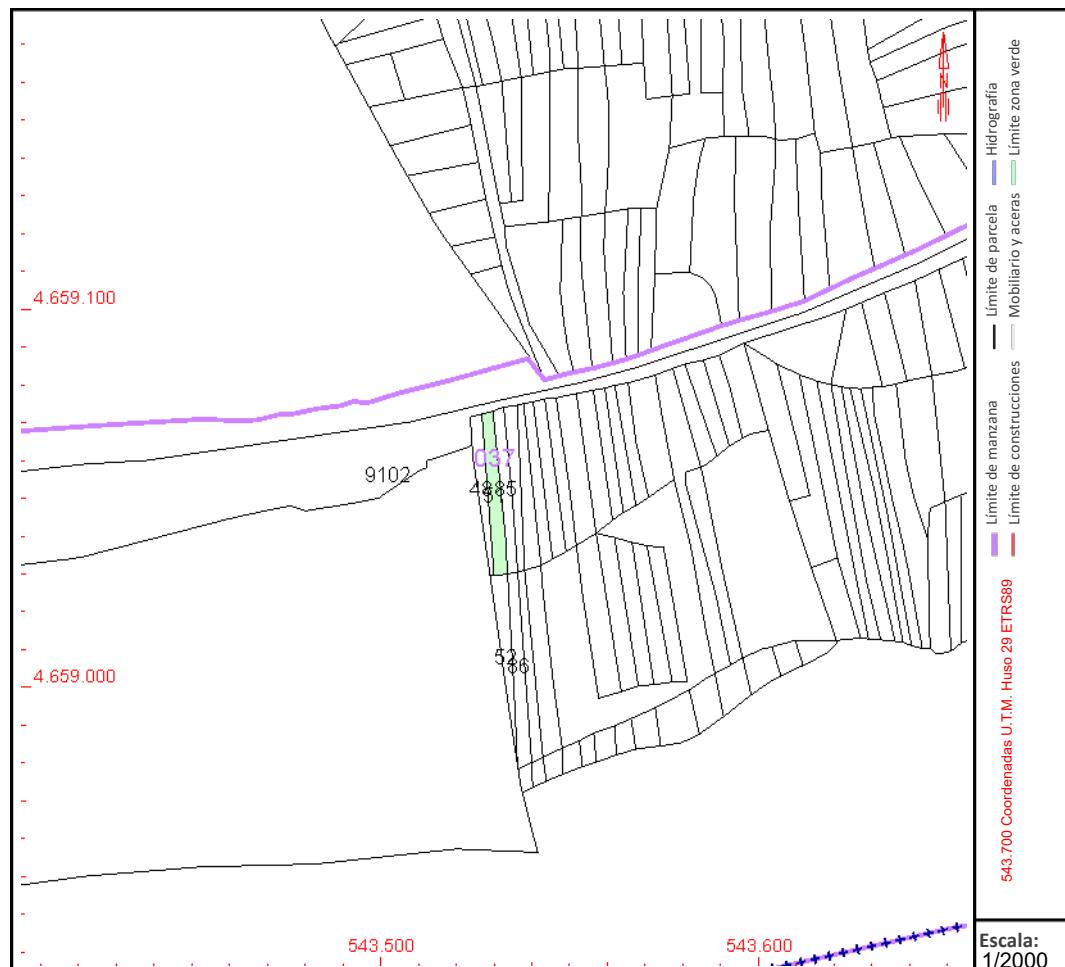
Subparcela	Cultivo/aprovechamiento	Intensidad Productiva	Superficie m ²
0	MT Matorral	00	149

PARCELA

Superficie gráfica: 149 m²

Participación del inmueble: 100,00 %

Tipo:



Este documento no es una certificación catastral, pero sus datos pueden ser verificados a través del "Acceso a datos catastrales no protegidos de la SEC"





GOBIERNO DE ESPAÑA

VICEPRESIDENCIA PRIMERA DEL GOBIERNO

MINISTERIO DE HACIENDA

SECRETARÍA DE ESTADO DE HACIENDA

DIRECCIÓN GENERAL DEL CATASTRO

CONSULTA DESCRIPTIVA Y GRÁFICA DE DATOS CATASTRALES DE BIEN INMUEBLE

Referencia catastral: 36050A038002870000PZ

DATOS DESCRIPTIVOS DEL INMUEBLE

Localización:

Polígono 38 Parcela 287

MARQUES. SALVATERRA DE MIÑO [PONTEVEDRA]

Clase: RÚSTICO

Uso principal: Agrario

Superficie construida:

Año construcción:

CULTIVO

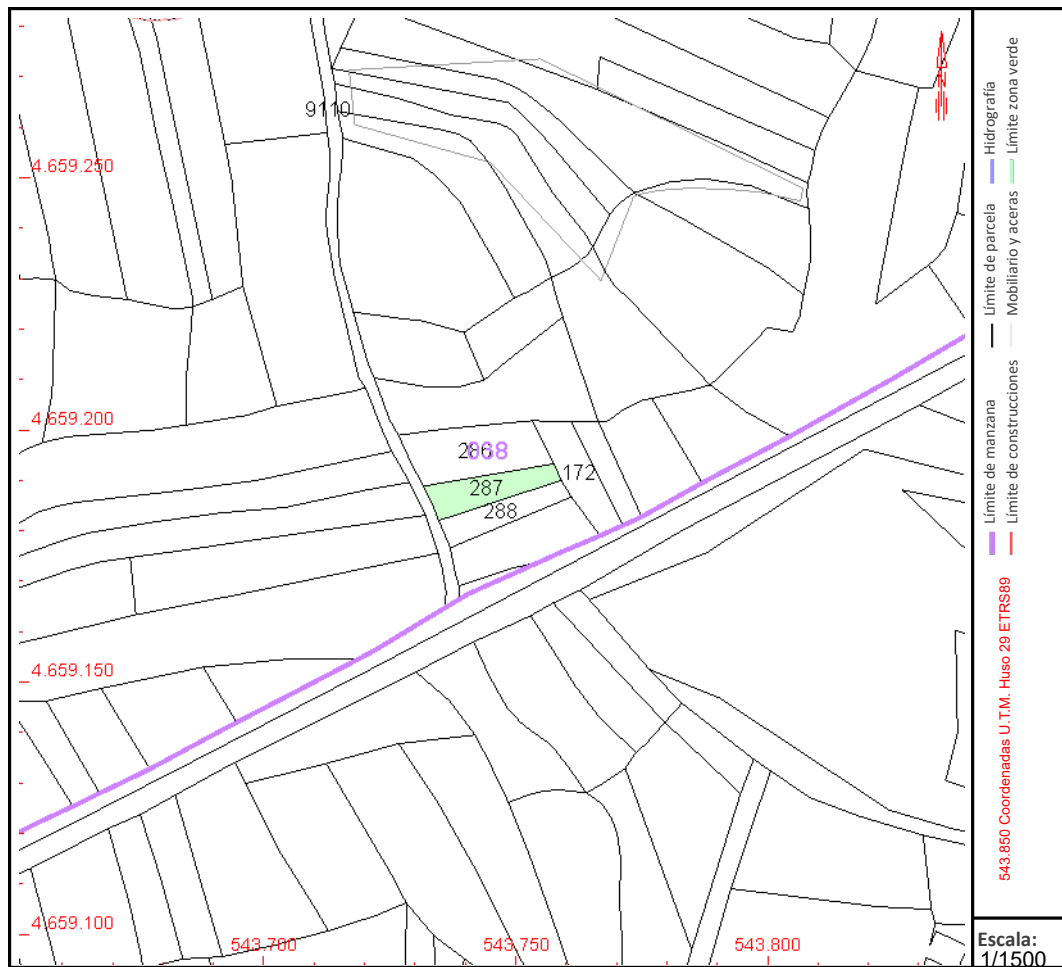
Subparcela	Cultivo/aprovechamiento	Intensidad Productiva	Superficie m ²
0	MT Matorral	00	138

PARCELA

Superficie gráfica: 138 m²

Participación del inmueble: 100,00 %

Tipo:



Este documento no es una certificación catastral, pero sus datos pueden ser verificados a través del "Acceso a datos catastrales no protegidos de la SEC"





GOBIERNO DE ESPAÑA

VICEPRESIDENCIA PRIMERA DEL GOBIERNO

MINISTERIO DE HACIENDA

SECRETARÍA DE ESTADO DE HACIENDA

DIRECCIÓN GENERAL DEL CATASTRO

CONSULTA DESCRIPTIVA Y GRÁFICA DE DATOS CATASTRALES DE BIEN INMUEBLE

Referencia catastral: 36050A076000040000PP

DATOS DESCRIPTIVOS DEL INMUEBLE

Localización:

Polígono 76 Parcela 4

CANO. SALVATERRA DE MIÑO [PONTEVEDRA]

Clase: RÚSTICO

Uso principal: Agrario

Superficie construida:

Año construcción:

CULTIVO

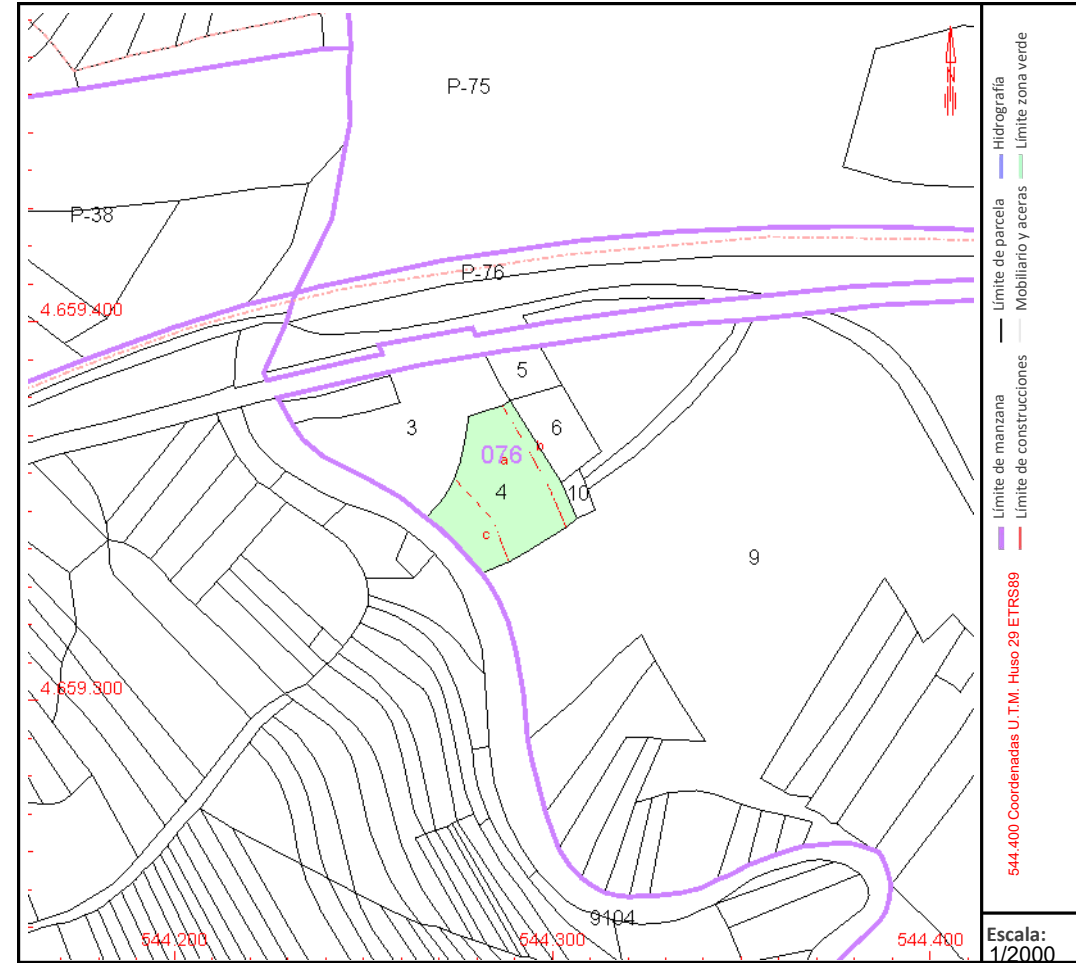
Subparcela	Cultivo/aprovechamiento	Intensidad Productiva	Superficie m ²
a	PR Prado o Praderas de regadío	02	649
b	V- Viña secano	03	111
c	RI Arboles de ribera	00	252

PARCELA

Superficie gráfica: 1.012 m²

Participación del inmueble: 100,00 %

Tipo:



Este documento no es una certificación catastral, pero sus datos pueden ser verificados a través del "Acceso a datos catastrales no protegidos de la SEC"

